

# BOLETÍN Meteorológico



Ministerio de Medio Ambiente  
Instituto Nacional de Meteorología

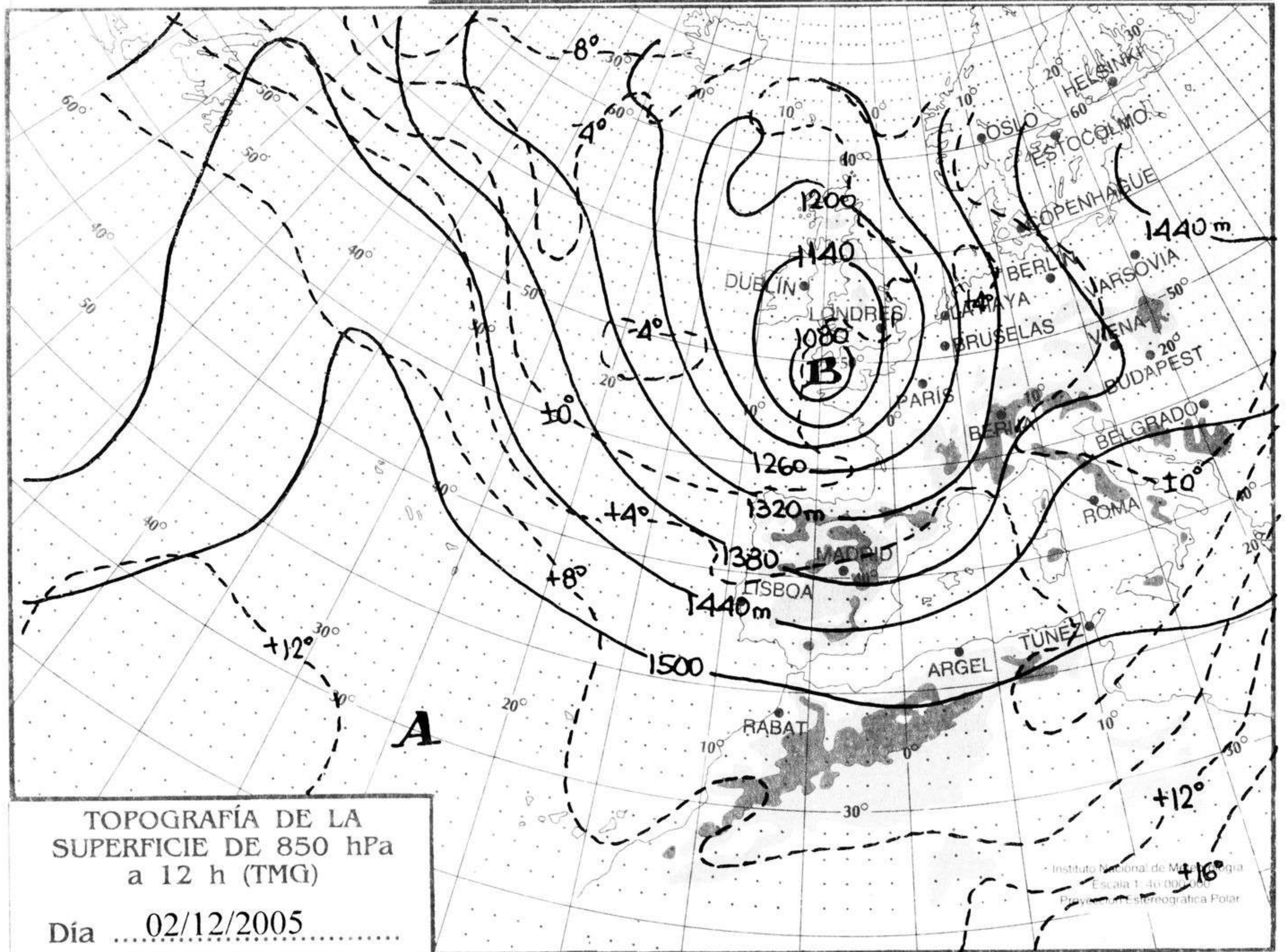
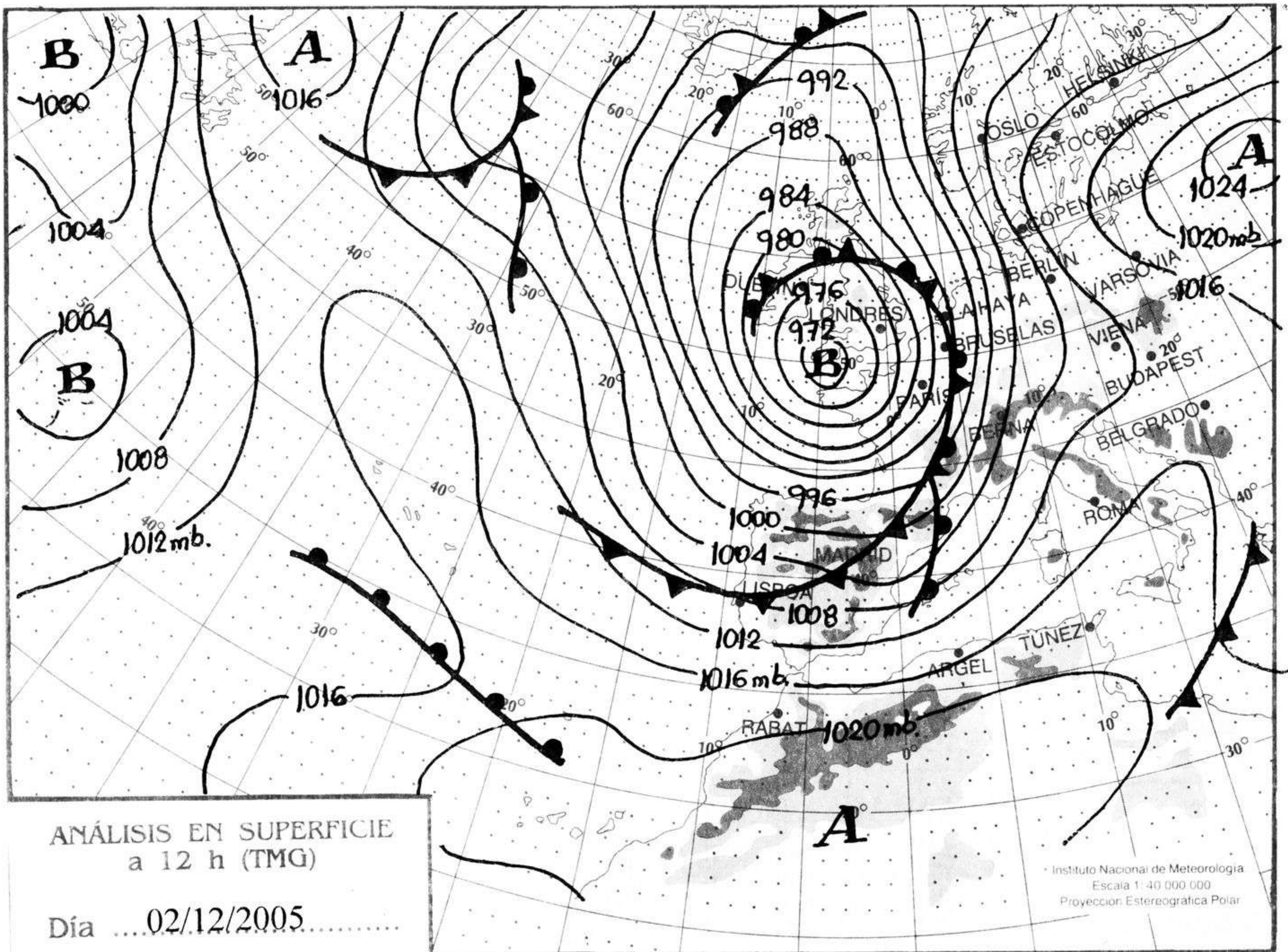
Número 337. Sábado 3 de diciembre de 2005

ESTACIONES	TEMPERATURA °C		PRECIPITACIÓN l/m2		HORAS DE SOL (3)	ESTACIONES	TEMPERATURA °C		PRECIPITACIÓN l/m2		HORAS DE SOL (3)
	MÁX (1)	MÍN (2)	DÍA (1)	NOCHE (2)			MÁX (1)	MÍN (2)	DÍA (1)	NOCHE (2)	
<b>C.A. DE GALICIA</b>						JAÉN	13,8	11,2	202	8	-
A CORUÑA	12,8	9,6	18	5	3,9	MÁLAGA	19,5	-	0,4	-	-
SANTIAGO DE COMPOSTELA	9,1	5,9	8	4	0,6	SEVILLA	19,5	14,4	8	0,6	2,9
LUGO	7,9	4,9	5	2	-	<b>CIUDAD A. DE CEUTA</b>					
OURENSE	12,1	4,4	13	-	-	CEUTA	17,4	15,5	0,7	13	-
PONTEVEDRA	12,1	6,8	10	3	0	<b>CIUDAD A. DE MELILLA</b>					
<b>C.A. PRINCIPADO DE ASTURIAS</b>						MELILLA	22,5	13,8			9,5
OVIEDO	11,6	5,2		3	4,5	<b>C.A. DE EXTREMADURA</b>					
<b>C.A. DE CANTABRIA</b>						BADAJOS	16,8	11,4	10	2	0
SANTANDER	13,4	7,1	0,7	0,5	1,9	MÉRIDA	15,8	10,9	10	1	-
<b>C.A. DEL PAÍS VASCO</b>						CÁCERES	13,9	8,8	5	1	0,4
BILBAO	13,9	6	3	0,8	0,7	<b>C.A. DE CASTILLA Y LEÓN</b>					
SAN SEBASTIÁN	11,6	7,8	3	0,4	0,9	ÁVILA	9,4	3,1	13	2	1,7
VITORIA	10,9	2,4	1		1,6	BURGOS	8,1	2,8	0,1		1
<b>C.A. DE LA RIOJA</b>						LEÓN	6,5	0,9	0,4	0,2	3,1
LOGROÑO	11,1	3,1	1		2,1	PALENCIA	6,8	1,5	0,2	0,1	-
<b>C. FORAL DE NAVARRA</b>						SALAMANCA	8,8	3,9	7	3	1,1
PAMPLONA	11,9	4,4	3	2	1,1	SEGOVIA	8,1	3,8	11	3	0
<b>C.A. DE ARAGÓN</b>						SORIA	8,4	2,5	5	4	0
HUESCA	7,1	4	11	0,1	-	VALLADOLID	9,4	3,5		0,4	2,1
TERUEL	14,4	2,5	0,4	1	2,7	ZAMORA	9,8	4,8	2	0,3	2,4
ZARAGOZA	11,4	8,9	0,7		0,7	<b>C.A. DE CASTILLA-LA MANCHA</b>					
<b>C.A. DE CATALUÑA</b>						ALBACETE	14,6	8,8	0,1	3	4,9
BARCELONA	16,4	8,2	2	ip	0	CIUDAD REAL	12,4	9	7	6	-
GIRONA	-	7,4	-	0,3	0	CUENCA	10,5	6,1	8	2	-
LLEIDA	11,1	2,1	4		0	GUADALAJARA	10,6	-	13	-	-
TARRAGONA	16,1	10,4	4	0,1	-	TOLEDO	-	9	-	0,8	2,1
<b>C.A. DE LES ILLES BALEARS</b>						<b>C. DE MADRID</b>					
PALMA DE MALLORCA	16,9	15,9	4	0,5	0	MADRID	11,8	7,5	14	3	0
IBIZA	17,4	15,2	1	8	1	<b>C.A. DE CANARIAS</b>					
MAHÓN	16	-	1	-	-	LAS PALMAS DE GRAN CANARIA	21,4	-	-	-	-
<b>C.A. VALENCIANA</b>						FUERTEVENTURA	21,4	14,1			2,6
ALICANTE	18,4	-	0,3	-	-	LANZAROTE	22,4	14,1			5,6
CASTELLÓN	20	8,9			-	SANTA CRUZ DE TENERIFE	22	16,9			6,5
VALENCIA	21,1	12,9			1,8	EL HIERRO	22,1	18,1			-
<b>C.A. DE LA REGIÓN DE MURCIA</b>						LA PALMA	21,9	15,9			2,3
MURCIA	20,9	11,5			3,6	<b>NOTA:</b>					
<b>C.A. DE ANDALUCÍA</b>						(1) Las máximas y precipitaciones del día son de 06 a 18 (hora TMG) de ayer.					
ALMERÍA	16,9	15,4			0,8	(2) Las mínimas y precipitaciones de la noche son de 18 de ayer a 06 (hora TMG) de hoy.					
CÁDIZ	17,4	16,5	3		-	(3) Las horas de sol son de ayer.					
CÓRDOBA	16,9	13,5	30	9	1,4	Las unidades utilizadas son: °C para la temperatura y litros por metro cuadrado para la precipitación					
GRANADA	12,9	10,8	7	4	0	Precipitación: Sin dato es cero. "ip": inapreciable. "-": Información no disponible					
HUELVA	18,4	14,5	2		2,7	Temperaturas y horas de sol: "-": Información no disponible					

## INFORMACIÓN GENERAL A LAS 06 (hora TMG)

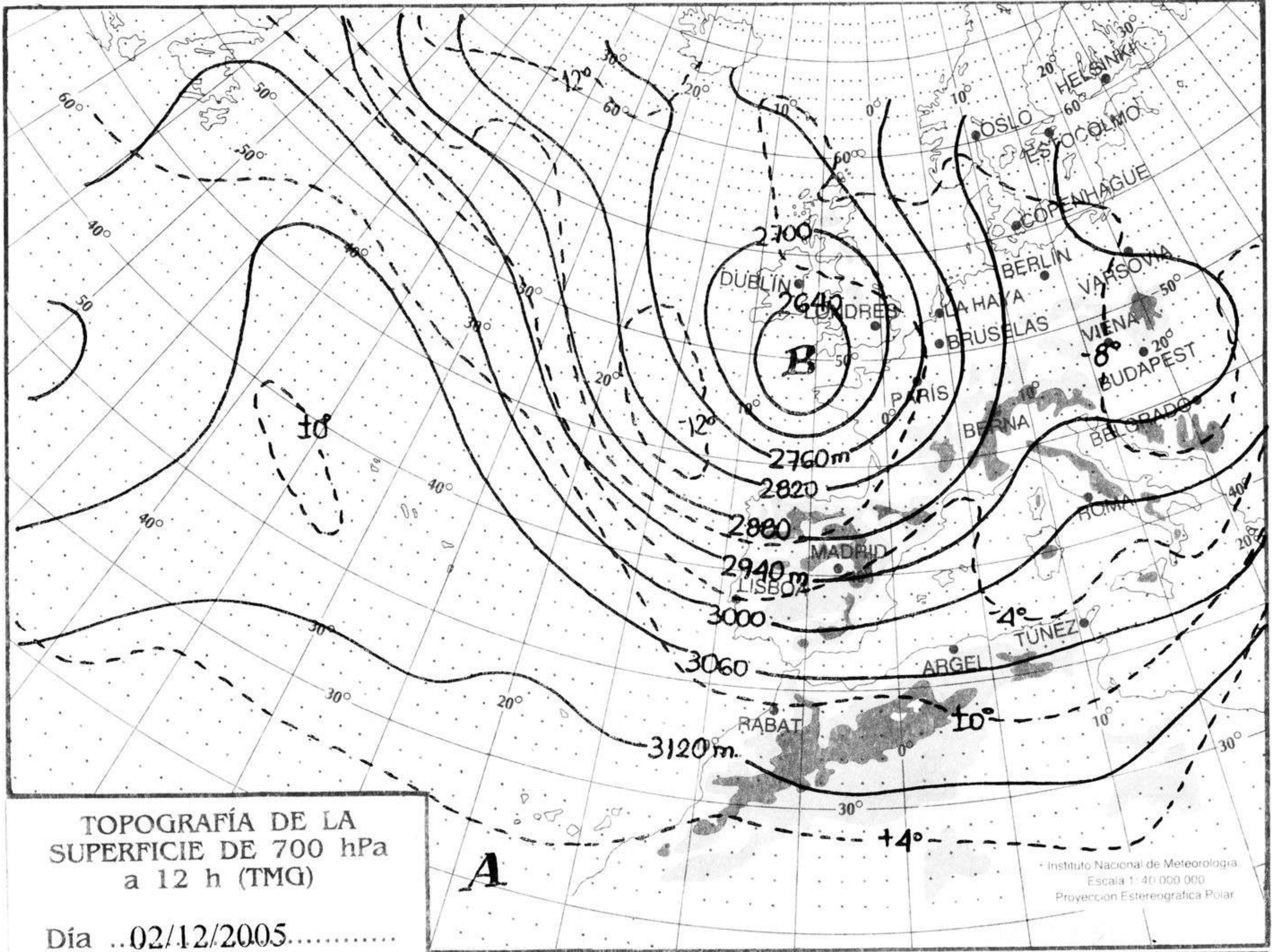
Durante las últimas 24 horas, ha estado muy nuboso o cubierto en todas las comunidades excepto en Canarias donde han habido intervalos nubosos. Disminución de la nubosidad a últimas horas en el centro y sur peninsulares. Precipitaciones generalizadas, débiles a moderadas, siendo persistentes en puntos de la mitad oeste, y más dispersas en la vertiente mediterránea. Las precipitaciones han sido acompañadas de tormentas débiles y aisladas en Galicia, litoral cantábrico y norte del mar balear. Bancos de niebla en puntos del Sistema Central. Las temperaturas mínimas han tenido un descenso débil a moderado en Galicia y comunidades cantábricas, y un ascenso en el sureste y Baleares. El viento ha soplado del SW a W fuerte con intervalos muy fuertes en la mitad oeste peninsular, Cantábrico, zonas altas de la zona centro, Andalucía Oriental y en Baleares, flojo a moderado en el resto de la Península, Ceuta y Melilla.

Teléfonos del servicio de información meteorológica TELETIEMPO: Teletiempos general: 807 170 365, predicción para capitales de municipios españoles y datos de estaciones. Teletiempos marítimo: 807 170 37X, donde X es: 0 (Baleares), 1 (Mediterráneo), 2 (costera de Cantábrico y Galicia), 3 (costera de Canarias y Andalucía Occidental) y 4 (alta mar Atlántico). Teletiempos de montaña: 807 170 38Y, donde Y es: 0 (Pirineos), 1 (Picos de Europa), 2 (Sierra de Madrid), 3 (Sistema Ibérico), 4 (Sierra Nevada) y 5 (Sierra de Gredos). Teletiempos internacional: 807 170 388. TARIFAS: Coste máximo por minuto (IVA incluido) de 0,41 € en llamadas desde teléfonos de la red fija y de 0,76 € en llamadas desde teléfono móvil (los primeros 20 segundos tienen el coste de la tarifa soporte del operador de acceso).



hPa

1060  
1050  
1040  
1030  
1020  
1010  
1000  
990  
980  
970  
960  
950  
940



km/h

200  
190  
180  
170  
160  
150  
140  
130  
120  
110  
100  
90  
80  
70  
60  
50  
40  
30  
20  
10

