

BOLETÍN Meteorológico



Ministerio de Medio Ambiente
Instituto Nacional de Meteorología

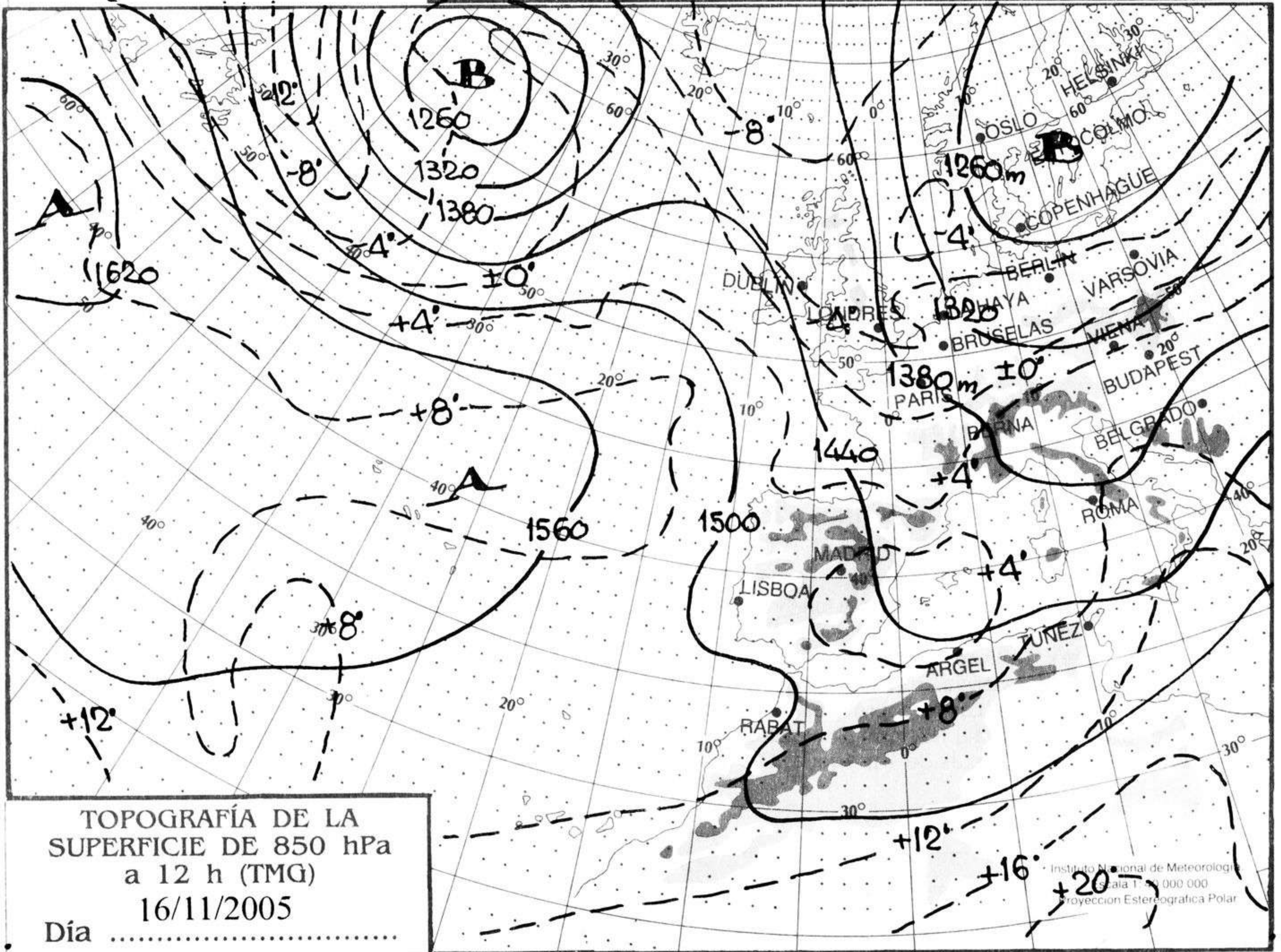
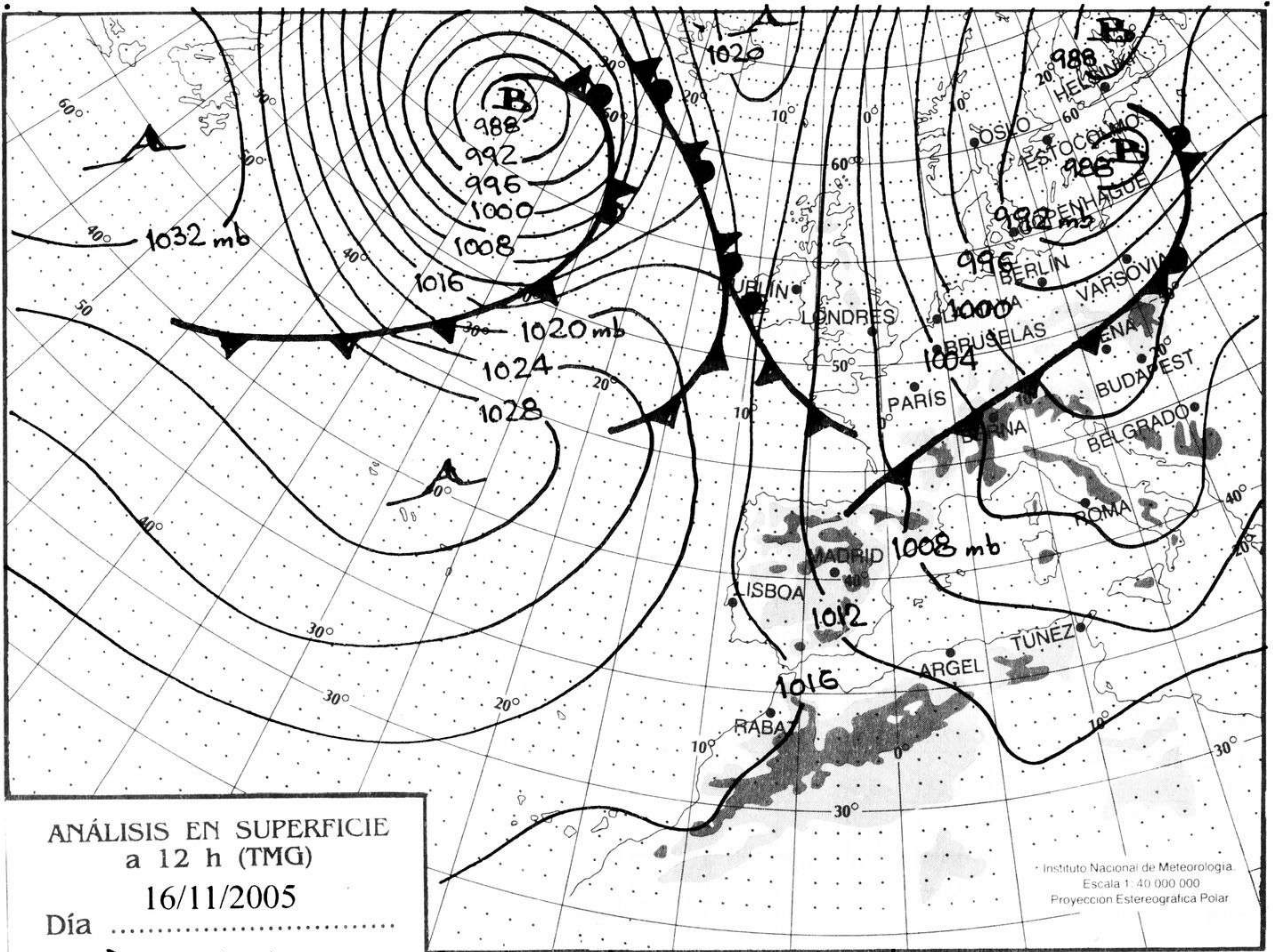
Número 321. Jueves 17 de noviembre de 2005

ESTACIONES	TEMPERATURA °C		PRECIPITACIÓN l/m2		HORAS DE SOL (3)	ESTACIONES	TEMPERATURA °C		PRECIPITACIÓN l/m2		HORAS DE SOL (3)
	MÁX (1)	MÍN (2)	DÍA (1)	NOCHE (2)			MÁX (1)	MÍN (2)	DÍA (1)	NOCHE (2)	
C.A. DE GALICIA						JAÉN	11,9	7			-
A CORUÑA	15,0	11,5	0,6		0,3	MÁLAGA	19,1	11,8			6,8
SANTIAGO DE COMPOSTELA	14,0	7,1	0,2		0,1	SEVILLA	18,9	7,8			-
LUGO	11,8	8,4	0,6		0	CIUDAD A. DE CEUTA					
OURENSE	14,2	4,6	-	-	-	CEUTA	18,4	14,9			-
PONTEVEDRA	15,4	8,4	0,1		0,5	CIUDAD A. DE MELILLA					
C.A. PRINCIPADO DE ASTURIAS						MELILLA	19,5	12,1			7,9
OVIEDO	12,4	8,4	2		0,6	C.A. DE EXTREMADURA					
C.A. DE CANTABRIA						BADAJOS	18,5	4,4			6,6
SANTANDER	14,6	12	4	2	0,4	MÉRIDA	17,9	5			-
C.A. DEL PAÍS VASCO						CÁCERES	15,4	7,5			5,7
BILBAO	14,4	11,4	6	4	0	C.A. DE CASTILLA Y LEÓN					
SAN SEBASTIÁN	12,9	10	5	3	0	ÁVILA	11,4	1,5			3,4
VITORIA	11,8	7,4	2	2	0	BURGOS	8	4,8	0,3		0
C.A. DE LA RIOJA						LEÓN	13,8	2	1		-
LOGROÑO	12,4	10,4	0,8		0,4	PALENCIA	-	-	-	-	-
C. FORAL DE NAVARRA						SALAMANCA	13,1	1,1			5,5
PAMPLONA	11,5	8,5	2	0,7	0,2	SEGOVIA	8,5	4,8			0,1
C.A. DE ARAGÓN						SORIA	7,8	1,9	1		0,5
HUESCA	15,5	7,1			-	VALLADOLID	12,1	2,6			2,1
TERUEL	10,6	3,4	0,4		3	ZAMORA	14,4	2,1			2,3
ZARAGOZA	15,4	9,1			5,2	C.A. DE CASTILLA-LA MANCHA					
C.A. DE CATALUÑA						ALBACETE	10,4	3,5			3,5
BARCELONA	18,6	10			4,5	CIUDAD REAL	14,5	5,5			7
GIRONA	17,8	-			-	CUENCA	9	4,1			1,5
LLEIDA	11,5	6,6			2,7	GUADALAJARA	10,1	4,8			3,2
TARRAGONA	18,6	10,8			-	TOLEDO	13,8	5,5			4
C.A. DE LES ILLES BALEARS						C. DE MADRID					
PALMA DE MALLORCA	16,5	7,4			5,2	MADRID	9,6	4,1			0
IBIZA	16,2	10,5	0,9		3,2	C.A. DE CANARIAS					
MAHÓN	17,4	11			6,1	LAS PALMAS DE GRAN CANARIA	22,1	15,9	8	10	1,3
C.A. VALENCIANA						FUERTEVENTURA	23,9	18,9	1	2	4,4
ALICANTE	16,2	10,4			9,1	LANZAROTE	-	16,6	0,1	2	4,7
CASTELLÓN	19,1	9,8			6,7	SANTA CRUZ DE TENERIFE	23,1	16,6	2	2	7,4
VALENCIA	18,5	6,8			5,1	EL HIERRO	22,5	18			-
C.A. DE LA REGIÓN DE MURCIA						LA PALMA	21,9	16,2	0,6	2	6,1
MURCIA	18,9	5,6			9,3	NOTA:					
C.A. DE ANDALUCÍA						(1) Las máximas y precipitaciones del día son de 06 a 18 (hora TMG) de ayer.					
ALMERÍA	18,4	12,1			9,2	(2) Las mínimas y precipitaciones de la noche son de 18 de ayer a 06 (hora TMG) de hoy.					
CÁDIZ	18,2	13		0,1	-	(3) Las horas de sol son de ayer					
CÓRDOBA	17,4	6,8			7,6	Las unidades utilizadas son: °C para la temperatura y litros por metro cuadrado para la precipitación					
GRANADA	13,6	0,9	0,1		6,5	Precipitación: Sin dato es cero. "ip": inapreciable. "-": Información no disponible					
HUELVA	-	8,4			7	Temperaturas y horas de sol: "-": Información no disponible					

INFORMACIÓN GENERAL A LAS 06 (hora TMG)

Durante las últimas 24 horas ha estado muy nuboso o cubierto en Galicia, comunidades cantábricas, alto Ebro, N de Castilla y León y Aragón, con precipitaciones débiles a moderadas en el cantábrico oriental. Nuboso en el resto de la península, excepto en el SW y litoral levantino, donde estuvo poco nuboso. Disminución de la nubosidad en la mitad sur a últimas horas. Nuboso a muy nuboso en Canarias y Baleares con precipitaciones ocasionalmente tormentosas. Nieblas y brumas en Galicia, valle del Duero, Madrid, NE de Castilla-La Mancha, Aragón y puntos del valle del Guadalquivir y Gadiana. Las temperaturas mínimas han tenido un ascenso débil a moderado en Pirineos. El viento ha sido fuerte a muy fuerte del NW en el nordeste de Cataluña y golfo de León, moderado del NW a N en el cantábrico oriental, valle del Ebro, costas de Tarragona, Mallorca y Menorca disminuyendo durante la noche.

Teléfonos del servicio de información meteorológica TELETIEMPO: Teletiempo general: 807 170 365, predicción para capitales de municipios españoles y datos de estaciones. Teletiempo marítimo: 807 170 37X, donde X es: 0 (Baleares), 1 (Mediterráneo), 2 (costera de Cantábrico y Galicia), 3 (costera de Canarias y Andalucía Occidental) y 4 (alta mar Atlántico). Teletiempo de montaña: 807 170 38Y, donde Y es: 0 (Pirineos), 1 (Picos de Europa), 2 (Sierra de Madrid), 3 (Sistema Ibérico), 4 (Sierra Nevada) y 5 (Sierra de Gredos). Teletiempo internacional: 807 170 388. TARIFAS: Coste máximo por minuto (IVA incluido) de 0,41 € en llamadas desde teléfonos de la red fija y de 0,76 € en llamadas desde teléfono móvil (los primeros 20 segundos tienen el coste de la tarifa soporte del operador de acceso).

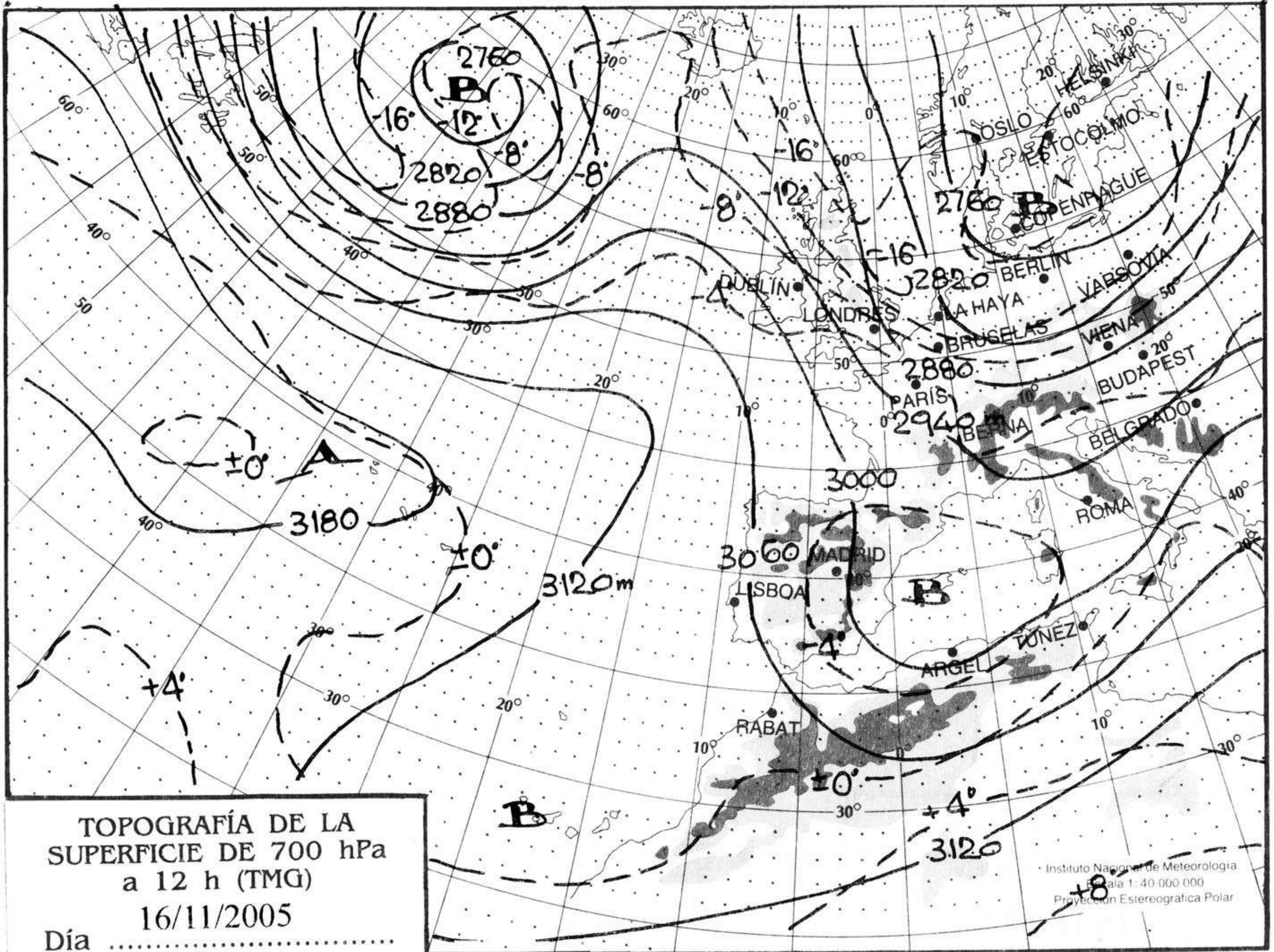


mm
800
790
780
770
760
750
740
730
720
710
700

nudos
110
100
90
80
70
60
50
40
30
20
10

hPa

1060
1050
1040
1030
1020
1010
1000
990
980
970
960
950
940

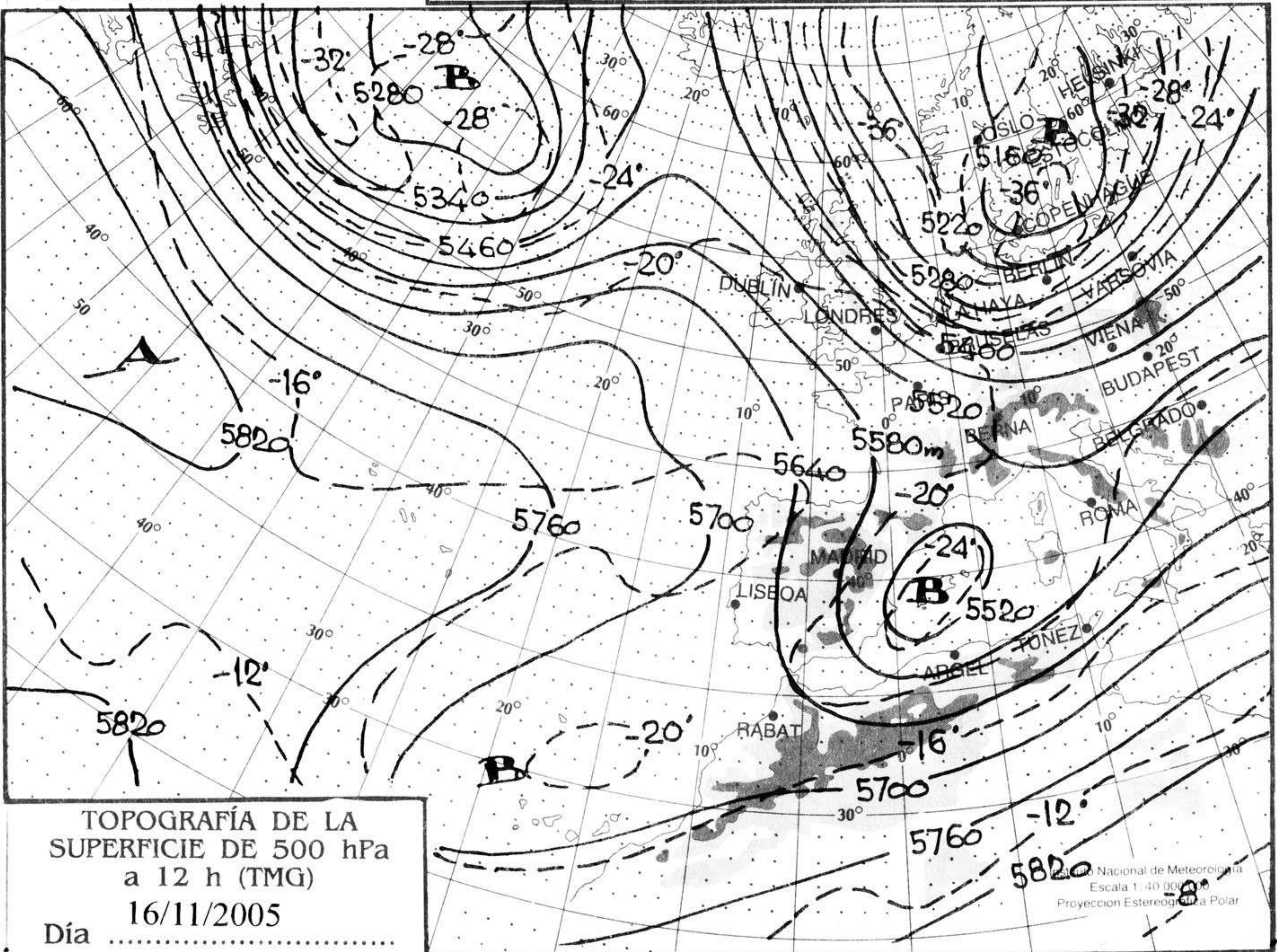


TOPOGRAFÍA DE LA SUPERFICIE DE 700 hPa a 12 h (TMG)
Día 16/11/2005

Instituto Nacional de Meteorología
Escala 1:40 000 000
Proyeccion Estereografica Polar

km./h.

200
190
180
170
160
150
140
130
120
110
100
90
80
70
60
50
40
30
20
10



TOPOGRAFÍA DE LA SUPERFICIE DE 500 hPa a 12 h (TMG)
Día 16/11/2005

Instituto Nacional de Meteorología
Escala 1:40 000 000
Proyeccion Estereografica Polar

