

BOLETÍN Meteorológico



Ministerio de Medio Ambiente
Instituto Nacional de Meteorología

Número 319. Martes 15 de noviembre de 2005

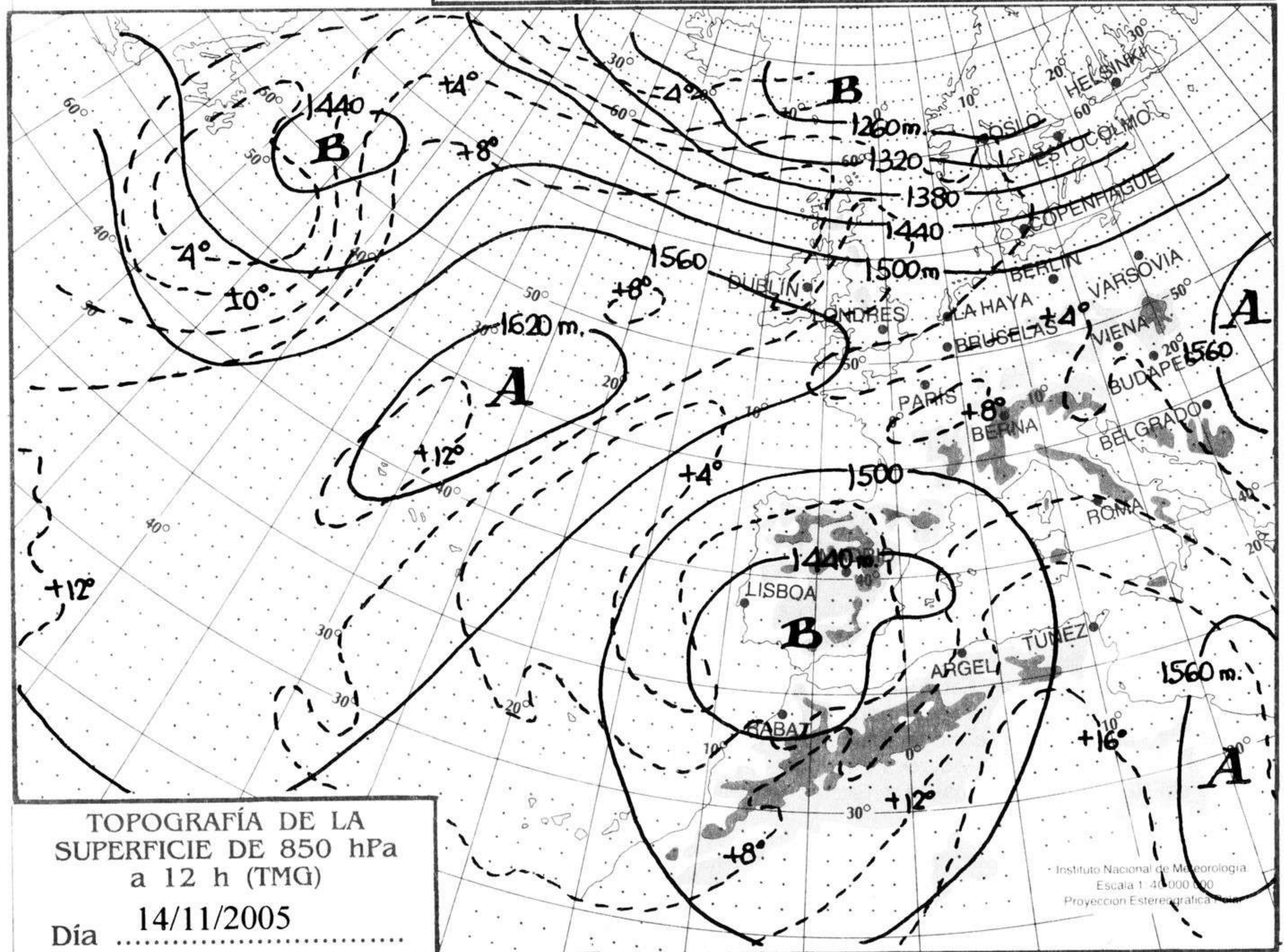
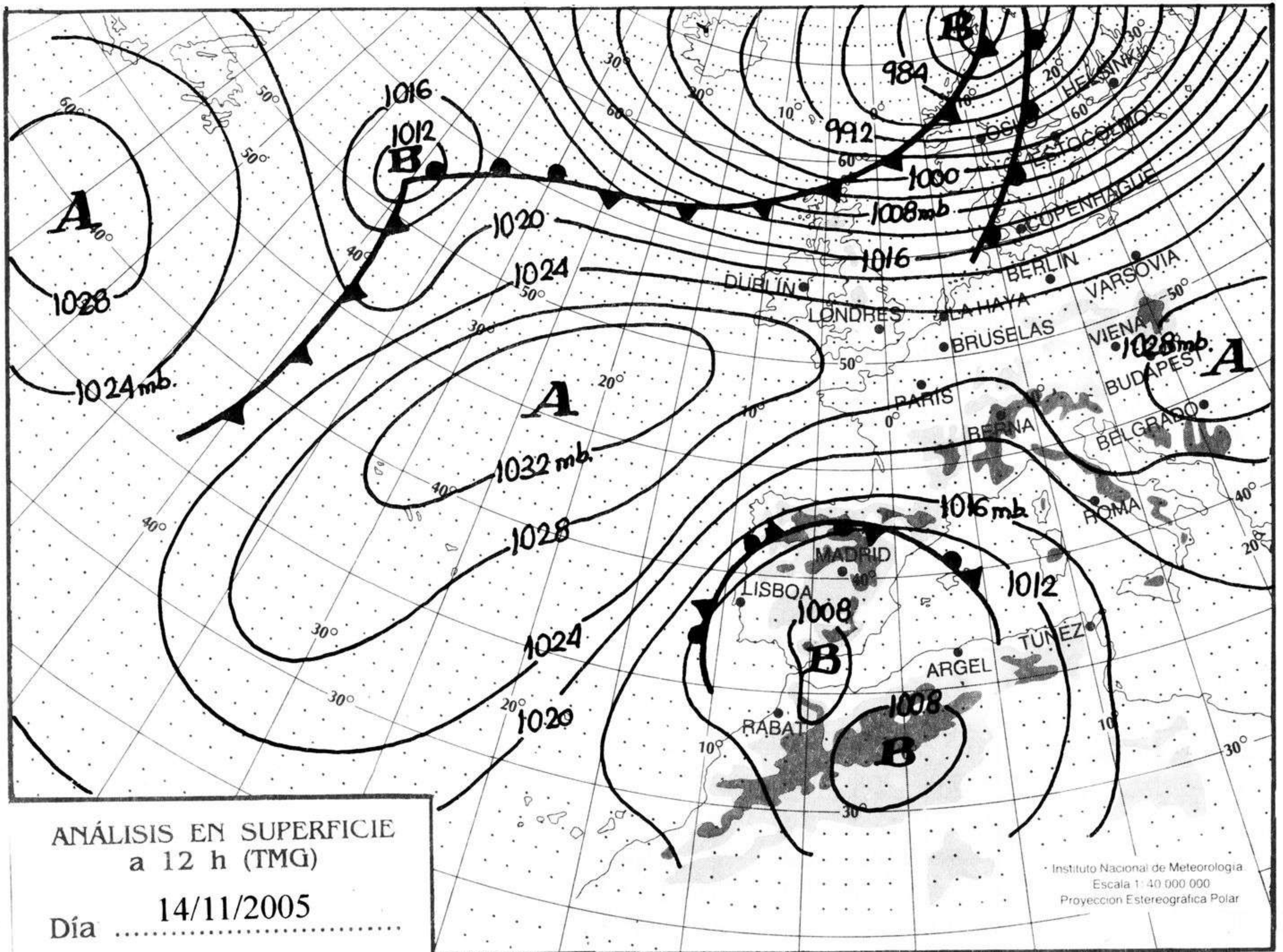
ESTACIONES	TEMPERATURA °C		PRECIPITACIÓN l/m2		HORAS DE SOL (3)	ESTACIONES	TEMPERATURA °C		PRECIPITACIÓN l/m2		HORAS DE SOL (3)
	MÁX (1)	MÍN (2)	DÍA (1)	NOCHE (2)			MÁX (1)	MÍN (2)	DÍA (1)	NOCHE (2)	
C.A. DE GALICIA						JAÉN	10,5	4,6		6	-
A CORUÑA	16,1	13,9	1	ip	0,6	MÁLAGA	15,1	8,4	19	0,9	1
SANTIAGO DE COMPOSTELA	14,6	9,8	ip		2,1	SEVILLA	12,5	9,1	3	4	0
LUGO	14,8	10,1	0,1		1,9	CIUDAD A. DE CEUTA					
OURENSE	19,6	9,5	-	-	-	CEUTA	14,5	8,5	5	2	1,1
PONTEVEDRA	16,5	11,8			1,1	CIUDAD A. DE MELILLA					
C.A. PRINCIPADO DE ASTURIAS						MELILLA	19,5	10,4	0,1	1	4,2
OVIEDO	11,4	9,9	4	0,9	0	C.A. DE EXTREMADURA					
C.A. DE CANTABRIA						BADAJOS	14,5	7,1		0,1	5
SANTANDER	14,1	13	2	0,1	0	MÉRIDA	14,1	5,4			-
C.A. DEL PAÍS VASCO						CÁCERES	12,5	8,4		5	6,5
BILBAO	13,4	12,2	0,4	7	0	C.A. DE CASTILLA Y LEÓN					
ŠAN SEBASTIÁN	10,9	10,5	0,2	1	0,8	ÁVILA	4,9	3,1	4	3	0
VITORIA	12,4	9,1		0,3	1,3	BURGOS	9,4	5,4		4	0,5
C.A. DE LA RIOJA						LEÓN	12,8	6,8	0,6		2
LOGROÑO	13,1	9,6		0,1	0,5	PALENCIA	10	7,1	0,1	0,2	-
C. FORAL DE NAVARRA						SALAMANCA	8,5	7,8	1	0,2	0
PAMPLONA	12,8	8,1	ip	ip	3,3	SEGOVIA	8,5	5,5	3	ip	0,8
C.A. DE ARAGÓN						SORIA	8,9	5,5	0,3	0,1	0
HUESCA	-	-	-	-	-	VALLADOLID	10,4	8,4			0,7
TERUEL	6,5	4,8	29	6	0	ZAMORA	11,1	8,4	ip	ip	1,5
ZARAGOZA	14,1	9,8	0,2	2	0,3	C.A. DE CASTILLA-LA MANCHA					
C.A. DE CATALUÑA						ALBACETE	10,5	1,4	3		1,5
BARCELONA	18	11,4	6	14	2,3	CIUDAD REAL	12,4	4,9			5,9
GIRONA	14,8	9,9	11	26	0	CUENCA	6,5	3,4	16	0,4	-
LLEIDA	17,9	10,1		6	2,6	GUADALAJARA	7,4	6,6	16	12	0
TARRAGONA	18,5	10,1	0,8	32	-	TOLEDO	11,0	7		0,3	0,7
C.A. DE LES ILLES BALEARS						C. DE MADRID					
PALMA DE MALLORCA	19	7,6	6		0,3	MADRID	7,9	7	13	15	0
IBIZA	17,8	10,9	22		0,3	C.A. DE CANARIAS					
MAHÓN	20,4	11,8	ip	0,3	1,5	LAS PALMAS DE GRAN CANARIA	23,1	16,9	5	1	2,6
C.A. VALENCIANA						FUERTEVENTURA	24,4	17,6	0,1		3,8
ALICANTE	16,4	8,5	0,2	3	3,2	LANZAROTE	21,9	13,2	2	1	3,5
CASTELLÓN	14,8	9,8	61	ip	0	SANTA CRUZ DE TENERIFE	22,1	17	0,6	0,1	3
VALENCIA	11,6	6,1	21		0	EL HIERRO	21,9	17,5		3	0,4
C.A. DE LA REGIÓN DE MURCIA						LA PALMA	20,6	16	0,1	0,7	0,8
MURCIA	16,1	-	0,8	-	-	NOTA:					
C.A. DE ANDALUCÍA						(1) Las máximas y precipitaciones del día son de 06 a 18 (hora TMG) de ayer.					
ALMERÍA	17,4	8,4			5,8	(2) Las mínimas y precipitaciones de la noche son de 18 de ayer a 06 (hora TMG) de hoy.					
CÁDIZ	14,6	9,4	0,9	7	-	(3) Las horas de sol son de ayer.					
CÓRDOBA	12,8	6,6	4	5	0,5	Las unidades utilizadas son: °C para la temperatura y litros por metro cuadrado para la precipitación					
GRANADA	13,4	2,9	ip	8	2,3	Precipitación: Sin dato es cero. "ip": inapreciable. "-": Información no disponible					
HUELVA	11,2	7,9	3		-	Temperaturas y horas de sol: "-": Información no disponible					

INFORMACIÓN GENERAL A LAS 06 (hora TMG)

Durante las últimas 24 horas ha estado muy nuboso o cubierto con precipitaciones en toda España salvo en el sur de Galicia, Extremadura, sur de Castilla La Mancha, este de Andalucía, sur de la comunidad Valenciana, Murcia, alto Ebro y Canarias donde ha estado nuboso, con alguna precipitación dispersa. Las precipitaciones han sido débiles a moderadas en general, persistentes en la zona centro y tormentosas y ocasionalmente fuertes en el norte de la comunidad Valenciana, sur de Aragón, Cataluña, Baleares y Andalucía oriental. En los sistemas montañosos han sido en forma de nieve. Esta madrugada se ha registrado niebla en Albacete, puntos de Andalucía occidental y Girona. Las temperaturas mínimas han bajado ligera a moderadamente en Baleares y el litoral oriental peninsular, no han cambiado en Canarias ni en los extremos noroeste y suroeste de la Península, y han subido ligera a moderadamente en el resto. El viento ha soplado del NE fuerte con rachas muy fuertes en el litoral de Galicia, moderado en el litoral catalán y en Canarias.

50

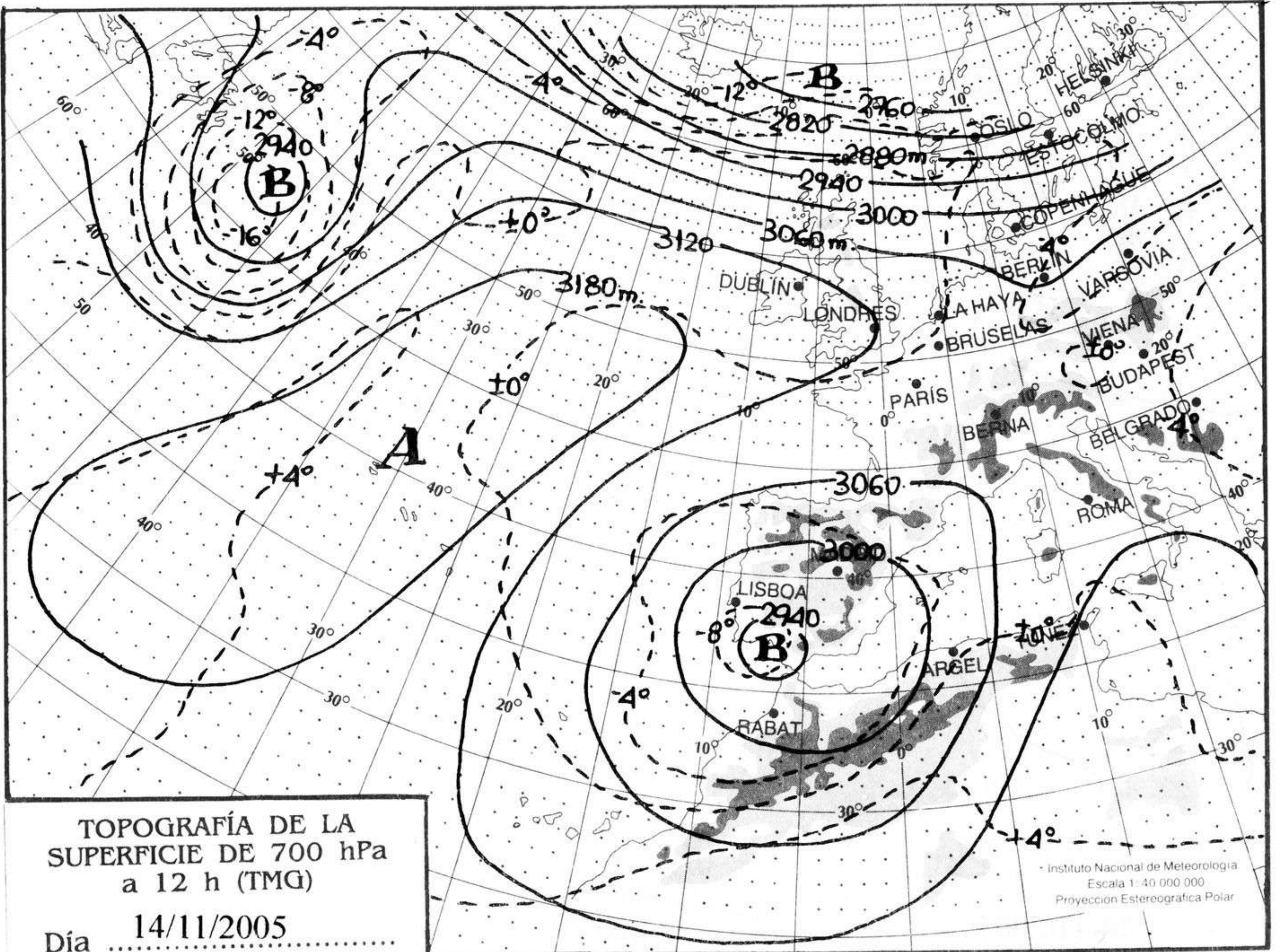
Telefonos del servicio de información meteorológica TELETIEMPO: Teletiempos general: 807 170 365, predicción para capitales de municipios españoles y datos de estaciones. Teletiempos marítimo: 807 170 37X, donde X es: 0 (Baleares), 1 (Mediterráneo), 2 (costera de Cantábrico y Galicia), 3 (costera de Canarias y Andalucía Occidental) y 4 (alta mar Atlántico). Teletiempos de montaña: 807 170 38Y, donde Y es: 0 (Pirineos), 1 (Picos de Europa), 2 (Sierra de Madrid), 3 (Sistema Ibérico), 4 (Sierra Nevada) y 5 (Sierra de Gredos). Teletiempos internacional: 807 170 388. TARIFAS: Coste máximo por minuto (IVA incluido) de 0,41 € en llamadas desde teléfonos de la red fija y de 0,76 € en llamadas desde teléfono móvil (los primeros 20 segundos tienen el coste de la tarifa soporte del operador de acceso).



mm
800
790
780
770
760
750
740
730
720
710
700
nudo
110
100
90
80
70
60
50
40
30
20
10

hPa

1060
1050
1040
1030
1020
1010
1000
990
980
970
960
950
940



km./h.

200
190
180
170
160
150
140
130
120
110
100
90
80
70
60
50
40
30
20
10

