

# BOLETÍN Meteorológico



Ministerio de Medio Ambiente  
Instituto Nacional de Meteorología

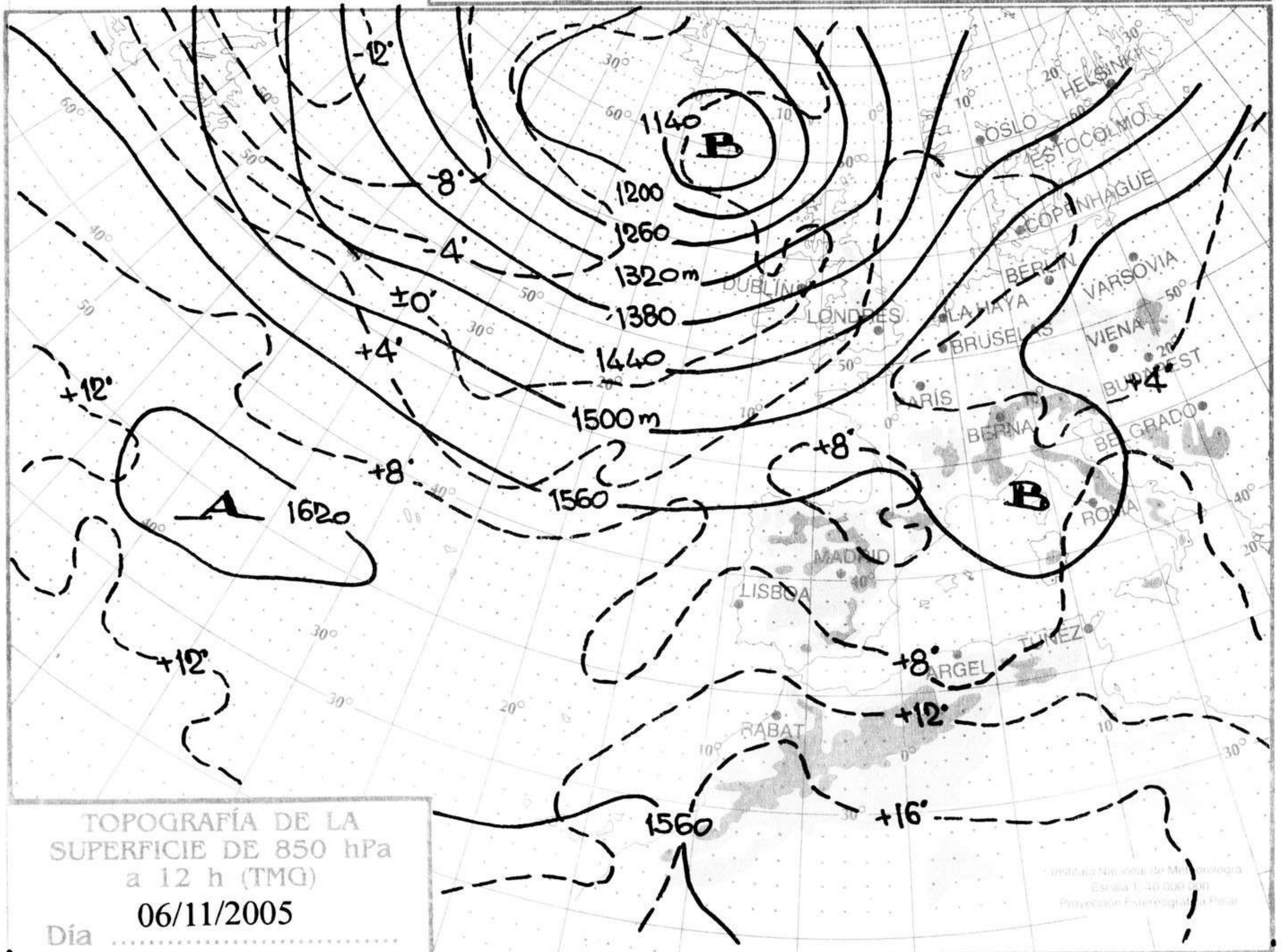
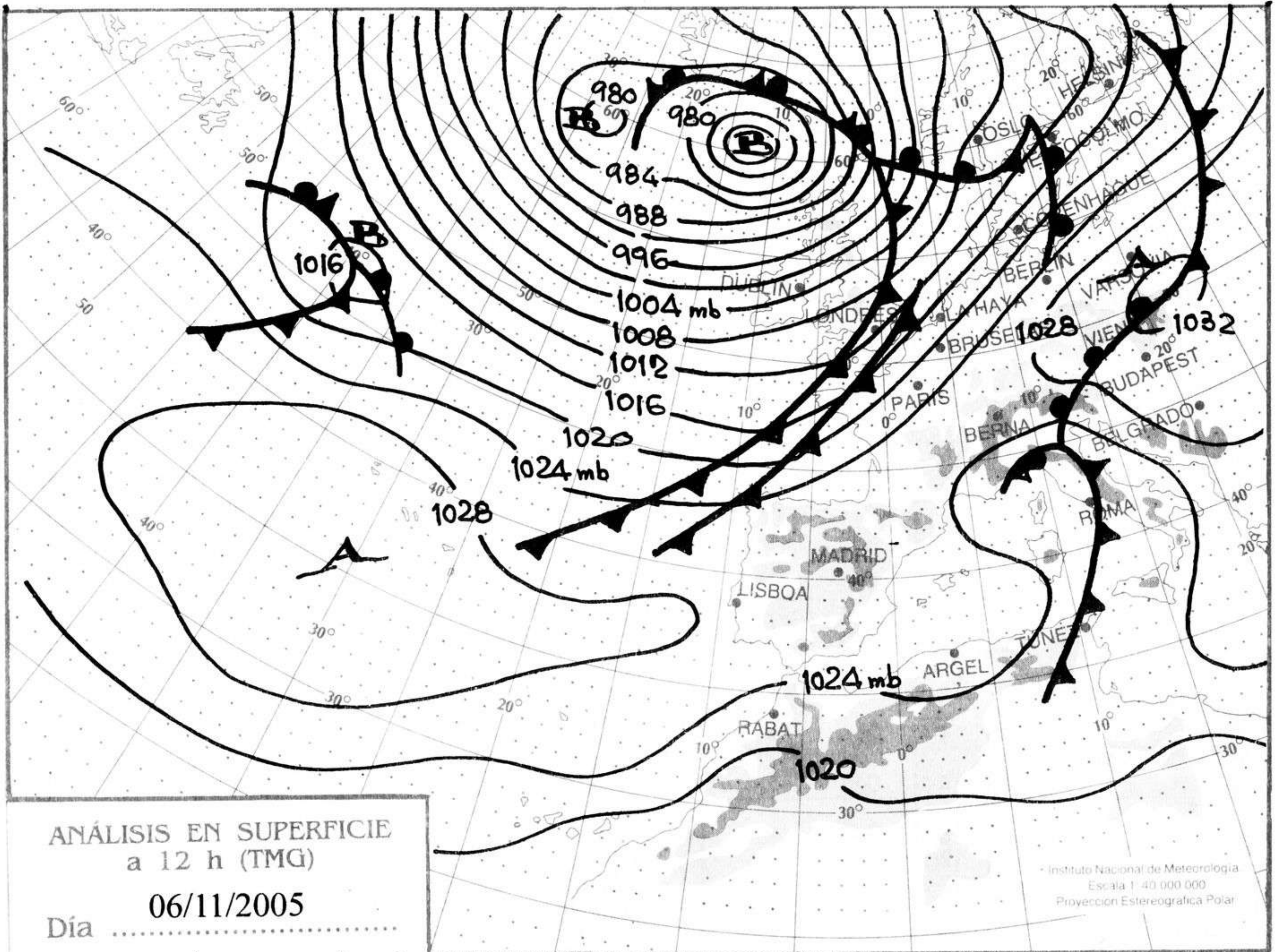
Número 311. Lunes 7 de noviembre de 2005

ESTACIONES	TEMPERATURA °C		PRECIPITACIÓN l/m2		HORAS DE SOL (3)	ESTACIONES	TEMPERATURA °C		PRECIPITACIÓN l/m2		HORAS DE SOL (3)
	MÁX (1)	MÍN (2)	DÍA (1)	NOCHE (2)			MÁX (1)	MÍN (2)	DÍA (1)	NOCHE (2)	
<b>C.A. DE GALICIA</b>						JAÉN	17,8	9,5			-
A CORUÑA	17,8	12,8		4	4,3	MÁLAGA	20,5	9,1			9,2
SANTIAGO DE COMPOSTELA	16,1	11,1	ip		3,3	SEVILLA	21,6	10,1			9,6
LUGO	17,2	11,5			6,5	<b>CIUDAD A. DE CEUTA</b>					
OURENSE	19,5	7,4	-	-	-	CEUTA	18,5	15,9			1,2
PONTEVEDRA	16,1	12,4			2,9	<b>CIUDAD A. DE MELILLA</b>					
<b>C.A. PRINCIPADO DE ASTURIAS</b>						MELILLA	19,9	15,4			10
OVIEDO	17	8,8			5,7	<b>C.A. DE EXTREMADURA</b>					
<b>C.A. DE CANTABRIA</b>						BADAJOS	19,8	4,5			9,1
SANTANDER	17,4	12,8			4,5	MÉRIDA	19,5	5,9			-
<b>C.A. DEL PAÍS VASCO</b>						CÁCERES	17,4	4,6			8,4
BILBAO	18,9	7,8			7,7	<b>C.A. DE CASTILLA Y LEÓN</b>					
SAN SEBASTIÁN	15,2	10,4			9	ÁVILA	14,7	-0,1			9,5
VITORIA	16,1	1,1			7,4	BURGOS	12,9	0,6			6,9
<b>C.A. DE LA RIOJA</b>						LEÓN	11,9	2,1			8,2
LOGROÑO	17,4	2,8			7,6	PALENCIA	11,9	1,9			-
<b>C. FORAL DE NAVARRA</b>						SALAMANCA	14,5	0,9			-
PAMPLONA	14,4	0,8			7,4	SEGOVIA	13,8	2,5			9,3
<b>C.A. DE ARAGÓN</b>						SORIA	15,9	-0,9			8,2
HUESCA	15,3	7,4			-	VALLADOLID	13,1	1,4			8
TERUEL	17,5	-2,2			9,1	ZAMORA	14,9	1,1			5,5
ZARAGOZA	17,2	3			8,8	<b>C.A. DE CASTILLA-LA MANCHA</b>					
<b>C.A. DE CATALUÑA</b>						ALBACETE	17,6	0,5			9,7
BARCELONA	19,1	8,5			8,5	CIUDAD REAL	17,6	2,1			8
GIRONA	18,6	2,9			-	CUENCA	16,6	-0,4			8,9
LLEIDA	17,1	2,6			8,7	GUADALAJARA	15,9	-1,2			9,4
TARRAGONA	20,4	11,4			-	TOLEDO	18,4	2,5			9,1
<b>C.A. DE LES ILLES BALEARS</b>						<b>C. DE MADRID</b>					
PALMA DE MALLORCA	20,9	5,9			8,6	MADRID	16,1	1,4			9
IBIZA	20,4	11,5			9,6	<b>C.A. DE CANARIAS</b>					
MAHÓN	19,5	10,8			8,1	LAS PALMAS DE GRAN CANARIA	24,9	20,9			8,7
<b>C.A. VALENCIANA</b>						FUERTEVENTURA	25,9	20,8			7,4
ALICANTE	22,4	8,2			9,7	LANZAROTE	26,1	19,1			8,4
CASTELLÓN	21,2	10,4			9,9	SANTA CRUZ DE TENERIFE	24	21			5
VALENCIA	23,6	4,5			9,6	EL HIERRO	23,6	20,9			-
<b>C.A. DE LA REGIÓN DE MURCIA</b>						LA PALMA	23,4	20,8			0
MURCIA	22,9	6,9			9,8	<b>NOTA:</b>					
<b>C.A. DE ANDALUCÍA</b>						(1) Las máximas y precipitaciones del día son de 06 a 18 (hora TMG) de ayer.					
ALMERÍA	21,9	11,8			9,4	(2) Las mínimas y precipitaciones de la noche son de 18 de ayer a 06 (hora TMG) de hoy.					
CÁDIZ	20,4	13,9			-	(3) Las horas de sol son de ayer.					
CÓRDOBA	20,6	5,8			9,7	Las unidades utilizadas son: °C para la temperatura y litros por metro cuadrado para la precipitación					
GRANADA	19,5	-0,1			9,7	Precipitación: Sin dato es cero. "ip": inapreciable. "-": Información no disponible					
HUELVA	21,1	8,4	0,3		9,6	Temperaturas y horas de sol: "-": Información no disponible					

## INFORMACIÓN GENERAL A LAS 06 (hora TMG)

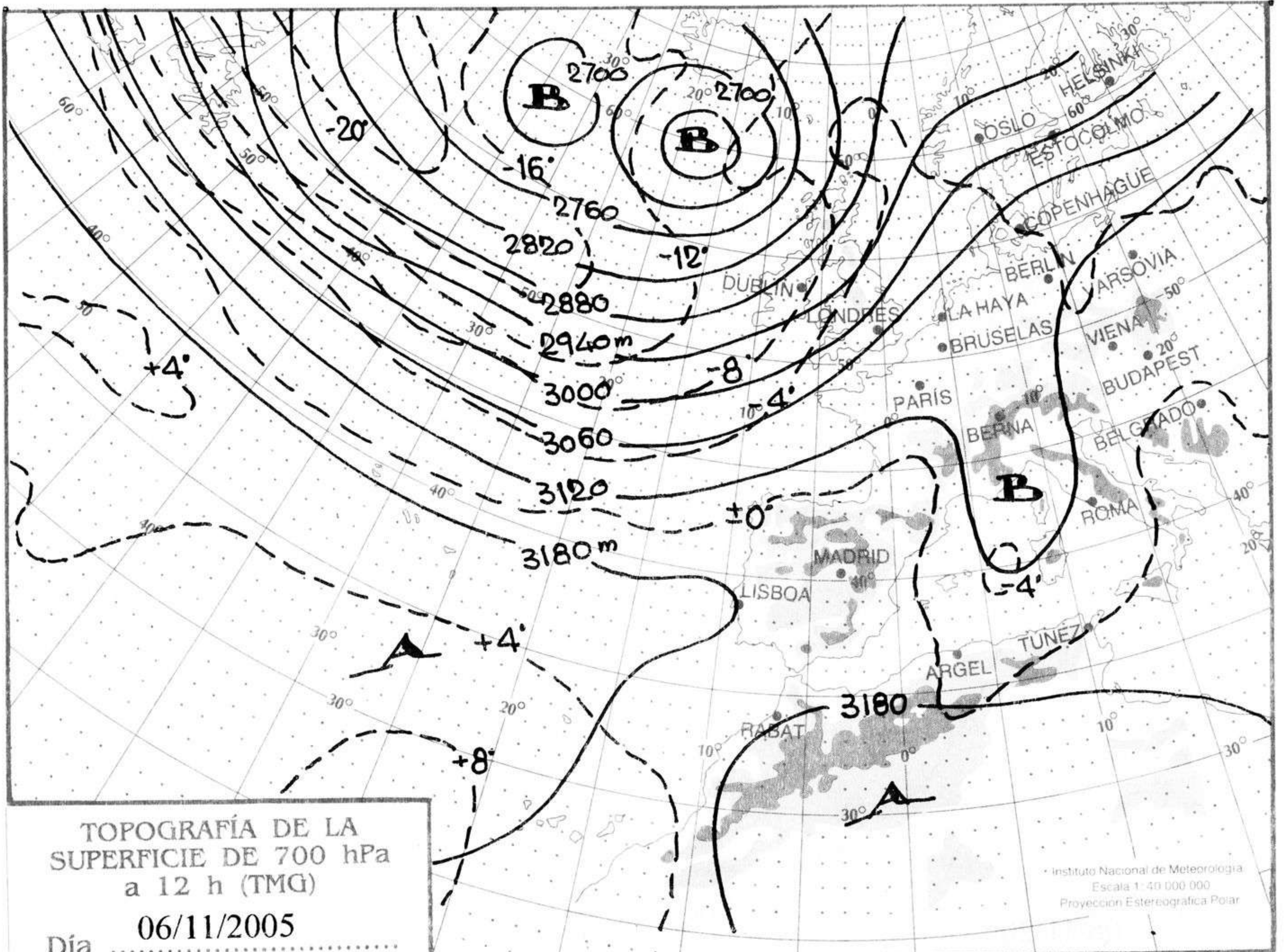
Durante las últimas 24 horas ha estado nuboso a muy nuboso en Galicia y Cantábrico, con precipitaciones débiles en Galicia y Asturias durante la noche. Intervalos nubosos de nubosidad alta en el resto del norte y centro peninsulares. Nuboso ayer por la mañana en Baleares disminuyendo a poco nuboso. Intervalos nubosos en Canarias y área del Estrecho. Se han registrado brumas y algunos bancos de niebla aislados en Galicia y los valles del Ebro y del Guadiana. Las temperaturas mínimas no han experimentado cambios significativos. El viento ha soplado moderado a fuerte del NE en Canarias y del E en el Estrecho, moderado del SW en el litoral gallego y flojo de dirección variable en el resto.

Teléfonos del servicio de información meteorológica TELETIEMPO: Teletiempo general: 807 170 365, predicción para capitales de municipios españoles y datos de estaciones. Teletiempo marítimo: 807 170 37X, donde X es: 0 (Baleares), 1 (Mediterráneo), 2 (costera de Cantábrico y Galicia), 3 (costera de Canarias y Andalucía Occidental) y 4 (alta mar Atlántico). Teletiempo de montaña: 807 170 38Y, donde Y es: 0 (Pirineos), 1 (Picos de Europa), 2 (Sierra de Madrid), 3 (Sistema Ibérico), 4 (Sierra Nevada) y 5 (Sierra de Gredos). Teletiempo internacional: 807 170 388. TARIFAS: Coste máximo por minuto (IVA incluido) de 0,41 € en llamadas desde teléfonos de la red fija y de 0,76 € en llamadas desde teléfono móvil (los primeros 30 segundos tienen el coste de la tarifa soporte del operador de acceso).



hPa

1060  
1050  
1040  
1030  
1020  
1010  
1000  
990  
980  
970  
960  
950  
940



km./h

200  
190  
180  
170  
160  
150  
140  
130  
120  
110  
100  
90  
80  
70  
60  
50  
40  
30  
20  
10

