

BOLETÍN Meteorológico



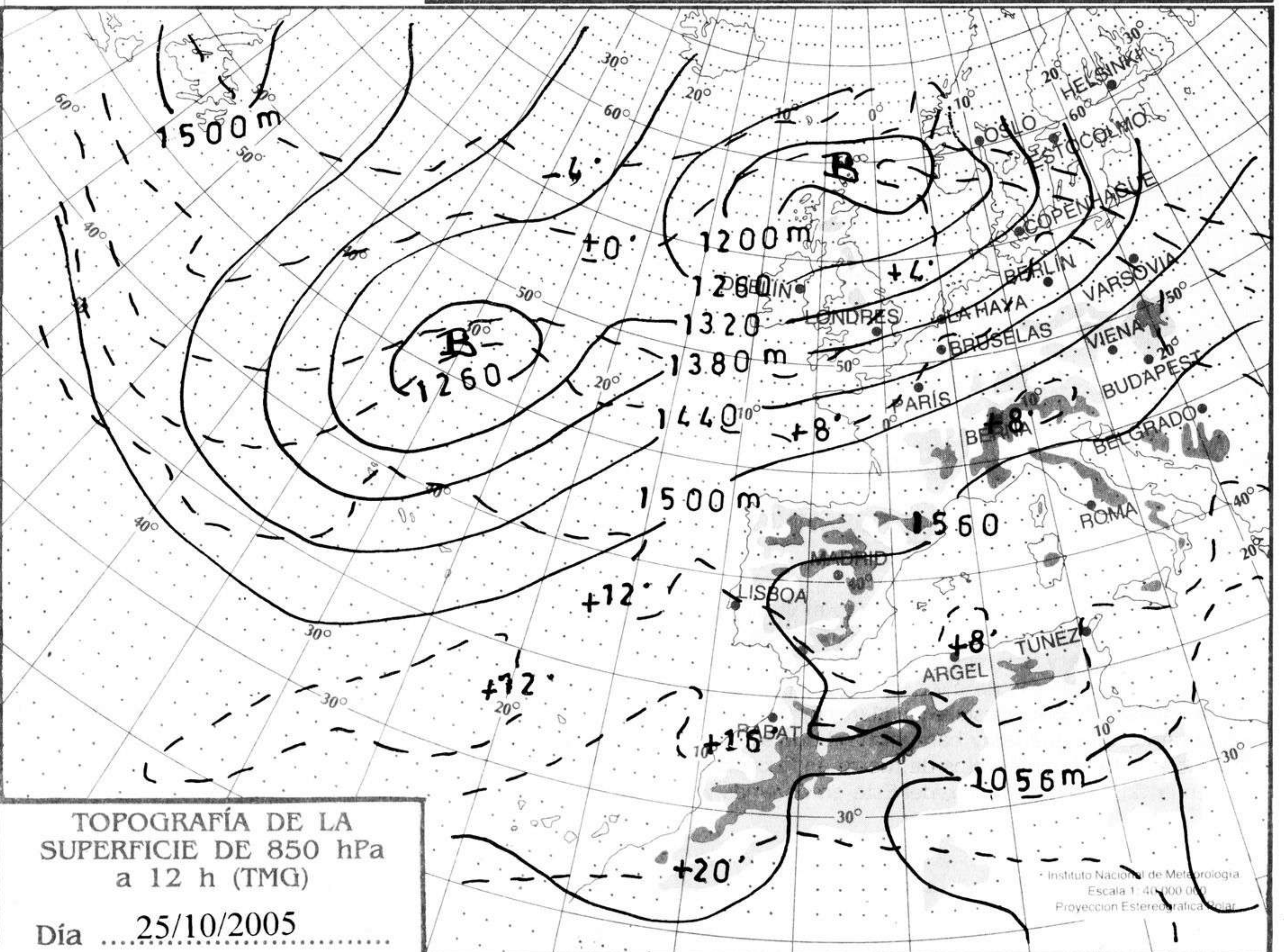
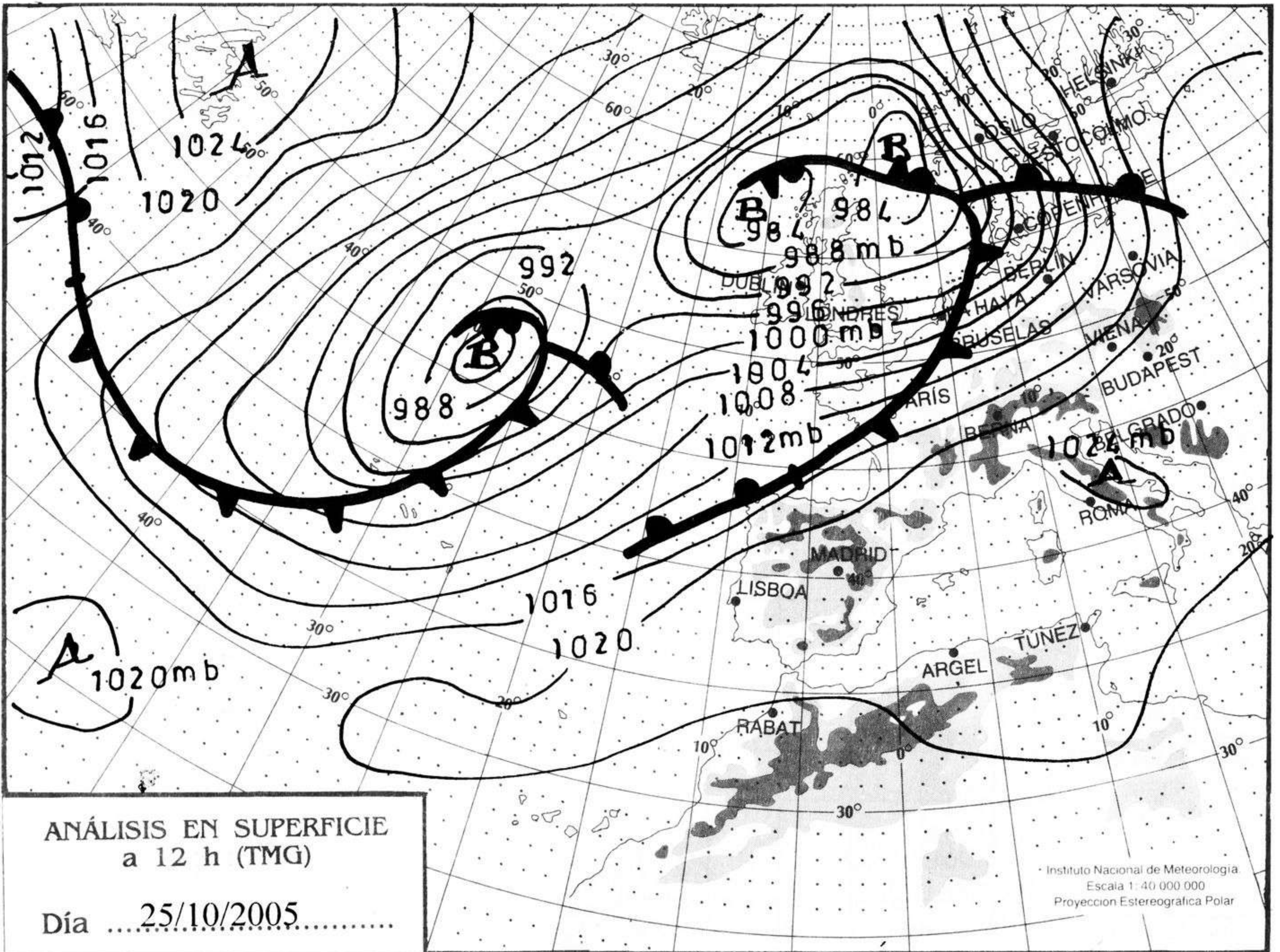
Ministerio de Medio Ambiente
Instituto Nacional de Meteorología

Número 299. Miércoles 26 de octubre de 2005

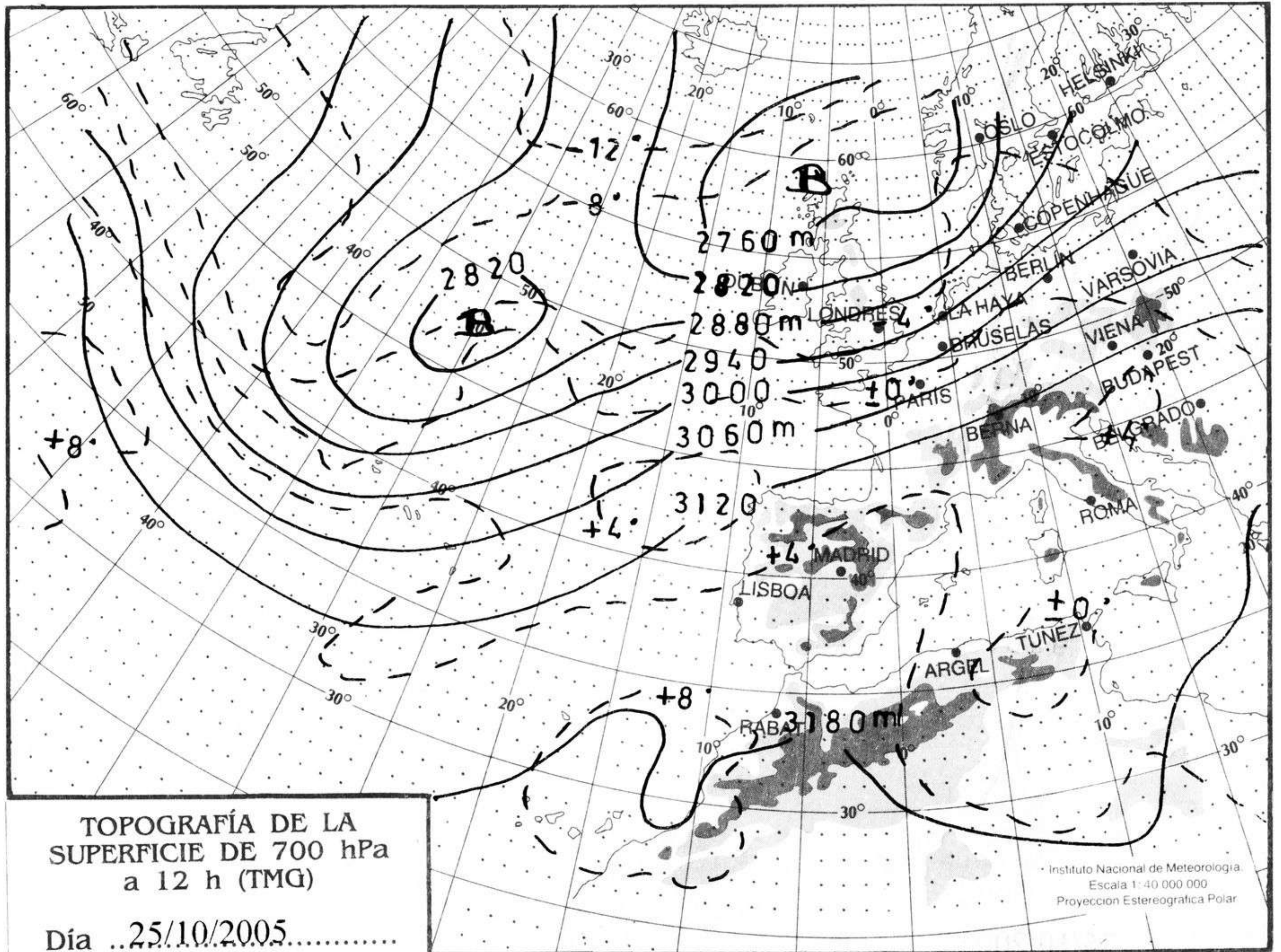
ESTACIONES	TEMPERATURA °C		PRECIPITACIÓN Vm2		HORAS DE SOL (3)	ESTACIONES	TEMPERATURA °C		PRECIPITACIÓN Vm2		HORAS DE SOL (3)
	MÁX (1)	MÍN (2)	DÍA (1)	NOCHE (2)			MÁX (1)	MÍN (2)	DÍA (1)	NOCHE (2)	
C.A. DE GALICIA						JAÉN	21,1	16,5			8,2
A CORUÑA	22,8	17,9			4,5	MÁLAGA	22,6	14,8			9,9
SANTIAGO DE COMPOSTELA	16,6	13,9	2,5	0,7	0	SEVILLA	25,6	13,6			10,4
LUGO	21	10,4			4,5	CIUDAD A. DE CEUTA					
OURENSE	-	13,9			-	CEUTA	20	17,4			0,5
PONTEVEDRA	18,1	14,1			0	CIUDAD A. DE MELILLA					
C.A. PRINCIPADO DE ASTURIAS						MELILLA	21,1	17,9			9,2
OVIEDO	24,5	17,1			5,9	C.A. DE EXTREMADURA					
C.A. DE CANTABRIA						BADAJOS	23,9	10,8			7,4
SANTANDER	26,5	18,4			9,1	MÉRIDA	24,6	11,9			-
C.A. DEL PAÍS VASCO						CÁCERES	21,2	12,5			4,7
BILBAO	26,8	17,2			9,1	C.A. DE CASTILLA Y LEÓN					
SAN SEBASTIÁN	23,6	17,8			8,4	ÁVILA	20	10,8			6,7
VITORIA	21,4	7,5			9,2	BURGOS	17,5	3,1			7,8
C.A. DE LA RIOJA						LEÓN	16,8	9,9			3,6
LOGROÑO	19,6	9,9			6,4	PALENCIA	16,9	7,9			-
C. FORAL DE NAVARRA						SALAMANCA	21,4	4,5			7,9
PAMPLONA	20,5	8,6			9	SEGOVIA	19,5	9,1			3,9
C.A. DE ARAGÓN						SORIA	16,9	5,1			3,8
HUESCA	19,8	12			-	VALLADOLID	18,5	7,9			7,2
TERUEL	20,5	6,4			5,2	ZAMORA	21,5	8,8			6,9
ZARAGOZA	20,1	12,5			2,9	C.A. DE CASTILLA-LA MANCHA					
C.A. DE CATALUÑA						ALBACETE	21,5	8,9			8,3
BARCELONA	22,5	14,8			3,8	CIUDAD REAL	21,4	8,5			7,9
GIRONA	23,4	9			4,2	CUENCA	20,5	9,5			9
LLEIDA	21,1	11,4			4	GUADALAJARA	19,5	6,5			4,6
TARRAGONA	22,4	15,9			-	TOLEDO	21,5	11,1			5,1
C.A. DE LES ILLES BALEARS						C. DE MADRID					
PALMA DE MALLORCA	24,4	13			8,8	MADRID	19,9	8,8			3
IBIZA	23,9	16			9,2	C.A. DE CANARIAS					
MAHÓN	23,2	16,9			8,7	LAS PALMAS DE GRAN CANARIA	25,4	18,9			4,8
C.A. VALENCIANA						FUERTEVENTURA	26,6	18,2			7,9
ALICANTE	23,3	13,1			9,1	LANZAROTE	26,4	17,1			3,7
CASTELLÓN	23,9	14,1			7,2	SANTA CRUZ DE TENERIFE	25,9	21			6,5
VALENCIA	24,4	14,4			7,9	EL HIERRO	24,8	20,5			8,7
C.A. DE LA REGIÓN DE MURCIA						LA PALMA	24,8	19,3			3,7
MURCIA	25,8	13,5			9,2	NOTA:					
C.A. DE ANDALUCÍA						(1) Las máximas y precipitaciones del día son de 06 a 18 (hora TMG) de ayer.					
ALMERÍA	22,4	15,2			9,6	(2) Las mínimas y precipitaciones de la noche son de 18 de ayer a 06 (hora TMG) de hoy.					
CÁDIZ	24,2	18,1			-	(3) Las horas de sol son de ayer.					
CÓRDOBA	25,1	12,1			9,2	Las unidades utilizadas son: °C para la temperatura y litros por metro cuadrado para la precipitación					
GRANADA	23,5	6,5			9,6	Precipitación: Sin dato es cero. "ip": inapreciable. "-": Información no disponible					
HUELVA	25,2	12,5			10	Temperaturas y horas de sol: "-": Información no disponible					

INFORMACIÓN GENERAL A LAS 06 (hora TMG)

Durante las últimas 24 horas ha estado muy nuboso o cubierto en Galicia y Oeste de Asturias con alguna precipitación débil y dispersa ayer, abriéndose grandes claros durante la madrugada. Nuboso a intervalos nubosos sobre todo de nubosidad media y alta en el resto de la mitad Norte de la Península y Baleares donde se produjo algún chubasco débil a primeras horas de ayer. Brumas y nieblas matinales con nubosidad asociada en Girona, Valle del Ebro, valles de la Meseta Norte, Castilla-La Mancha, área del Estrecho y Melilla. Las temperaturas mínimas han descendido ligeramente en Canarias y han permanecido sin cambios significativos en el resto. El viento ha soplado del Suroeste y Sur moderado con intervalos de fuerte en la costa Noroeste de Galicia, moderado de Levante en el Estrecho, flojo del Sur en la Cornisa Cantábrica, del Este en Canarias y variable en el resto predominando la Componente Este.



hPa



km./h.

