

BOLETÍN Meteorológico



Ministerio de Medio Ambiente
Instituto Nacional de Meteorología

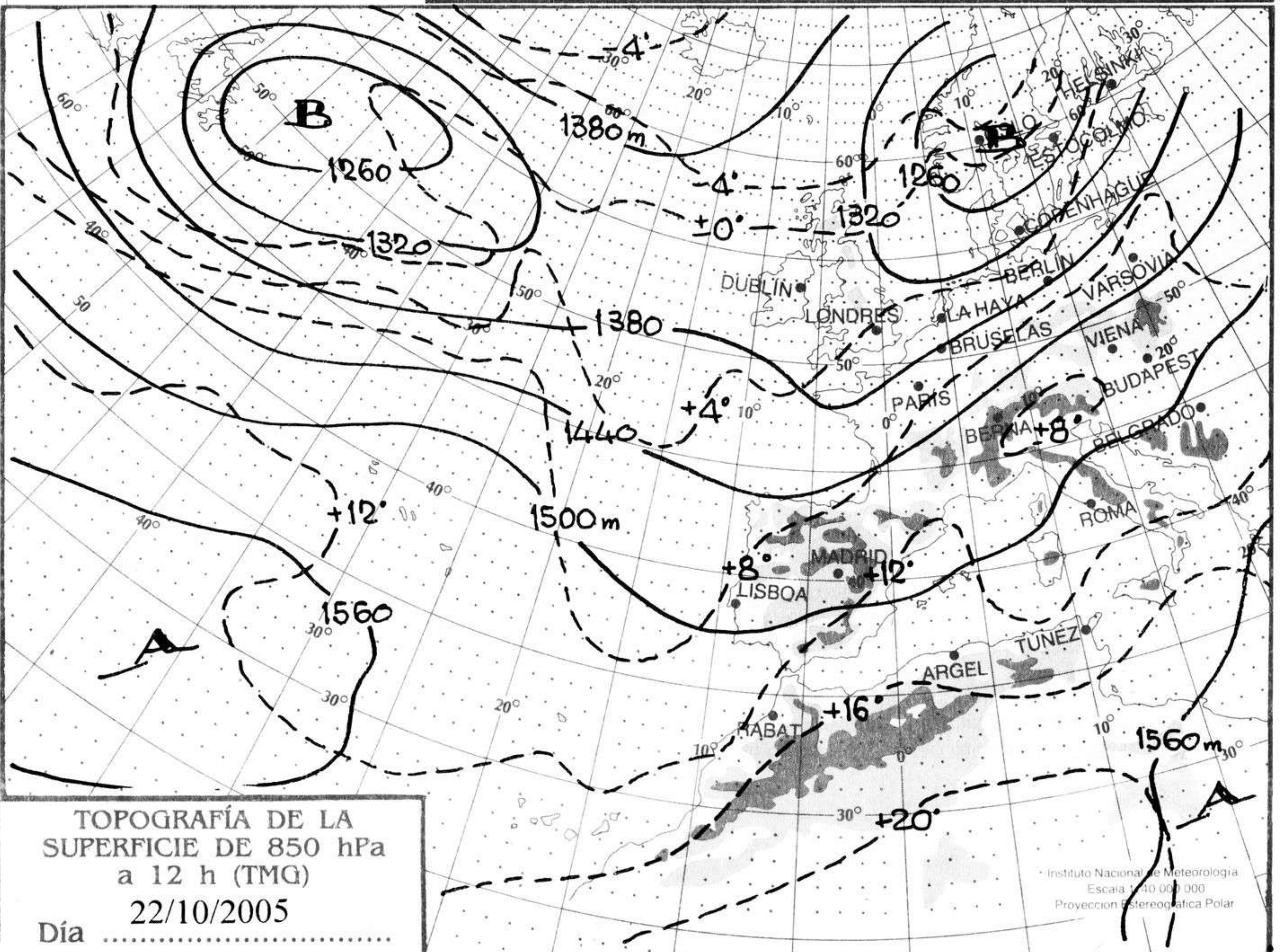
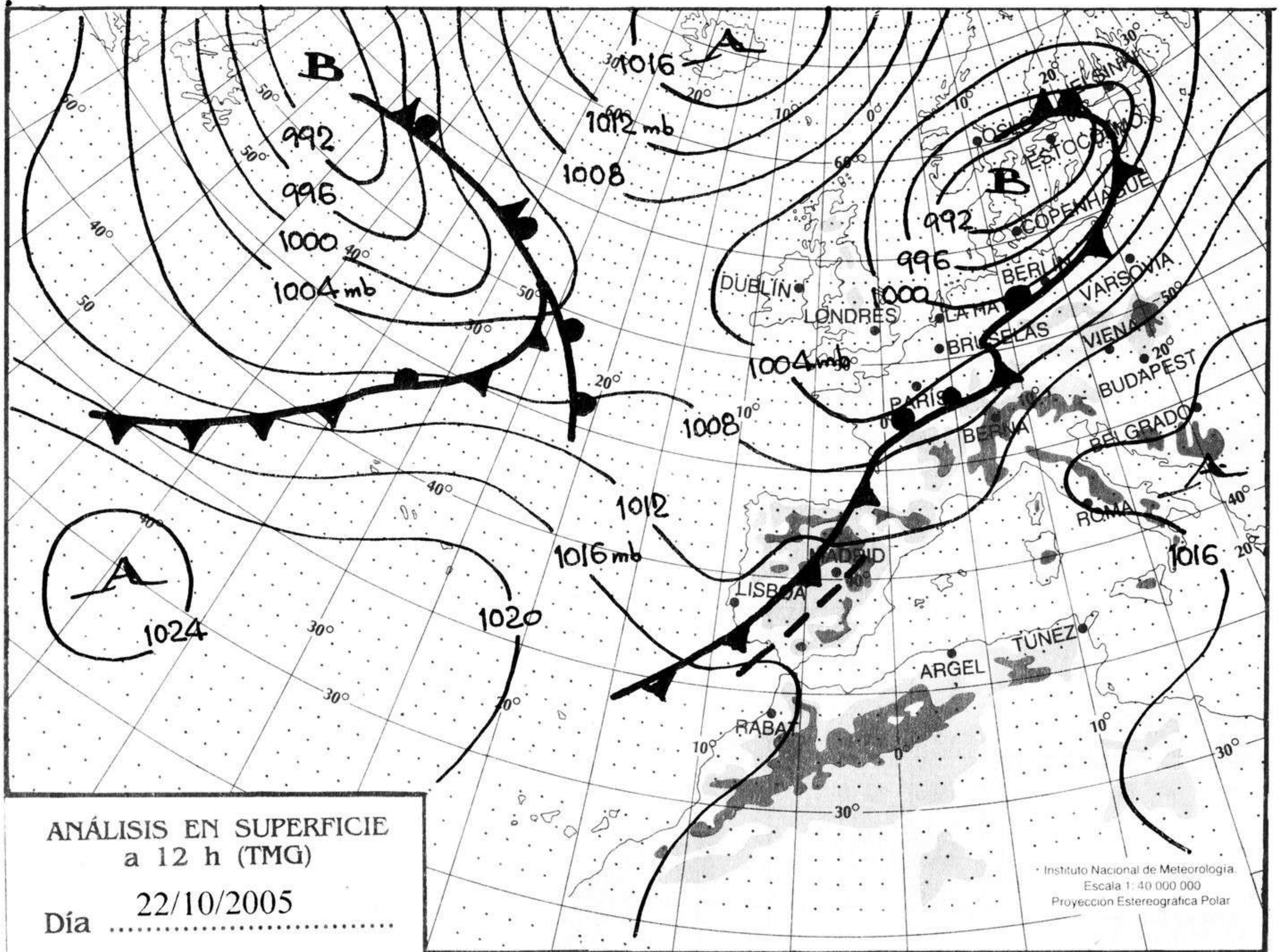
Número 296. Domingo 23 de octubre de 2005

ESTACIONES	TEMPERATURA °C		PRECIPITACIÓN l/m2		HORAS DE SOL (3)	ESTACIONES	TEMPERATURA °C		PRECIPITACIÓN l/m2		HORAS DE SOL (3)
	MÁX (1)	MÍN (2)	DÍA (1)	NOCHE (2)			MÁX (1)	MÍN (2)	DÍA (1)	NOCHE (2)	
C.A. DE GALICIA						JAÉN	18,9	12,8		5	-
A CORUÑA	20,8	13,8			5,6	MÁLAGA	27,5	18,4			8,9
SANTIAGO DE COMPOSTELA	16,6	12,1	9		1,8	SEVILLA	23,6	14	5		0,3
LUGO	17	9,2	10	0,2	-	CIUDAD A. DE CEUTA					
OURENSE	21	10,5	-	-	-	CEUTA	-	-	-	-	-
PONTEVEDRA	18,4	12,4	0,5	0,4	2,7	CIUDAD A. DE MELILLA					
C.A. PRINCIPADO DE ASTURIAS						MELILLA	23,1	18,1			6,1
OVIEDO	20,5	10,1	0,2		4	C.A. DE EXTREMADURA					
C.A. DE CANTABRIA						BADAJOS	20,4	11,8	1	1	2
SANTANDER	22,1	14,5		16	3	MÉRIDA	20,9	10,9	10	0,3	-
C.A. DEL PAÍS VASCO						CÁCERES	17,6	11,4	4	0,3	-
BILBAO	23,8	15	0,8	0,3	0,7	C.A. DE CASTILLA Y LEÓN					
SAN SEBASTIÁN	21,4	13,9	5	4	1,4	ÁVILA	14,9	7,1	2	10	-
VITORIA	19,4	11,9	5		1	BURGOS	16,6	9	4	1	2,6
C.A. DE LA RIOJA						LEÓN	15,8	5,9	0,1		2,4
LOGROÑO	19,4	12,4	0,6	0,6	0,2	PALENCIA	13,9	7	6	0,1	-
C. FORAL DE NAVARRA						SALAMANCA	15,5	7,8	4	1	0,1
PAMPLONA	19,5	12,1	2	5	2	SEGOVIA	18,5	9,1	1	6	2,3
C.A. DE ARAGÓN						SORIA	16,4	8,9	8	3	1,4
HUESCA	21,8	13,6		9	-	VALLADOLID	16,1	8,6	4	0,2	0,3
TERUEL	21	9,5		9	2,6	ZAMORA	15,1	8,5	6	0,5	0,7
ZARAGOZA	22,8	14,9		4	3,6	C.A. DE CASTILLA-LA MANCHA					
C.A. DE CATALUÑA						ALBACETE	21,9	12,4		24	6,6
BARCELONA	25,5	16,1			8,6	CIUDAD REAL	17,1	11,4	8	4	0
GIRONA	26,4	12,5			-	CUENCA	16,5	10,9	3	12	0,2
LLEIDA	24,5	14,6		18	7,3	GUADALAJARA	16,9	10,5	7	10	-
TARRAGONA	24,6	16,4		1	-	TOLEDO	19	10,5	21	2	0,6
C.A. DE LES ILLES BALEARS						C. DE MADRID					
PALMA DE MALLORCA	23,5	15,4			9	MADRID	17,8	11,8	9	4	0,1
IBIZA	23,5	19,4			8,1	C.A. DE CANARIAS					
MAHÓN	23,5	19,1			6,8	LAS PALMAS DE GRAN CANARIA	25,5	21,1			7
C.A. VALENCIANA						FUERTEVENTURA	25,9	21,5			3,5
ALICANTE	26,2	14,1			8,2	LANZAROTE	25,5	18,4			1,4
CASTELLÓN	25,6	17,4		0,2	-	SANTA CRUZ DE TENERIFE	27,9	20,9	2	3	7,5
VALENCIA	28,1	15,4		1	8,6	EL HIERRO	25,4	22,6			4,8
C.A. DE LA REGIÓN DE MURCIA						LA PALMA	26,2	20,8		0,7	-
MURCIA	27,9	14,1			9,5	NOTA:					
C.A. DE ANDALUCÍA						(1) Las máximas y precipitaciones del día son de 06 a 18 (hora TMG) de ayer.					
ALMERÍA	22	16			7,3	(2) Las mínimas y precipitaciones de la noche son de 18 de ayer a 06 (hora TMG) de hoy.					
CÁDIZ	22,5	17,1		0,8	-	(3) Las horas de sol son de ayer.					
CÓRDOBA	21,6	14,5		1	-	Las unidades utilizadas son: °C para la temperatura y litros por metro cuadrado para la precipitación					
GRANADA	21,9	11,4			5,9	Precipitación: Sin dato es cero. "ip": inapreciable. "-": Información no disponible					
HUELVA	21,2	14,4	5		-	Temperaturas y horas de sol: "-": Información no disponible					

INFORMACIÓN GENERAL A LAS 06 (hora TMG)

En las últimas 24 horas la nubosidad que acompañó al frente frío ha ido cubriendo a su paso la península de oeste a este. Durante la noche ha estado cubierto el tercio oriental, mientras que el resto quedó con nubosidad baja. Nuboso en Baleares, Canarias, Ceuta y Melilla. Se han producido precipitaciones débiles a moderadas en toda la península al paso del frente, acompañadas de tormenta. Bancos de niebla, en puntos de Galicia, Castilla-León, Baleares y en zonas altas de la mitad oeste de la península y Canarias. Brumas matinales dispersas en toda la península. Ligero descenso de las temperaturas mínimas en la mitad occidental peninsular y sin cambios significativos en el resto de la península, archipiélagos, Ceuta y Melilla. El viento ha soplado moderado del SE en las costas gallega-cantábrica occidental. Flojo a moderado de componente oeste en el resto de la península.

Teléfonos del servicio de información meteorológica TELETIEMPO: Teletiempo general: 807 170 365, predicción para capitales de municipios españoles y datos de estaciones. Teletiempo marítimo: 807 170 37X, donde X es: 0 (Baleares), 1 (Mediterráneo), 2 (costera de Cantábrico y Galicia), 3 (costera de Canarias y Andalucía Occidental) y 4 (alta mar Atlántico). Teletiempo de montaña: 807 170 38Y, donde Y es: 0 (Pirineos), 1 (Picos de Europa), 2 (Sierra de Madrid), 3 (Sistema Ibérico), 4 (Sierra Nevada) y 5 (Sierra de Gredos). Teletiempo internacional: 807 170 388. TARIFAS: Coste máximo por minuto (IVA incluido) de 0,41 € en llamadas desde teléfonos de la red fija y de 0,76 € en llamadas desde teléfono móvil (los primeros 20 segundos tienen el coste de la tarifa soporte del operador de acceso).

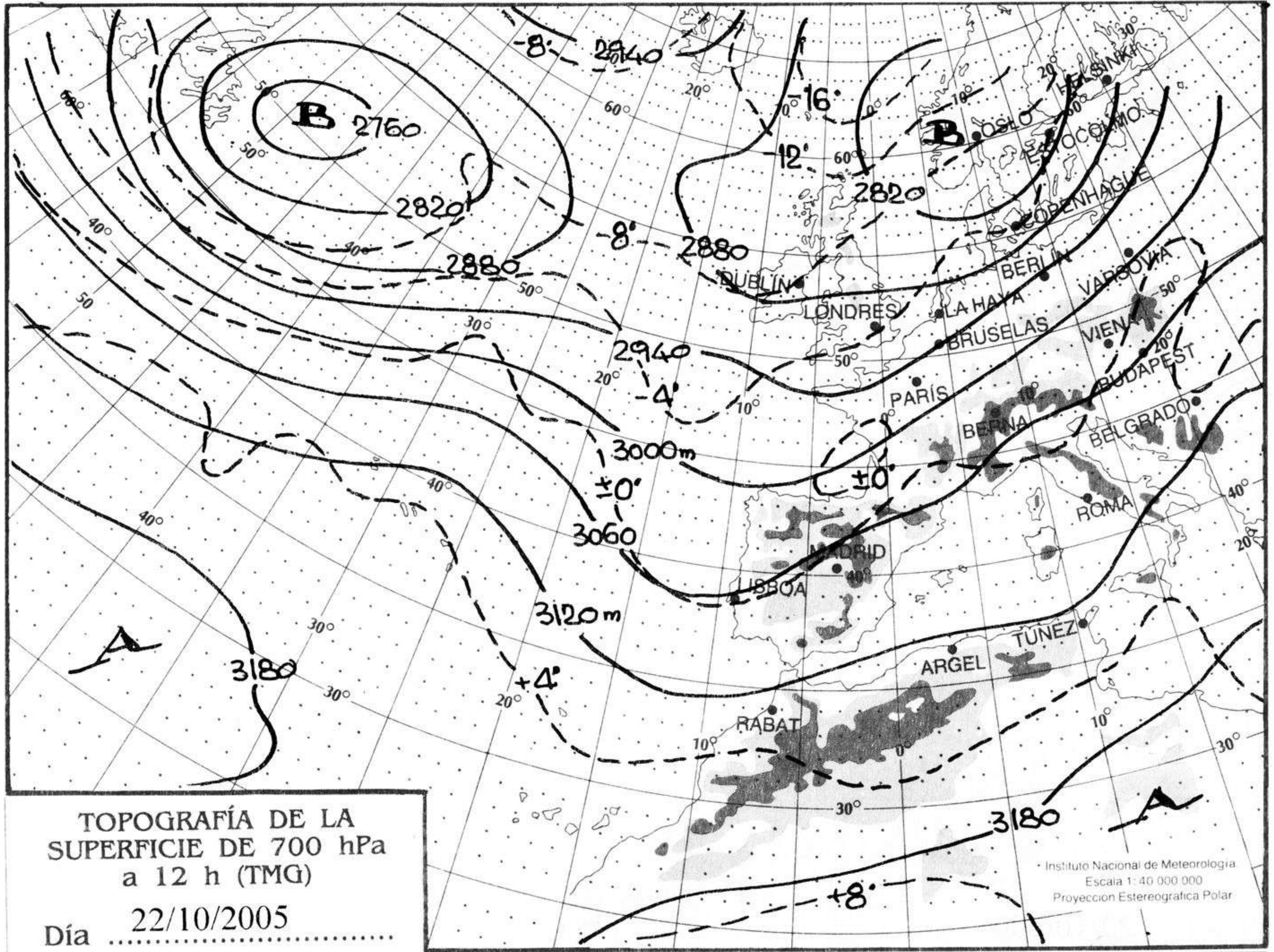


mm
800
790
780
770
760
750
740
730
720
710
700

nudos
110
100
90
80
70
60
50
40
30
20
10

hPa

1060
1050
1040
1030
1020
1010
1000
990
980
970
960
950
940



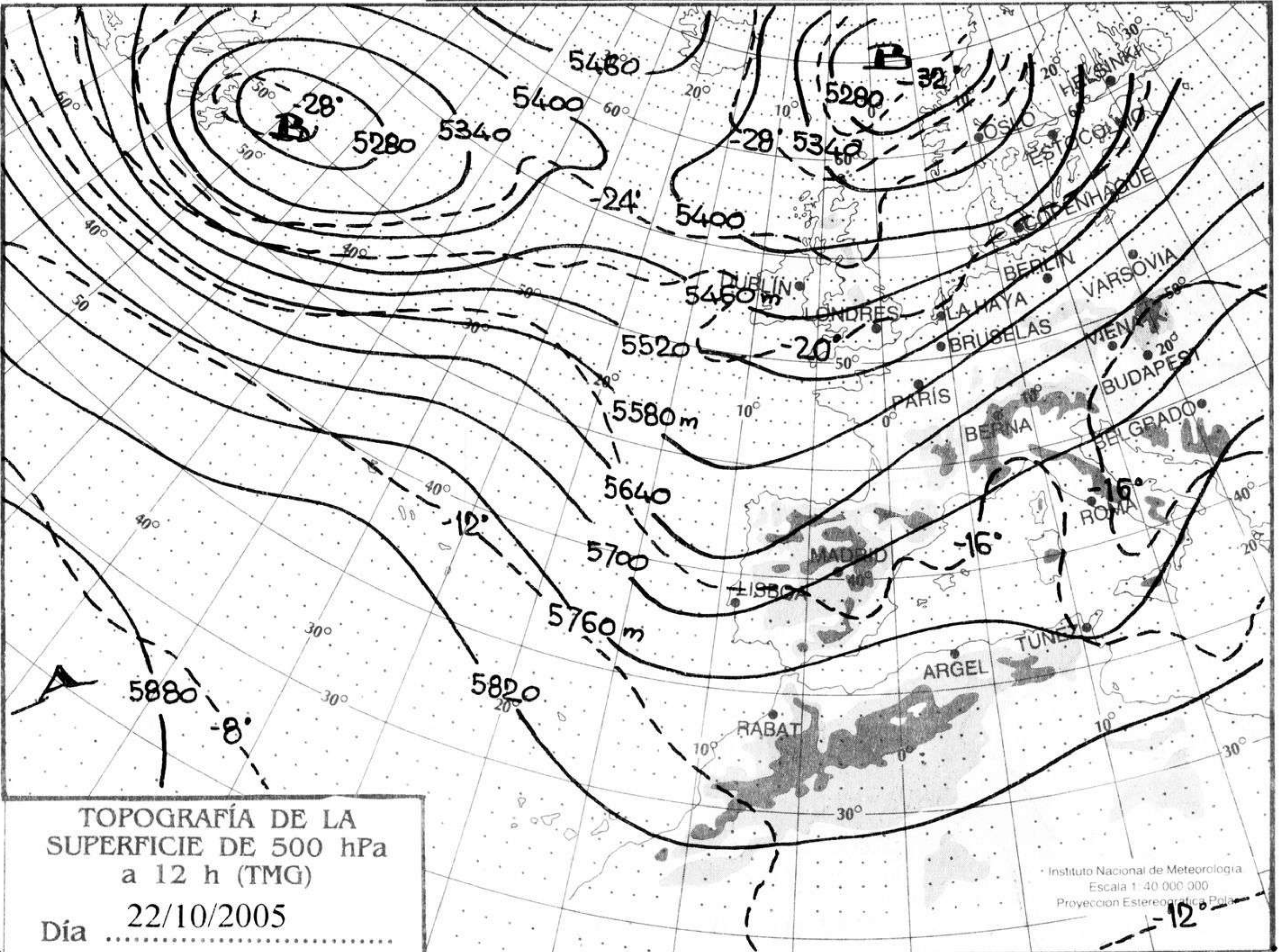
TOPOGRAFÍA DE LA SUPERFICIE DE 700 hPa a 12 h (TMG)

Día 22/10/2005

Instituto Nacional de Meteorología
Escala 1: 40 000 000
Proyeccion Estereografica Polar

km./h.

200
190
180
170
160
150
140
130
120
110
100
90
80
70
60
50
40
30
20
10



TOPOGRAFÍA DE LA SUPERFICIE DE 500 hPa a 12 h (TMG)

Día 22/10/2005

Instituto Nacional de Meteorología
Escala 1: 40 000 000
Proyeccion Estereografica Polar

