

BOLETÍN Meteorológico



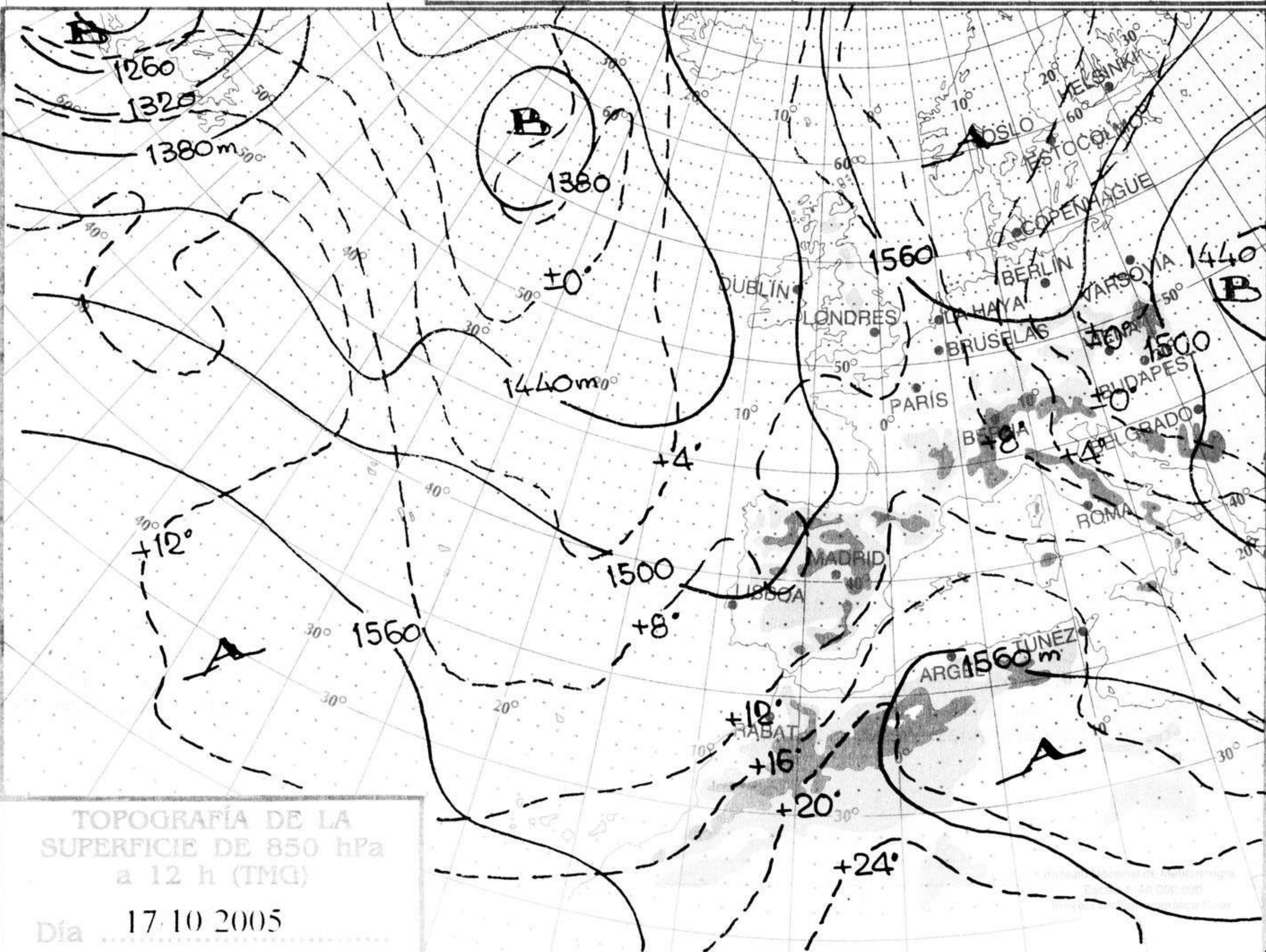
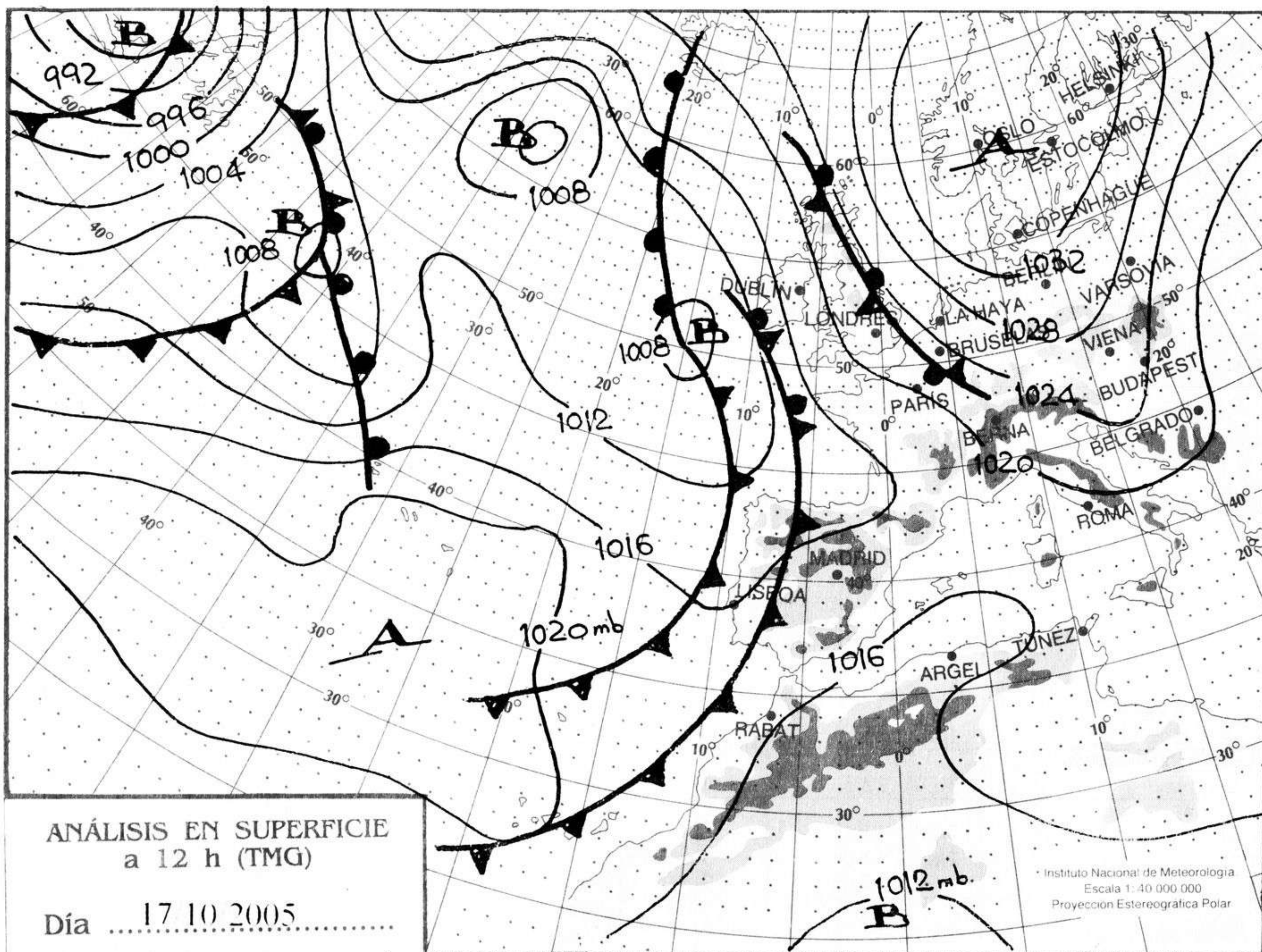
Ministerio de Medio Ambiente
Instituto Nacional de Meteorología

Número 291. Martes 18 de octubre de 2005

ESTACIONES	TEMPERATURA °C		PRECIPITACIÓN l/m2		HORAS DE SOL (3)	ESTACIONES	TEMPERATURA °C		PRECIPITACIÓN l/m2		HORAS DE SOL (3)
	MÁX (1)	MÍN (2)	DÍA (1)	NOCHE (2)			MÁX (1)	MÍN (2)	DÍA (1)	NOCHE (2)	
C.A. DE GALICIA						JAÉN	18,9	13,5	3	5	-
A CORUÑA	20,4	12,5	0,7	0,4	2,5	MÁLAGA	22,5	17,8	1	4	0
SANTIAGO DE COMPOSTELA	17,5	9,4	2	5	2,9	SEVILLA	19,5	16,9	8	1	0
LUGO	16,9	8,5	0,1	4	0,9	CIUDAD A. DE CEUTA					
OURENSE	18,6	10,2		0,5	-	CEUTA	20,5	9,6	2	4	0
PONTEVEDRA	18,4	11,5	4	6	3,2	CIUDAD A. DE MELILLA					
C.A. PRINCIPADO DE ASTURIAS						MELILLA	24,8	18,9			2,3
OVIEDO	22,5	10,9	0,5	0,5	1,7	C.A. DE EXTREMADURA					
C.A. DE CANTABRIA						BADAJOS	18,9	14,4	4	0,2	0,6
SANTANDER	22	16,1		0,7	0,2	MÉRIDA	19,6	14,9	2		-
C.A. DEL PAÍS VASCO						CÁCERES	18,4	14,1	0,3	0,1	0
BILBAO	22,5	14,5		2	0	C.A. DE CASTILLA Y LEÓN					
SAN SEBASTIÁN	19,6	14,1		8	0,2	ÁVILA	13,6	10,1	1	3	0
VITORIA	19,4	10,1		1	2,1	BURGOS	15,9	8,1		1	0
C.A. DE LA RIOJA						LEÓN	12,5	10,4	0,7	4	0
LOGROÑO	16,8	13,5	0,1	3	0	PALENCIA	14,4	10,4	0,1	6	-
C. FORAL DE NAVARRA						SALAMANCA	14,8	11,1	9	9	0
PAMPLONA	16,9	12,5		1	0	SEGOVIA	17,4	11,1	2	8	0,5
C.A. DE ARAGÓN						SORIA	15,4	11,1		5	0,3
HUESCA	18,8	14,1			-	VALLADOLID	15,9	12,1	0,6	2	0,1
TERUEL	21,4	11,9		1	4,5	ZAMORA	16,4	10,9	3	2	0
ZARAGOZA	-	14,4	-	0,2	0	C.A. DE CASTILLA-LA MANCHA					
C.A. DE CATALUÑA						ALBACETE	20,6	14,8		2	2,8
BARCELONA	22,1	17,1		1,6	-	CIUDAD REAL	16,9	13,9	2	5	0
GIRONA	23,1	16,3		2,7	2,9	CUENCA	19,4	12,8	0,1	12	0,9
LLEIDA	22,4	13,4			5,3	GUADALAJARA	18	13,4		4	0
TARRAGONA	22,4	17,5			-	TOLEDO	19,2	13,5		1	0
C.A. DE LES ILLES BALEARS						C. DE MADRID					
PALMA DE MALLORCA	25,6	18,1		0,1	1	MADRID	18,4	13,9		5	0
IBIZA	24,8	19,4			2,1	C.A. DE CANARIAS					
MAHÓN	23,9	20,5			1,9	LAS PALMAS DE GRAN CANARIA	22,8	19,1	6	6	0
C.A. VALENCIANA						FUERTEVENTURA	25	19	3	3	1,8
ALICANTE	22,4	16,6			0,1	LANZAROTE	23,6	19,9	2	2	0,5
CASTELLÓN	23,1	17,8			3,3	SANTA CRUZ DE TENERIFE	24,4	19,5	5	6	2,7
VALENCIA	22,6	15,9			0,4	EL HIERRO	24,2	21,9	4	2	4
C.A. DE LA REGIÓN DE MURCIA						LA PALMA	24,6	18,9	10	10	4,6
MURCIA	23,5	18,4		0,1	0,6	NOTA:					
C.A. DE ANDALUCÍA						(1) Las máximas y precipitaciones del día son de 06 a 18 (hora TMG) de ayer.					
ALMERÍA	22,5	19,1			0	(2) Las mínimas y precipitaciones de la noche son de 18 de ayer a 06 (hora TMG) de hoy					
CÁDIZ	19,9	17,6	4	10	-	(3) Las horas de sol son de ayer.					
CÓRDOBA	18,9	15,5	7	0,6	0	Las unidades utilizadas son: °C para la temperatura y litros por metro cuadrado para la precipitación					
GRANADA	20,4	13,2	0,6	6	0,6	Precipitación: Sin dato es cero. "ip": inapreciable. "-": Información no disponible					
HUELVA	20,6	14,5	2	0,9	0,2	Temperaturas y horas de sol: "-": Información no disponible					

INFORMACIÓN GENERAL A LAS 06 (hora TMG)

Durante las últimas 24 horas ha estado cubierto en toda la Península y Canarias con precipitaciones débiles a moderadas en toda España. Aumento de la nubosidad en Baleares con alguna tormentas de madrugada. Nieblas en Galicia, bajo valle del Guadalquivir y Baleares. Brumas en Castilla-La Mancha, Andalucía, Extremadura, puntos del centro peninsular y costa mediterránea. Las temperaturas mínimas han descendido de ligera a moderadamente en toda la Península salvo las áreas costeras mediterráneas, cantábrica y ambos archipiélagos donde las temperaturas permanecieron estacionarias. Viento moderado a flojo, predominando la componente W en la Península.

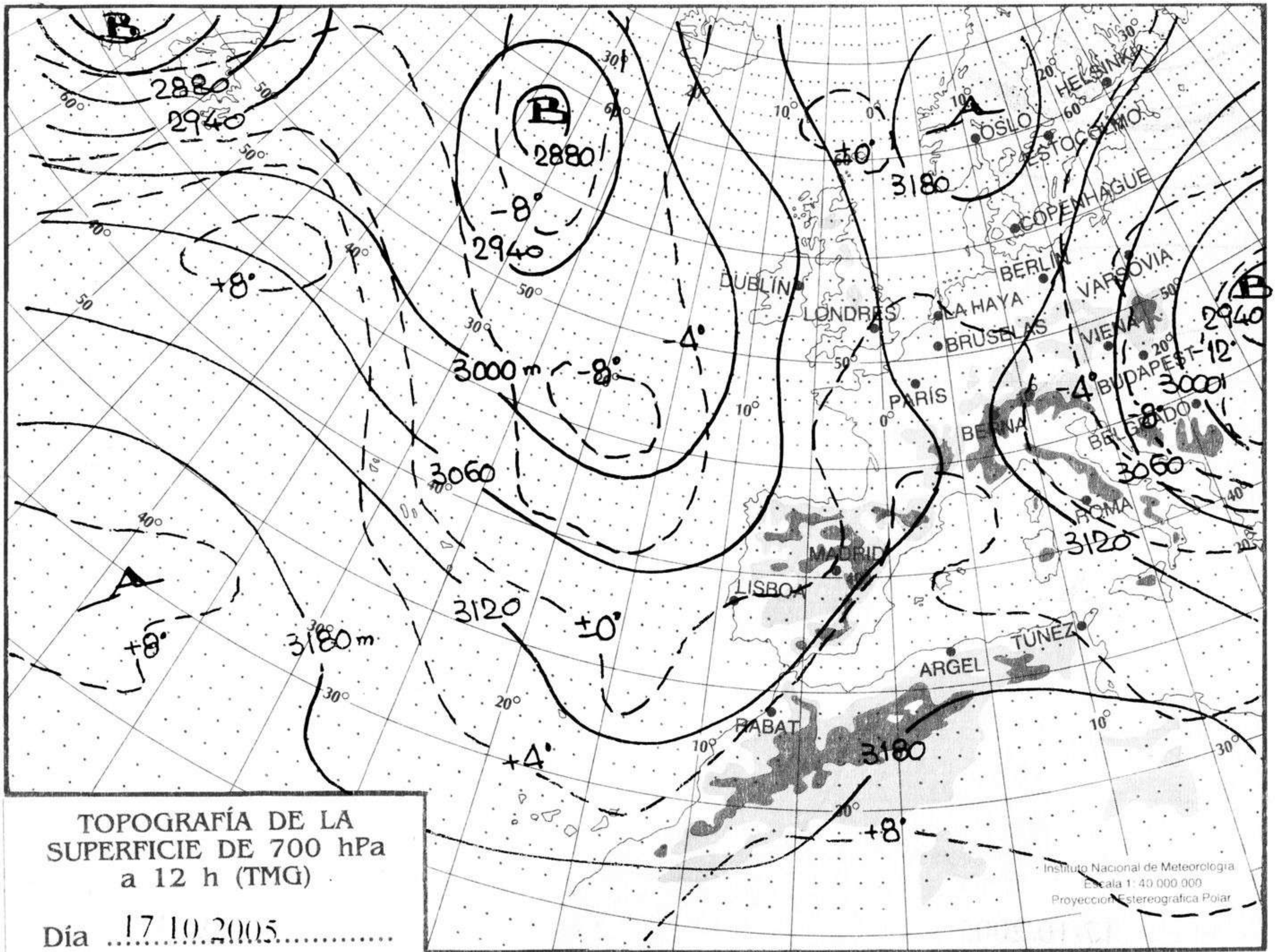


mm
800
790
780
770
760
750
740
730
720
710
700

nudos
110
100
90
80
70
60
50
40
30
20
10

hPa

1060
1050
1040
1030
1020
1010
1000
990
980
970
960
950
940



km./h.

200
190
180
170
160
150
140
130
120
110
100
90
80
70
60
50
40
30
20
10

