

BOLETÍN Meteorológico



Ministerio de Medio Ambiente
Instituto Nacional de Meteorología

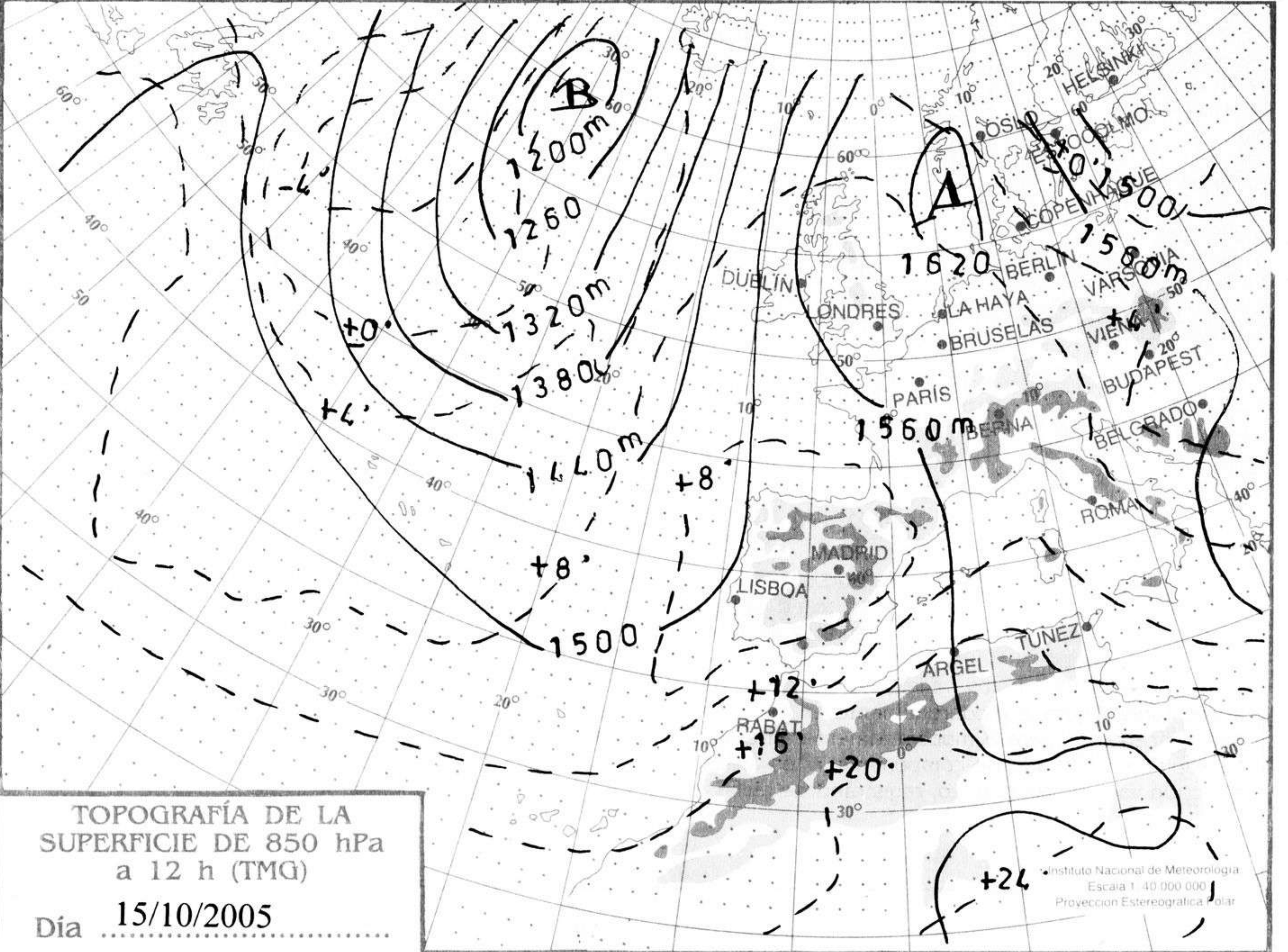
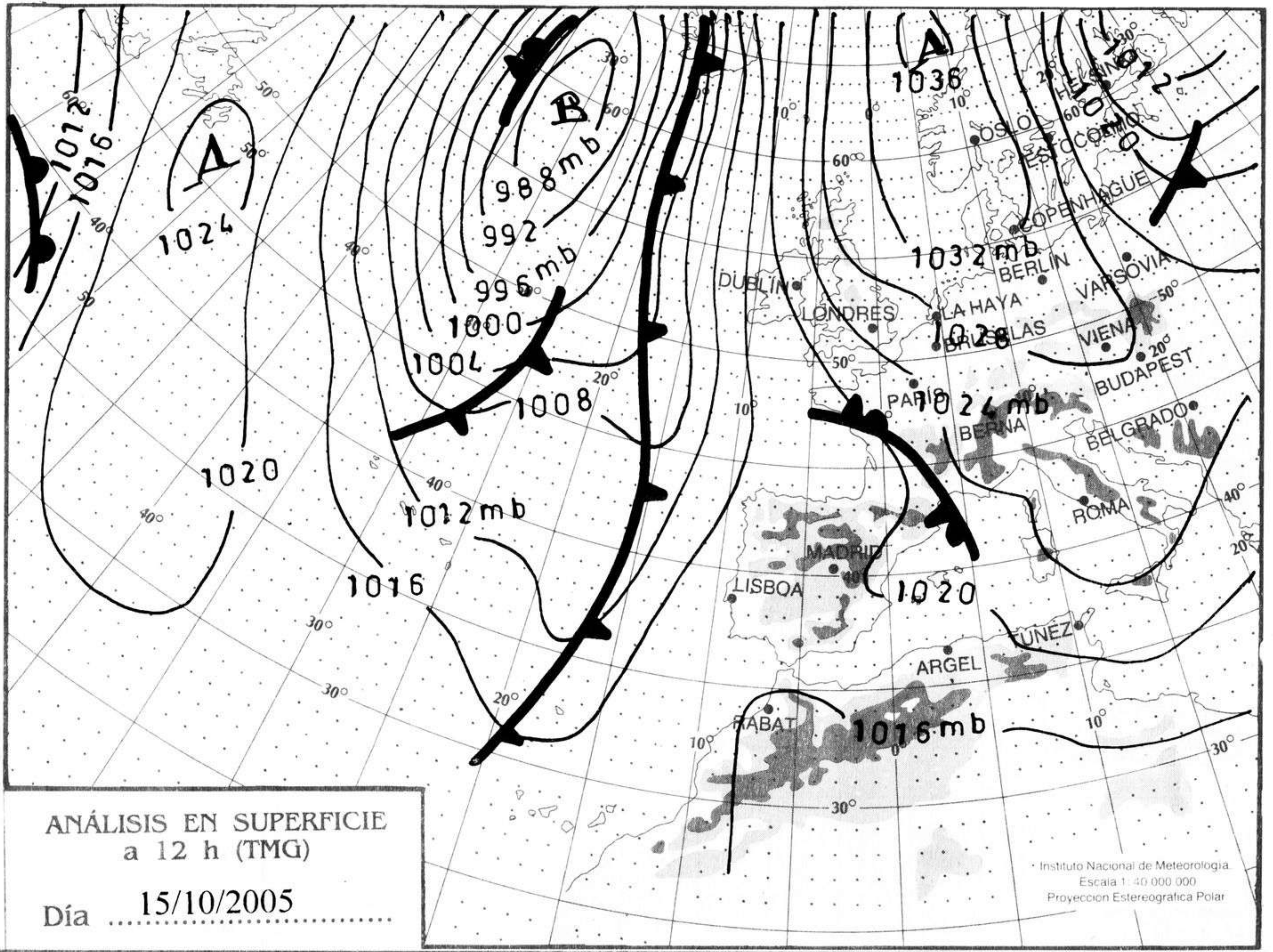
Número 289. Domingo 16 de octubre de 2005

ESTACIONES	TEMPERATURA °C		PRECIPITACIÓN l/m2		HORAS DE SOL (3)	ESTACIONES	TEMPERATURA °C		PRECIPITACIÓN l/m2		HORAS DE SOL (3)
	MÁX (1)	MÍN (2)	DÍA (1)	NOCHE (2)			MÁX (1)	MÍN (2)	DÍA (1)	NOCHE (2)	
C.A. DE GALICIA						JAÉN	19,1	13,8	0,1		-
A CORUÑA	19,8	13,8			5,9	MÁLAGA	-	13,9	-		10,3
SANTIAGO DE COMPOSTELA	18,1	11,5		ip	7,8	SEVILLA	23,9	13,5			9,6
LUGO	18,9	4,9			-	CIUDAD A. DE CEUTA					
OURENSE	-	-	-	-	-	CEUTA	20,2	17,0			-
PONTEVEDRA	19,8	12,8		1,0	2,4	CIUDAD A. DE MELILLA					
C.A. PRINCIPADO DE ASTURIAS						MELILLA	21,8	17,1			6,0
OVIEDO	20,4	8,9			5,1	C.A. DE EXTREMADURA					
C.A. DE CANTABRIA						BADAJOS	22,5	10,5			5,1
SANTANDER	21,9	13,5			9,5	MÉRIDA	22,6	11,6			-
C.A. DEL PAÍS VASCO						CÁCERES	-	12,5	-		6,5
BILBAO	23,0	13,8			7,6	C.A. DE CASTILLA Y LEÓN					
SAN SEBASTIÁN	17,6	13,9			2,5	ÁVILA	15,0	7,6			-
VITORIA	18,6	4,1			7,7	BURGOS	16,8	4,1			7,2
C.A. DE LA RIOJA						LEÓN	13,4	7,4			3,2
LOGROÑO	17,4	9,8			5,7	PALENCIA	13,4	7,4			-
C. FORAL DE NAVARRA						SALAMANCA	16,9	8,5			7,2
PAMPLONA	15,1	6,1	2,0		1,9	SEGOVIA	15,8	7,5			8,6
C.A. DE ARAGÓN						SORIA	14,4	3,4			5,1
HUESCA	14,5	8,9	29,0		-	VALLADOLID	17,1	9,5			9,7
TERUEL	16,8	3,9	3,0		6,1	ZAMORA	17,5	9,4			6,5
ZARAGOZA	16,9	8,1	4,0		5,0	C.A. DE CASTILLA-LA MANCHA					
C.A. DE CATALUÑA						ALBACETE	18,5	7,5	1,0		8,2
BARCELONA	23,0	13,9		1,0	3,1	CIUDAD REAL	19,9	8,4			7,6
GIRONA	20,1	-	7,0	8,0	-	CUENCA	17,4	7,4	0,2		2,7
LLEIDA	17,6	8,9	12,0	0,2	3,2	GUADALAJARA	17,4	5,4			-
TARRAGONA	22,4	14,4			-	TOLEDO	19,4	-			-
C.A. DE LES ILLES BALEARS						C. DE MADRID					
PALMA DE MALLORCA	20,5	16,6	9,0		0,3	MADRID	18,4	7,9			6,7
IBIZA	22,4	19,2		ip	2,8	C.A. DE CANARIAS					
MAHÓN	22,6	19,5	0,5	0,3	0,7	LAS PALMAS DE GRAN CANARIA	26,0	20,4			7,7
C.A. VALENCIANA						FUERTEVENTURA	25,5	22,4			7,6
ALICANTE	23,0	13,9			9,0	LANZAROTE	24,9	22,5	ip	0,1	10,3
CASTELLÓN	23,6	13,5	0,2		-	SANTA CRUZ DE TENERIFE	25,4	21,8			5,9
VALENCIA	24,4	11,6			7,3	EL HIERRO	28,4	22,5	0,2		7,3
C.A. DE LA REGIÓN DE MURCIA						LA PALMA	28,6	21,4	3,0		6,1
MURCIA	24,9	15,1			10,5	NOTA:					
C.A. DE ANDALUCÍA						(1) Las máximas y precipitaciones del día son de 06 a 18 (hora TMG) de ayer.					
ALMERÍA	22,4	16,0			6,4	(2) Las mínimas y precipitaciones de la noche son de 18 de ayer a 06 (hora TMG) de hoy					
CÁDIZ	23,4	17,1			-	(3) Las horas de sol son de ayer.					
CÓRDOBA	23,9	12,4			10,0	Las unidades utilizadas son: °C para la temperatura y litros por metro cuadrado para la precipitación					
GRANADA	21,8	7,4			9,9	Precipitación: Sin dato es cero. "ip": inapreciable. "-": Información no disponible.					
HUELVA	22,2	13,4			9,4	Temperaturas y horas de sol: "-": información no disponible					

INFORMACIÓN GENERAL A LAS 06 (hora TMG)

Durante las últimas 24 horas ha estado muy nuboso y con gran actividad tormentosa en el nordeste de la Península y Baleares, nuboso en el resto de la mitad norte y Canarias, extendiéndose la nubosidad de tipo alto durante la madrugada a los dos tercios occidentales de la Península. Las precipitaciones han sido moderadas a fuertes en las zonas de tormenta y débiles en el resto del cuadrante nororiental así como en el sureste de Castilla-La Mancha. Brumas matinales en los valles del Duero y Ebro y en puntos del Mediterráneo. Las temperaturas mínimas han aumentando ligera a moderadamente en Castilla y León, norte de Extremadura, extremo sur peninsular y Baleares, han descendido ligera a moderadamente en el área de los Pirineos y sin cambios significativos en el resto. El viento ha soplado moderado de componente W en áreas de Canarias, del S en el cantábrico oriental y flojo a moderado de dirección variable en el resto, registrándose rachas fuertes en las áreas de tormenta.

Teléfonos del servicio de información meteorológica TELETIEMPO: Teletiempo general: 807 170 365, predicción para capitales de municipios españoles y datos de estaciones. Teletiempo marítimo: 807 170 37X, donde X es: 0 (Baleares), 1 (Mediterráneo), 2 (costera de Cantábrico y Galicia), 3 (costera de Canarias y Andalucía Occidental) y 4 (alta mar Atlántico). Teletiempo de montaña: 807 170 38Y, donde Y es: 0 (Pirineos), 1 (Picos de Europa), 2 (Sierra de Madrid), 3 (Sistema Ibérico), 4 (Sierra Nevada) y 5 (Sierra de Gredos). Teletiempo internacional: 807 170 388. TARIFAS: Coste máximo por minuto (IVA incluido) de 0,41 € en llamadas desde teléfonos de la red fija y de 0,76 € en llamadas desde teléfono móvil (los primeros 20 segundos tienen el coste de la tarifa soporte del operador de acceso).

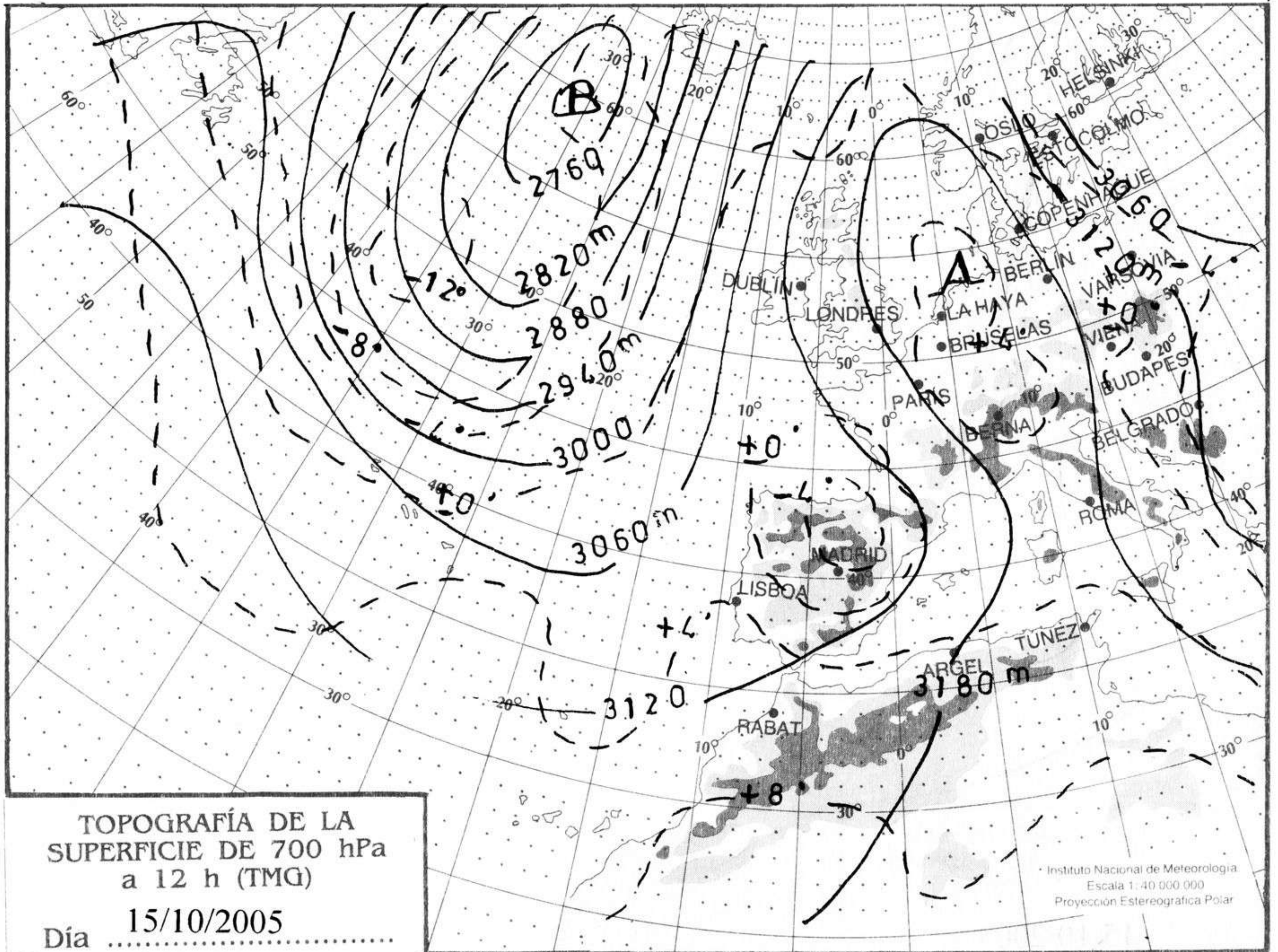


mm
800
790
780
770
760
750
740
730
720
710
700

nudos
110
100
90
80
70
60
50
40
30
20
10

hPa

1060
1050
1040
1030
1020
1010
1000
990
980
970
960
950
940



km./h.

200
190
180
170
160
150
140
130
120
110
100
90
80
70
60
50
40
30
20
10

