

BOLETÍN Meteorológico



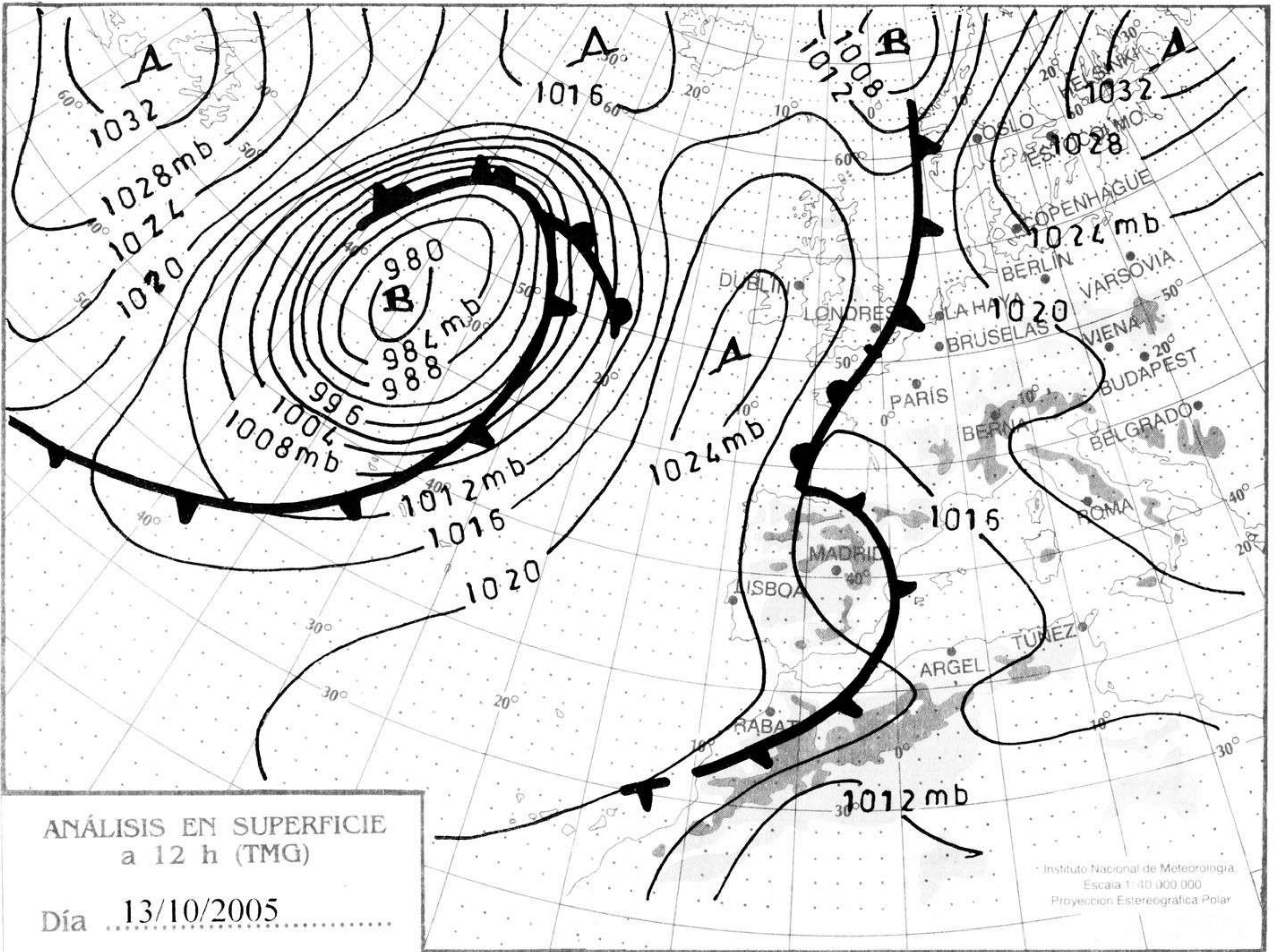
Ministerio de Medio Ambiente
Instituto Nacional de Meteorología

Número 287. Viernes 14 de octubre de 2005

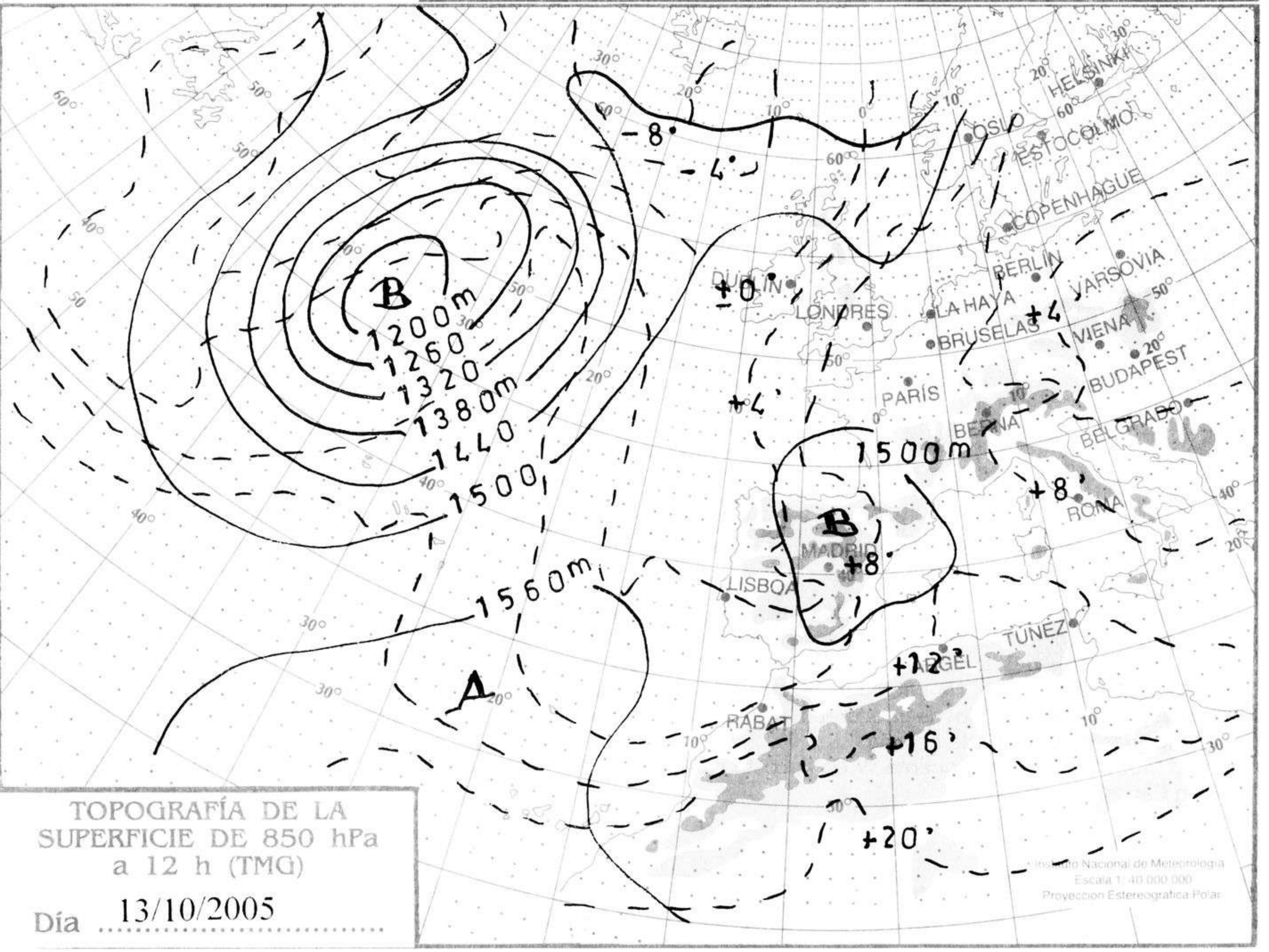
ESTACIONES	TEMPERATURA °C		PRECIPITACIÓN l/m2		HORAS DE SOL (3)	ESTACIONES	TEMPERATURA °C		PRECIPITACIÓN l/m2		HORAS DE SOL (3)
	MÁX (1)	MÍN (2)	DÍA (1)	NOCHE (2)			MÁX (1)	MÍN (2)	DÍA (1)	NOCHE (2)	
C.A. DE GALICIA						JAÉN	15,9	10,1			8,1
A CORUÑA	17,1	14,1			4,5	MÁLAGA	23,1	12,5			10,3
SANTIAGO DE COMPOSTELA	14,9	9,8			5,6	SEVILLA	23,2	12,9			10,8
LUGO	13	9,9		2	0,2	CIUDAD A. DE CEUTA					
OURENSE	17,9	13			-	CEUTA	21,4	13,6			8,1
PONTEVEDRA	16,9	11,1			6,8	CIUDAD A. DE MELILLA					
C.A. PRINCIPADO DE ASTURIAS						MELILLA	22,4	16,1			6,6
OVIEDO	12,5	10,8	57	21	0	C.A. DE EXTREMADURA					
C.A. DE CANTABRIA						BADAJOS	19,8	11,1			5,4
SANTANDER	18,1	15		8	0	MÉRIDA	-	-	-	-	-
C.A. DEL PAÍS VASCO						CÁCERES	17,4	10,5			6,3
BILBAO	18,1	15,5		11	0	C.A. DE CASTILLA Y LEÓN					
SAN SEBASTIÁN	15,5	13,5	3	5	0	ÁVILA	9,6	6,1	7	5	0,3
VITORIA	13,1	11,1	16	4	0	BURGOS	10,8	8,1	11	13	0
C.A. DE LA RIOJA						LEÓN	9,8	7,1	3	3	0
LOGROÑO	13,8	12,1	20	11	0	PALENCIA	8,8	7,9	2	12	-
C. FORAL DE NAVARRA						SALAMANCA	11,8	7,5	8	9	0
PAMPLONA	13,9	10,9	3	3	0	SEGOVIA	11,4	6,9	6	4	0,7
C.A. DE ARAGÓN						SORIA	10,9	6,8	17	8	0
HUESCA	14,6	10,9	8	0,9	-	VALLADOLID	12,9	8,9	7	9	0,9
TERUEL	17,8	2,5	0,2	2	5,5	ZAMORA	12,5	9,4	4	11	0
ZARAGOZA	17,6	7,4	5	3	0,6	C.A. DE CASTILLA-LA MANCHA					
C.A. DE CATALUÑA						ALBACETE	16,5	5,4			7,3
BARCELONA	20,9	15,4	7	1	1,4	CIUDAD REAL	15,9	7,5	1	1	3,8
GIRONA	19,8	13,9	3	0,5	1,3	CUENCA	12,8	5,4	3	0,2	1,1
LLEIDA	17,6	11,5	12	0,8	0	GUADALAJARA	16,6	6,6	17	0,2	2,5
TARRAGONA	19,8	15,4	18		-	TOLEDO	17,8	9,4	3		4,4
C.A. DE LES ILLES BALEARS						C. DE MADRID					
PALMA DE MALLORCA	25,4	16,4			6,4	MADRID	16,2	9,1		0,9	2,7
IBIZA	23,2	18,1			-	C.A. DE CANARIAS					
MAHÓN	24,5	17		2	5,8	LAS PALMAS DE GRAN CANARIA	26,2	21,4			8,9
C.A. VALENCIANA						FUERTEVENTURA	27,4	21,9			8,9
ALICANTE	23,9	12,2		0,3	5,7	LANZAROTE	27,5	18,9			3,4
CASTELLÓN	23,1	13,5			7,7	SANTA CRUZ DE TENERIFE	28,5	21,6			10
VALENCIA	24,4	9			7,6	EL HIERRO	25,9	22,2			8,4
C.A. DE LA REGIÓN DE MURCIA						LA PALMA	25,5	19,2	6		1,1
MURCIA	25,5	11,2			8,3	NOTA:					
C.A. DE ANDALUCÍA						(1) Las máximas y precipitaciones del día son de 06 a 18 (hora TMG) de ayer.					
ALMERÍA	23,1	15			9,2	(2) Las mínimas y precipitaciones de la noche son de 18 de ayer a 06 (hora TMG) de hoy.					
CÁDIZ	20	13,9			-	(3) Las horas de sol son de ayer.					
CÓRDOBA	20,9	13,9		0,2	6,5	Las unidades utilizadas son: °C para la temperatura y litros por metro cuadrado para la precipitación					
GRANADA	16,2	6,8			6,5	Precipitación: Sin dato es cero. "ip": inapreciable. "-": Información no disponible					
HUELVA	20,4	10,5			9,6	Temperaturas y horas de sol: "-": Información no disponible					

INFORMACIÓN GENERAL A LAS 06 (hora TMG)

Durante las últimas 24 horas ha estado muy nuboso o cubierto, salvo el suroeste, en toda la península y en Baleares. Hubo precipitaciones moderadas y persistentes en la mitad norte peninsular y de carácter tormentoso en el norte de Cataluña. En Baleares también hubo precipitaciones moderadas acompañadas de tormenta. Destacan 114 L/M2 en puerto San Isidro (León). Ha habido nieblas o brumas en País Vasco, la Rioja, Navarra, y Cataluña. Las temperaturas mínimas han descendido de moderada a notablemente en toda la mitad suroriental peninsular permaneciendo estacionarias en el resto de España. Viento moderado de componente W en la costa cantábrica y litoral oriental andaluz, del N en el litoral occidental y del NE en Canarias.



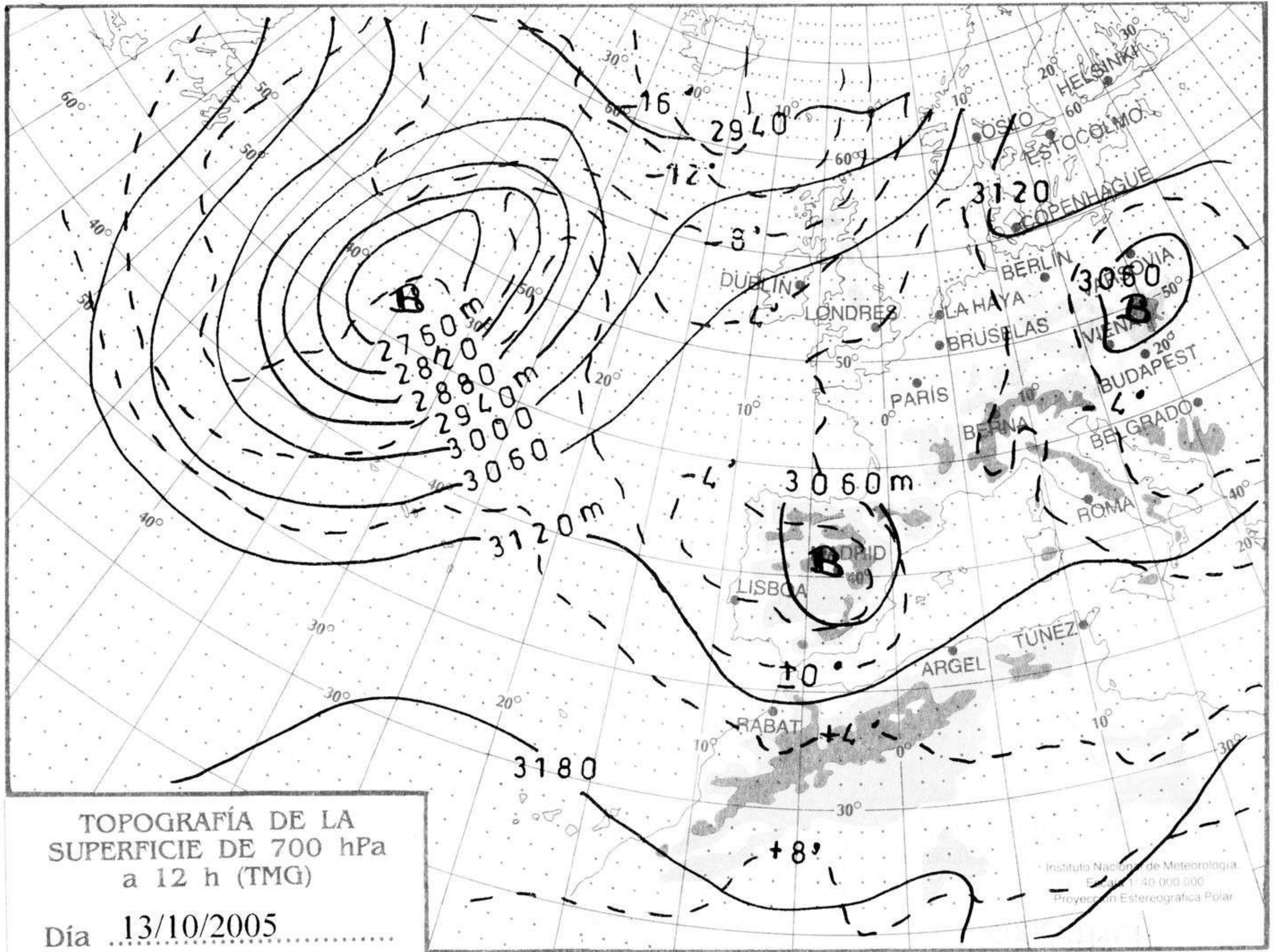
mm
800
790
780
770
760
750
740
730
720
710
700



nudos
110
100
90
80
70
60
50
40
30
20
10

hPa

1060
1050
1040
1030
1020
1010
1000
990
980
970
960
950
940



km./h.

200
190
180
170
160
150
140
130
120
110
100
90
80
70
60
50
40
30
20
10

