

BOLETÍN Meteorológico



Ministerio de Medio Ambiente
Instituto Nacional de Meteorología

Número 285. Miércoles 12 de octubre de 2005

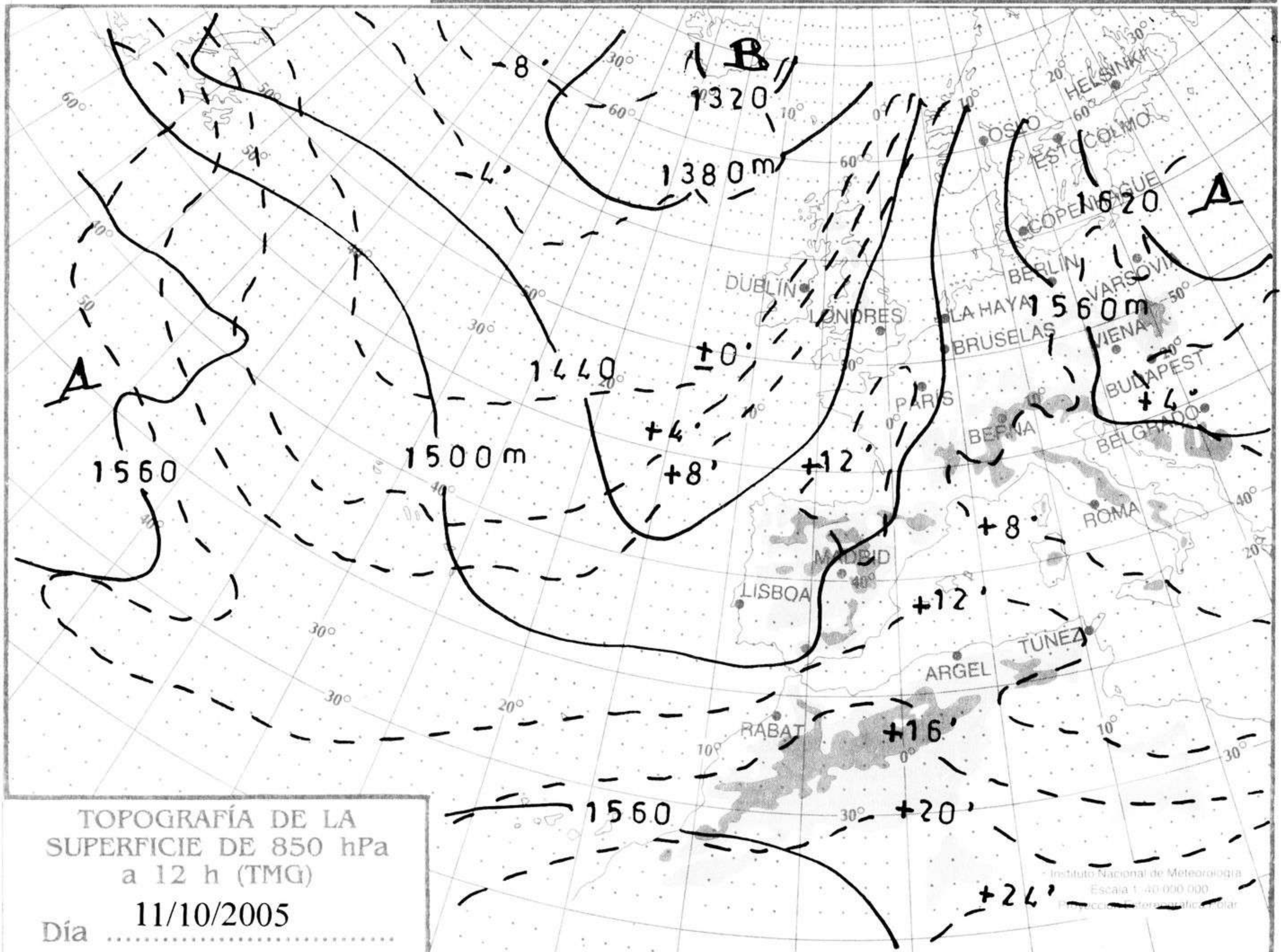
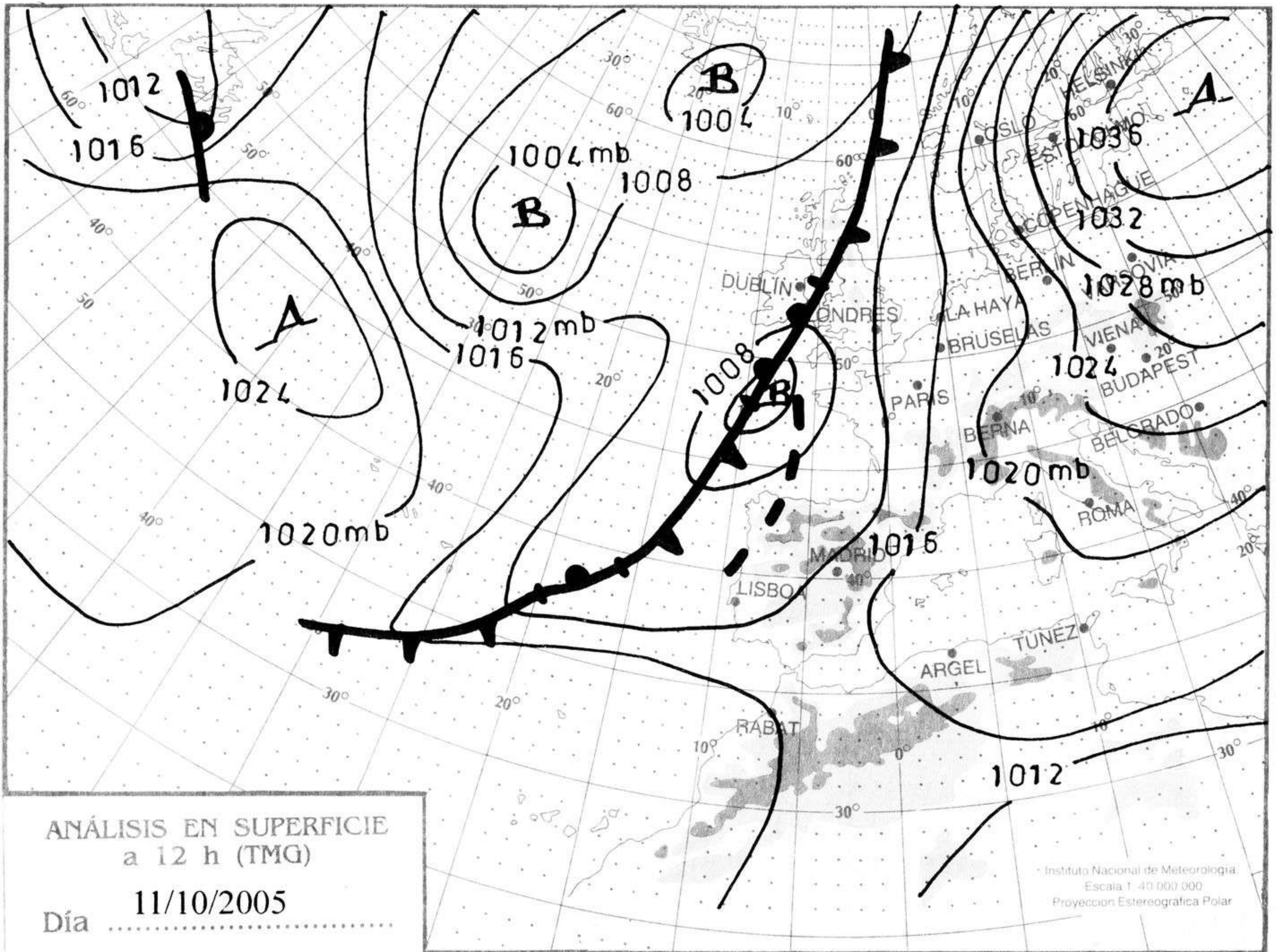
Ministerio de Medio Ambiente. Prohibida su reproducción total o parcial por cualquier medio sin autorización expresa por escrito del Instituto Nacional de Meteorología. C/ Leonardo Prieto Castro, 8. Ciudad Universitaria. 28040 Madrid. N.I.P.O. 31/615-0109-6

ESTACIONES	TEMPERATURA °C		PRECIPITACIÓN l/m2		HORAS DE SOL (3)	ESTACIONES	TEMPERATURA °C		PRECIPITACIÓN l/m2		HORAS DE SOL (3)
	MÁX (1)	MÍN (2)	DÍA (1)	NOCHE (2)			MAX (1)	MÍN (2)	DÍA (1)	NOCHE (2)	
C.A. DE GALICIA						JAÉN	23,4	16,9	13	4	-
A CORUÑA	23,5	13,1	1	1	4,8	MÁLAGA	21,9	16,4	15		0
SANTIAGO DE COMPOSTELA	17,6	14,8	27	6	0	SEVILLA	22,9	18,5	43		0
LUGO	20,1	14,9	15	4	0,9	CIUDAD A. DE CEUTA					
OURENSE	22,4	16,5	24	7	-	CEUTA	24,9	19,2	11	13	-
PONTEVEDRA	19,4	16	18	6	0,4	CIUDAD A. DE MELILLA					
C.A. PRINCIPADO DE ASTURIAS						MELILLA	30,4	20,1	1	1	7,2
OVIEDO	22,9	15		1	1,2	C.A. DE EXTREMADURA					
C.A. DE CANTABRIA						BADAJOS	20,8	15,8	3	0,1	0
SANTANDER	26,9	20,9			2	MÉRIDA	-	-	-	-	-
C.A. DEL PAÍS VASCO						CÁCERES	21,8	15,6	4	-	-
BILBAO	26,8	19,4		3	2,8	C.A. DE CASTILLA Y LEÓN					
SAN SEBASTIÁN	23,4	20,4			0,4	ÁVILA	16,5	12,9		14	-
VITORIA	23,4	15,8		3	7	BURGOS	22,5	12,1	0,4	11	1,8
C.A. DE LA RIOJA						LEÓN	18,4	12,5		7	0,4
LOGROÑO	24,1	17,1	0,3	0,1	4,6	PALENCIA	20,8	13,6		12	-
C. FORAL DE NAVARRA						SALAMANCA	21,6	11,6		6	4,2
PAMPLONA	24,1	17,9			3,2	SEGOVIA	21,9	14		12	4,5
C.A. DE ARAGÓN						SORIA	20,9	12,9			3,9
HUESCA	21,5	16,4			-	VALLADOLID	22,5	15,4		22	3,4
TERUEL	21,5	12,5		0,6	5,3	ZAMORA	22,9	14,4		0,6	1,9
ZARAGOZA	25,5	16,4		2	5,5	C.A. DE CASTILLA-LA MANCHA					
C.A. DE CATALUÑA						ALBACETE	22,8	14,4		12	7,7
BARCELONA	21,4	17,6	0,8		0	CIUDAD REAL	24,1	15,9		1	3,5
GIRONA	18,9	14,8	0,1		0	CUENCA	22,8	13,1		5	5,7
LLEIDA	22,6	16,6			2	GUADALAJARA	22,1	15,4		2	2,8
TARRAGONA	19,4	18	20	12	-	TOLEDO	24,2	16,1		6	2,5
C.A. DE LES ILLES BALEARS						C. DE MADRID					
PALMA DE MALLORCA	26	18,7			-	MADRID	22,1	15,9		11	0,4
IBIZA	24,9	21,1			5,4	C.A. DE CANARIAS					
MAHÓN	23,9	17			2,6	LAS PALMAS DE GRAN CANARIA	26,2	21,4		1	5,2
C.A. VALENCIANA						FUERTEVENTURA	26,8	22,9		1	5,7
ALICANTE	24,1	18,3			-	LANZAROTE	25,9	21,4		0,2	7,8
CASTELLÓN	24,5	17,9	2	6	4,9	SANTA CRUZ DE TENERIFE	27,1	22,1			6,8
VALENCIA	25,1	17,8			3,2	EL HIERRO	27,5	22,6			5,1
C.A. DE LA REGIÓN DE MURCIA						LA PALMA	26	20,4			-
MURCIA	24,1	17,8		1	2,6	NOTA:					
C.A. DE ANDALUCÍA						(1) Las máximas y precipitaciones del día son de 06 a 18 (hora TMG) de ayer.					
ALMERÍA	23,2	17,8	0,6		4,5	(2) Las mínimas y precipitaciones de la noche son de 18 de ayer a 06 (hora TMG) de hoy					
CÁDIZ	22,6	20,5	29		-	(3) Las horas de sol son de ayer					
CÓRDOBA	22,4	18,5	86	5	-	Las unidades utilizadas son: °C para la temperatura y litros por metro cuadrado para la precipitación					
GRANADA	21,8	13,5	9		1,8	Precipitación: Sin dato es cero. "ip" inapreciable. "-": Información no disponible					
HUELVA	24,4	17,8	24		1	Temperaturas y horas de sol: "-": información no disponible					

INFORMACIÓN GENERAL A LAS 06 (hora TMG)

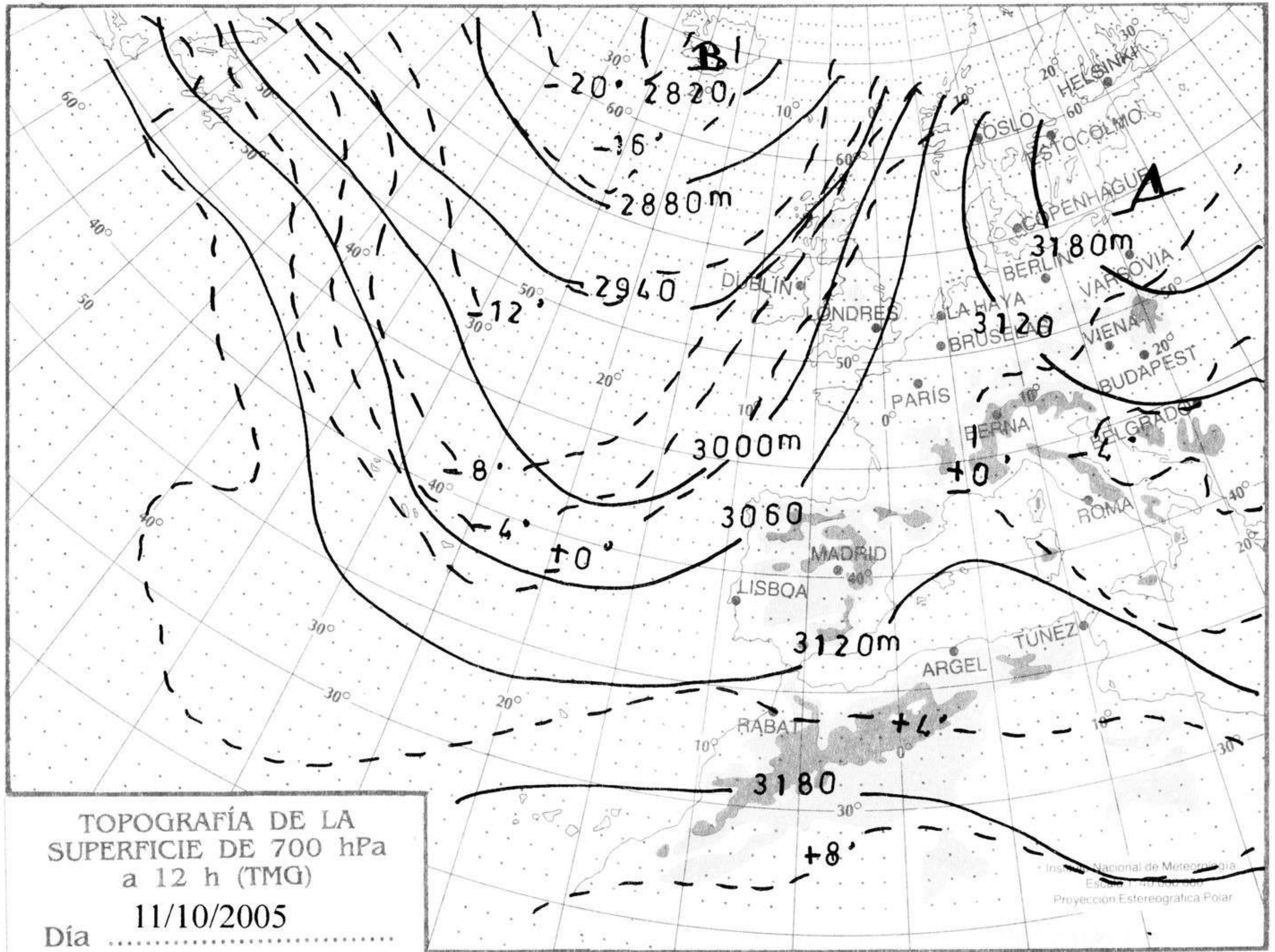
En las últimas 24 horas ha estado muy nuboso o cubierto en gran parte de la Península. En Ceuta, Melilla y ambos archipiélagos, nuboso. Precipitaciones generalizadas en la Península y Ceuta siendo moderadas localmente fuertes y de origen tormentoso en el día de ayer en el Sur. En Córdoba se registraron 86 l/m2. Durante la noche las precipitaciones más importantes han sido en el cuadrante noroccidental, 76 l/m2 en Pontevedra. En Canarias, precipitaciones débiles de madrugada. Nieblas matinales en el Valle del Guadalquivir y brumas en la costa Este. Las temperaturas mínimas no han variado de forma significativa. Vientos moderados a fuertes del SW en el litoral atlántico de Galicia y del Sur débil a moderado en Asturias y Cantabria. En el Sur ayer localmente rachas fuertes.

Telefonos del servicio de información meteorológica TELETIEMPO: Teletiempo general: 807 170 365, predicción para capitales de municipios españoles y datos de estaciones. Teletiempo marítimo: 807 170 37X, donde X es: 0 (Baleares), 1 (Mediterráneo), 2 (costera de Cantábrico y Galicia), 3 (costera de Canarias y Andalucía Occidental) y 4 (alta mar Atlántico). Teletiempo de montaña: 807 170 38Y, donde Y es: 0 (Pirineos), 1 (Picos de Europa), 2 (Sierra de Madrid), 3 (Sistema Ibérico), 4 (Sierra Nevada) y 5 (Sierra de Gredos). Teletiempo internacional: 807 170 388. TARIFAS: Coste máximo por minuto (IVA incluido) de 0,41 € en llamadas desde teléfonos de la red fija y de 0,76 € en llamadas desde teléfono móvil. Los primeros 20 segundos tienen el coste de la tarifa soporte del operador de acceso).



hPa

1060
1050
1040
1030
1020
1010
1000
990
980
970
960
950
940



km/h

200
190
180
170
160
150
140
130
120
110
100
90
80
70
60
50
40
30
20
10

