

# BOLETÍN Meteorológico



Ministerio de Medio Ambiente  
Instituto Nacional de Meteorología

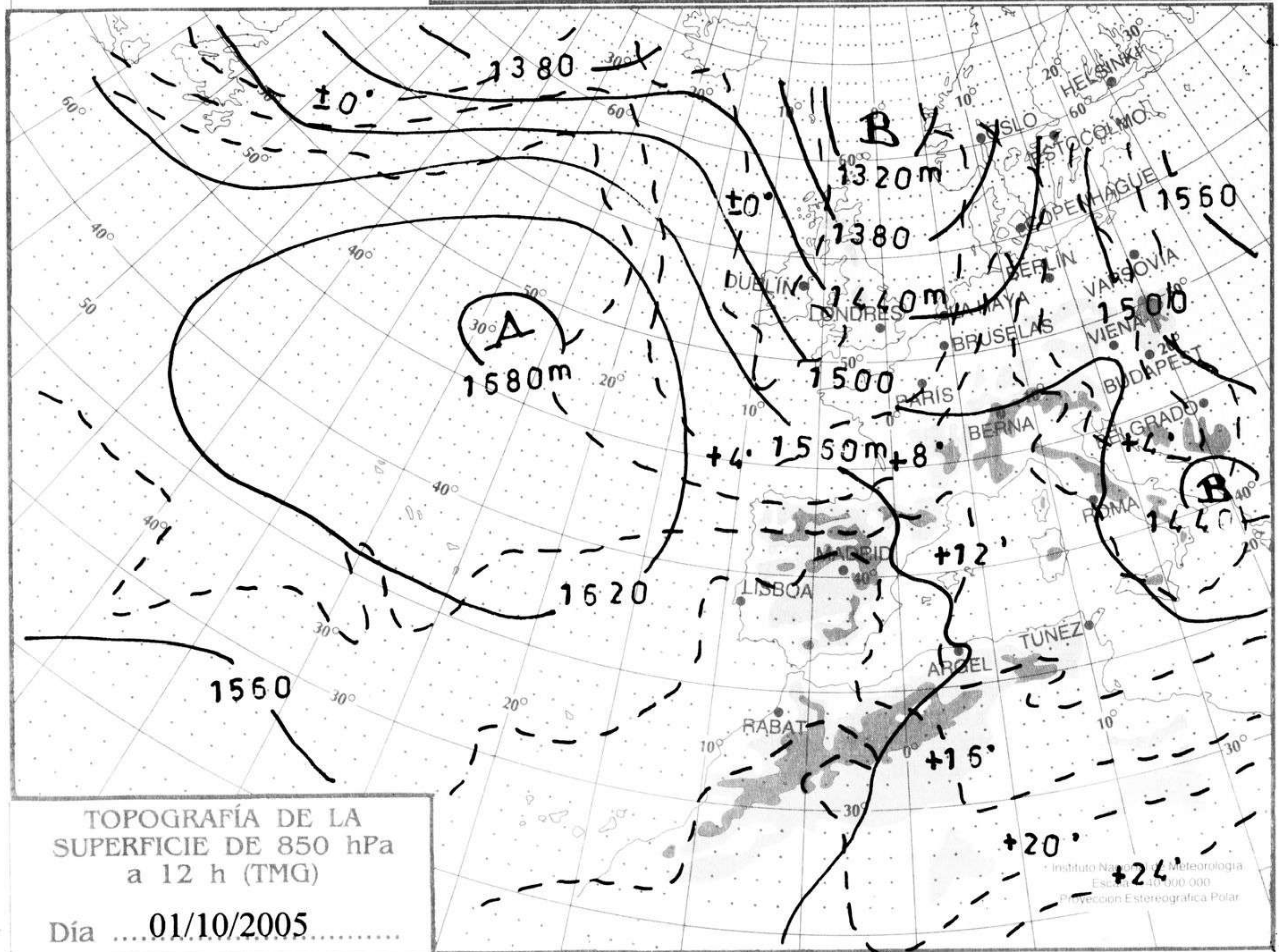
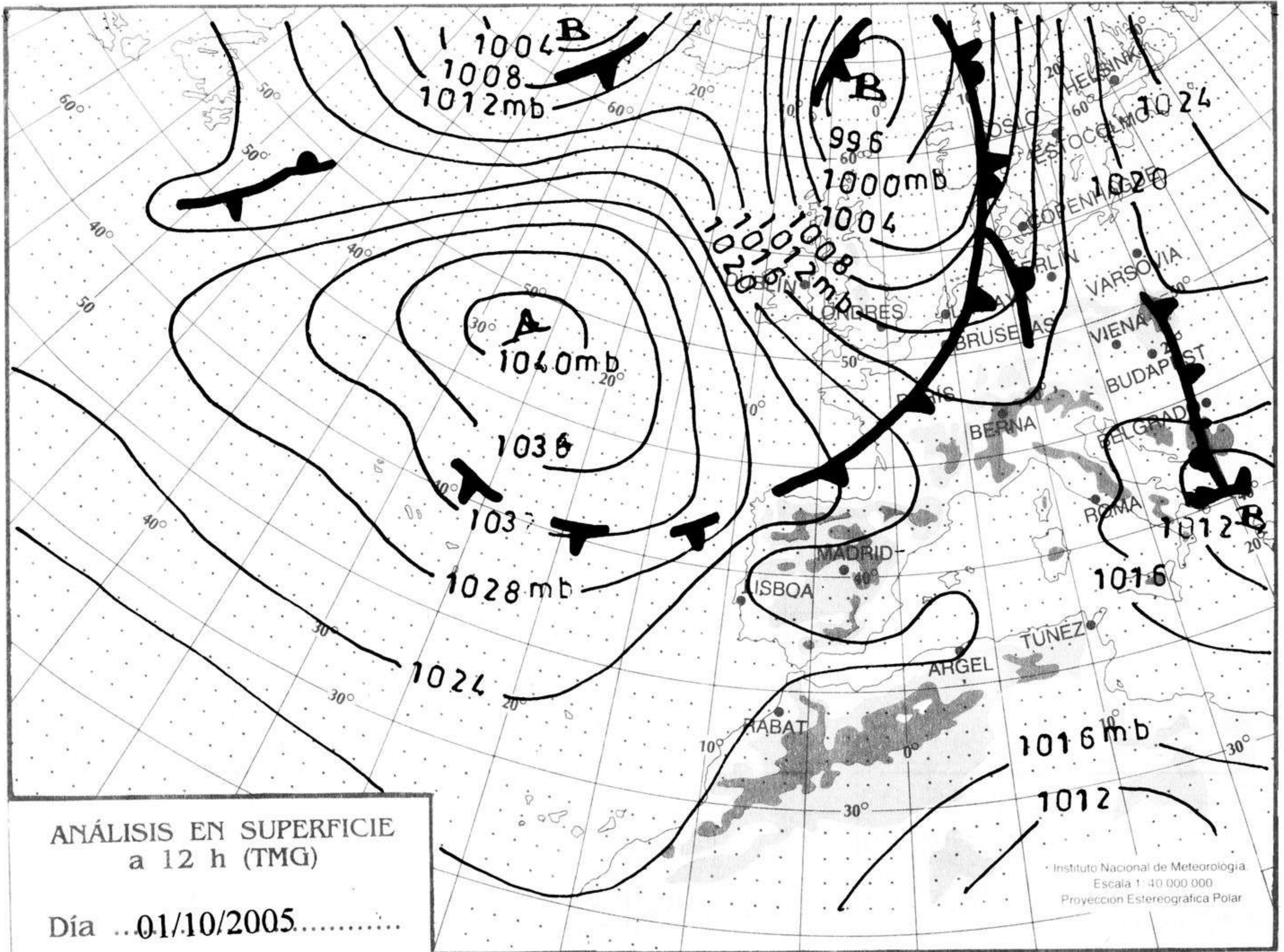
Número 275. Domingo 2 de octubre de 2005

ESTACIONES	TEMPERATURA °C		PRECIPITACIÓN l/m2		HORAS DE SOL (3)	ESTACIONES	TEMPERATURA °C		PRECIPITACIÓN l/m2		HORAS DE SOL (3)
	MÁX (1)	MÍN (2)	DÍA (1)	NOCHE (2)			MÁX (1)	MÍN (2)	DÍA (1)	NOCHE (2)	
<b>C.A. DE GALICIA</b>						JAÉN	29,9	18,6			-
A CORUÑA	24,4	15,5			10,1	MÁLAGA	25,9	18,9			10,2
SANTIAGO DE COMPOSTELA	29,1	13,9			8,5	SEVILLA	34,6	18,1			9,8
LUGO	28,5	9,9			-	<b>CIUDAD A. DE CEUTA</b>					
OURENSE	33,2	12			-	CEUTA	23,4	18,9			-
PONTEVEDRA	29,1	14,1			10,9	<b>CIUDAD A. DE MELILLA</b>					
<b>C.A. PRINCIPADO DE ASTURIAS</b>						MELILLA	23,5	18,1			5,1
OVIEDO	24,5	13,4			11,3	<b>C.A. DE EXTREMADURA</b>					
<b>C.A. DE CANTABRIA</b>						BADAJOS	34,4	14,1			10,6
SANTANDER	21,4	16,1			10,8	MÉRIDA	35,4	12,8			-
<b>C.A. DEL PAÍS VASCO</b>						CÁCERES	31,9	17,1			10,5
BILBAO	25,9	12,4			10,3	<b>C.A. DE CASTILLA Y LEÓN</b>					
SAN SEBASTIÁN	19,8	15,1			8,7	ÁVILA	26,6	9,1			9,8
VITORIA	25,1	7,1			10,1	BURGOS	26,5	6,9			10,5
<b>C.A. DE LA RIOJA</b>						LEÓN	25,8	10,4			11,2
LOGROÑO	28,8	13,8			-	PALENCIA	24,4	10,4			-
<b>C. FORAL DE NAVARRA</b>						SALAMANCA	27,5	4,6			10,5
PAMPLONA	24,5	11,6			10,7	SEGOVIA	26,9	11,8			10,8
<b>C.A. DE ARAGÓN</b>						SORIA	27,5	9,5			10,7
HUESCA	27,4	14,4			-	VALLADOLID	26,6	10,9			10,7
TERUEL	25,4	6,5			8,9	ZAMORA	27,5	9,5			9,7
ZARAGOZA	28,1	15,9			10,7	<b>C.A. DE CASTILLA-LA MANCHA</b>					
<b>C.A. DE CATALUÑA</b>						ALBACETE	25,4	-			-
BARCELONA	25,9	16,5			9	CIUDAD REAL	29,5	12,8			8,8
GIRONA	26,8	12,5			8,5	CUENCA	28,5	10,9			10,7
LLEIDA	26,6	10,9			-	GUADALAJARA	31,1	6,8			-
TARRAGONA	24,9	16,6			-	TOLEDO	31,2	12,1			10,6
<b>C.A. DE LES ILLES BALEARS</b>						<b>C. DE MADRID</b>					
PALMA DE MALLORCA	25,1	13,5			6,7	MADRID	32	11,2			10,2
IBIZA	25,9	16,8			5,5	<b>C.A. DE CANARIAS</b>					
MAHÓN	23,6	17			7	LAS PALMAS DE GRAN CANARIA	26,8	22,8	8	8	4,7
<b>C.A. VALENCIANA</b>						FUERTEVENTURA	26,2	23,1			6,8
ALICANTE	25,4	16,1			1,4	LANZAROTE	25,9	20,8			6,6
CASTELLÓN	26,4	16,4			-	SANTA CRUZ DE TENERIFE	26,2	22,9			1,8
VALENCIA	26,5	14,1			7,1	EL HIERRO	25,9	23,1	2	2	1,7
<b>C.A. DE LA REGIÓN DE MURCIA</b>						LA PALMA	24,8	22,8			0
MURCIA	27,8	18			-	<b>NOTA:</b>					
<b>C.A. DE ANDALUCÍA</b>						(1) Las máximas y precipitaciones del día son de 06 a 18 (hora TMG) de ayer.					
ALMERÍA	27,4	18,9			9,4	(2) Las mínimas y precipitaciones de la noche son de 18 de ayer a 06 (hora TMG) de hoy.					
CÁDIZ	28,4	20,4			-	(3) Las horas de sol son de ayer.					
CÓRDOBA	12,4	15,8			9,8	Las unidades utilizadas son: °C para la temperatura y litros por metro cuadrado para la precipitación					
GRANADA	30,2	10,2			10,5	Precipitación: Sin dato es cero. "ip": inapreciable. "-": Información no disponible					
HUELVA	-	16,1			6,5	Temperaturas y horas de sol: "-": Información no disponible					

## INFORMACIÓN GENERAL A LAS 06 (hora TMG)

Durante las últimas 24 horas los cielos han permanecido cubiertos con precipitaciones débiles en las Comunidades Cantábricas, Pirineos y el norte de Cataluña. Durante la madrugada han habido nubes de desarrollo al norte de Baleares con precipitaciones moderadas y tormentas en Mallorca y Menorca. Nuboso en Canarias y despejado en el resto del territorio nacional. Nieblas o brumas en las Comunidades Cantábricas, Murcia, en la costa mediterránea y en Canarias. Las temperaturas mínimas han descendido moderadamente en Galicia, Asturias y noroeste de Castilla y León. Han ascendido ligeramente en el sureste peninsular y Baleares. Descendieron ligeramente en el norte de Navarra, la Rioja, Norte de Aragón y en Cataluña, y sin cambios significativos en el resto de España. Viento moderado a fuerte del NE en el litoral de Finisterre, del NW moderado a fuerte en el Valle del Ebro, León y País Vasco. Viento flojo variable en el resto de España.

Teléfonos del servicio de información meteorológica TELETIEMPO: Teletiempo general: 807 170 365, predicción para capitales de municipios españoles y datos de estaciones. Teletiempo marítimo: 807 170 37X, donde X es: 0 (Baleares), 1 (Mediterráneo), 2 (costera de Cantábrico y Galicia), 3 (costera de Canarias y Andalucía Occidental) y 4 (alta mar Atlántico). Teletiempo de montaña: 807 170 38Y, donde Y es: 0 (Pirineos), 1 (Picos de Europa), 2 (Sierra de Madrid), 3 (Sistema Ibérico), 4 (Sierra Nevada) y 5 (Sierra de Gredos). Teletiempo internacional: 807 170 388. TARIFAS: Coste máximo por minuto (IVA incluido) de 0,41 € en llamadas desde teléfonos de la red fija y de 0,76 € en llamadas desde teléfono móvil (los primeros 20 segundos tienen el coste de la tarifa soporte del operador de acceso).

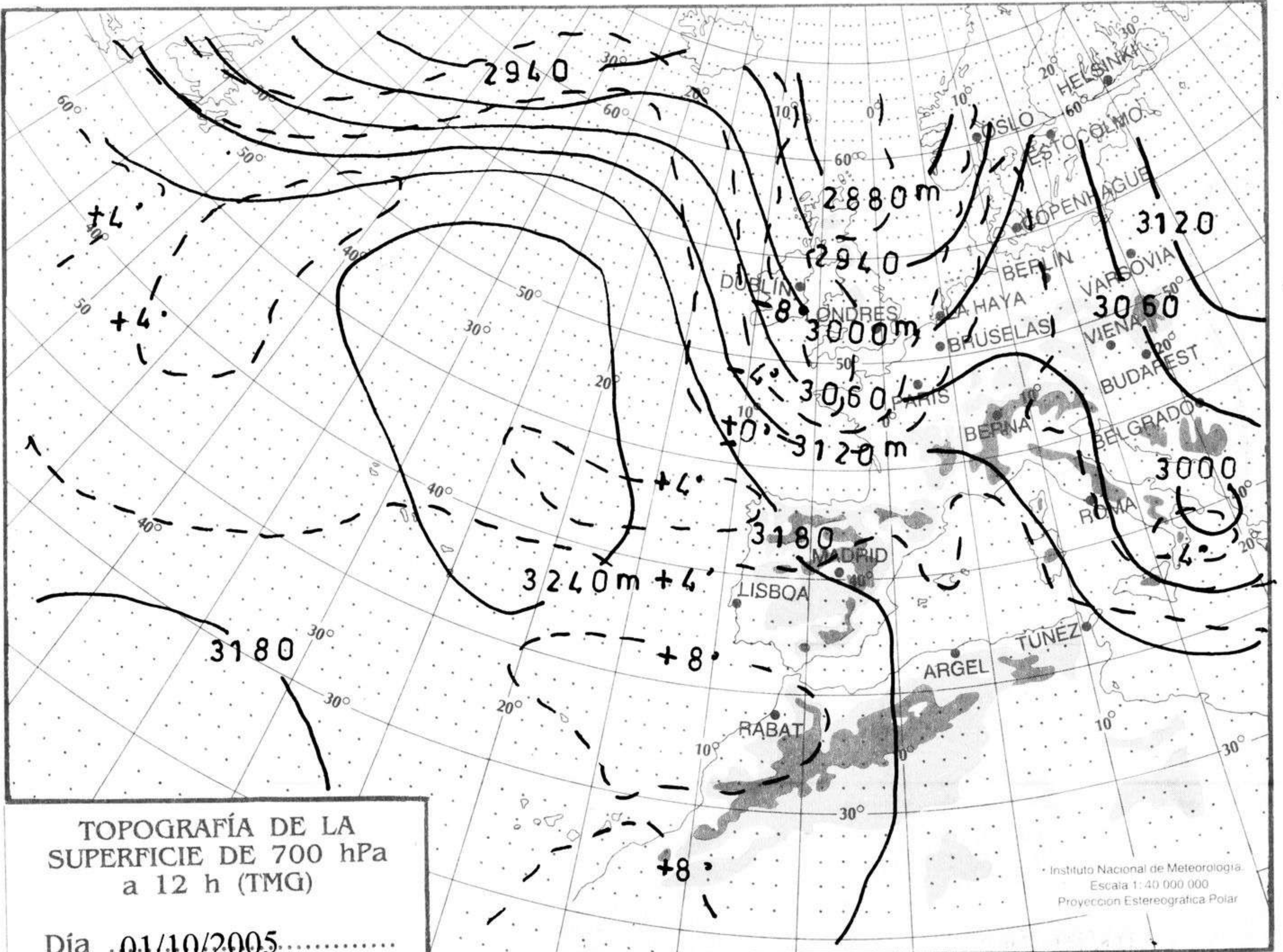


mm  
800  
790  
780  
770  
760  
750  
740  
730  
720  
710  
700

nudos  
110  
100  
90  
80  
70  
60  
50  
40  
30  
20  
10

hPa

1060  
1050  
1040  
1030  
1020  
1010  
1000  
990  
980  
970  
960  
950  
940



km./h.

200  
190  
180  
170  
160  
150  
140  
130  
120  
110  
100  
90  
80  
70  
60  
50  
40  
30  
20  
10

