

BOLETÍN Meteorológico



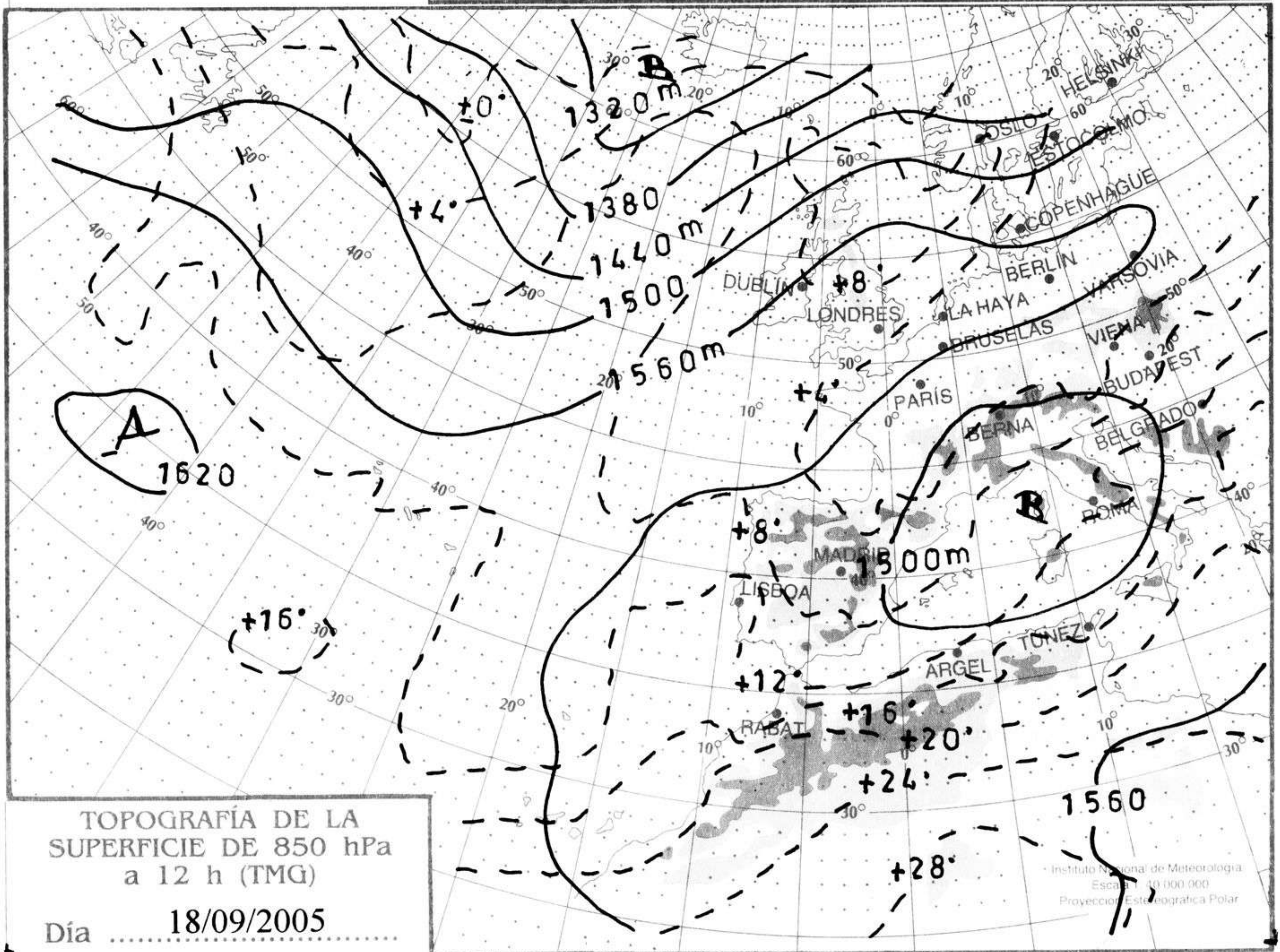
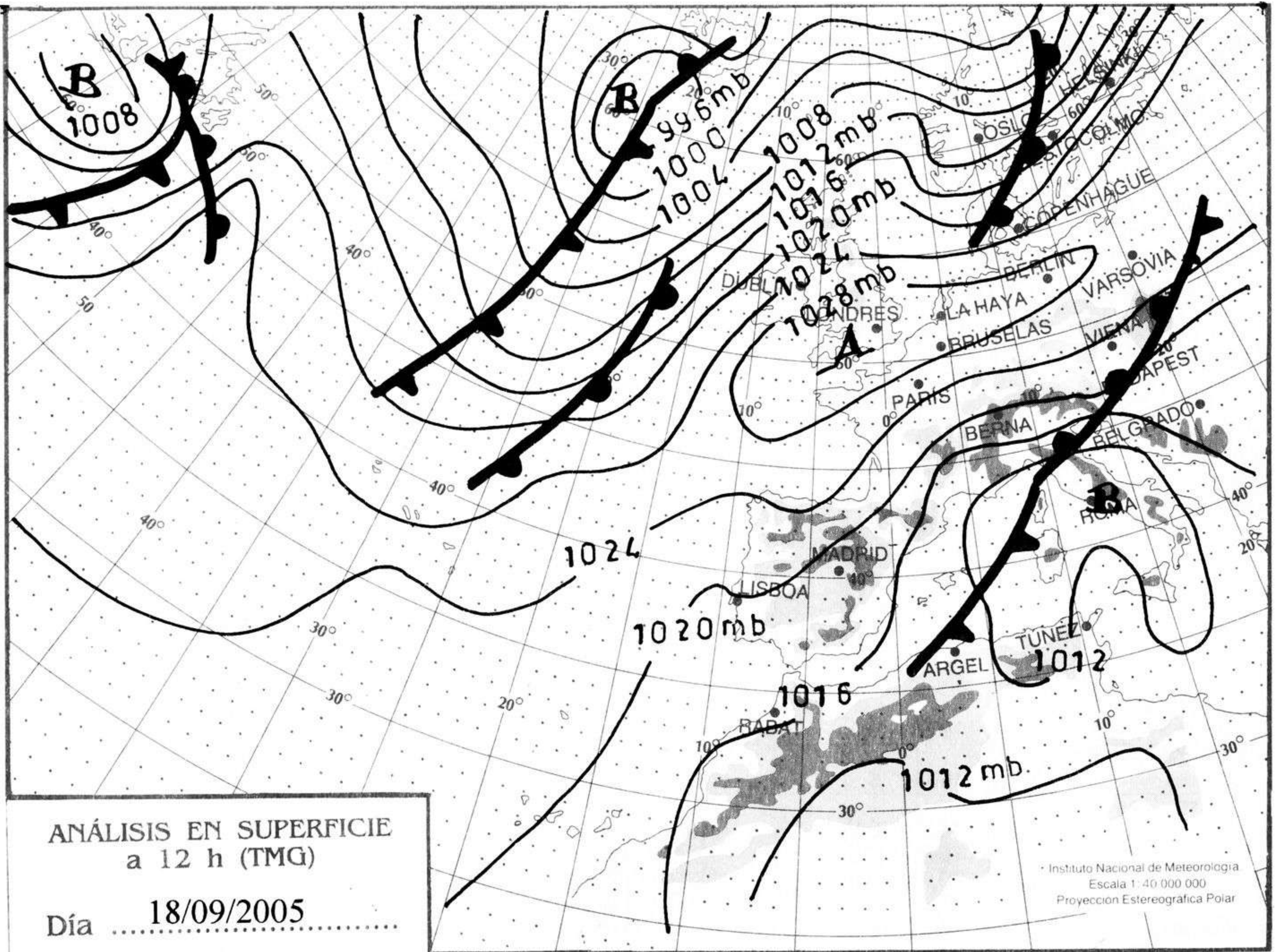
Ministerio de Medio Ambiente
Instituto Nacional de Meteorología

Número 262. Lunes 19 de septiembre de 2005

ESTACIONES	TEMPERATURA °C		PRECIPITACIÓN l/m2		HORAS DE SOL (3)	ESTACIONES	TEMPERATURA °C		PRECIPITACIÓN l/m2		HORAS DE SOL (3)
	MÁX (1)	MÍN (2)	DÍA (1)	NOCHE (2)			MÁX (1)	MÍN (2)	DÍA (1)	NOCHE (2)	
C.A. DE GALICIA						JAÉN	19,9	11,9			-
A CORUÑA	22,4	12,1			10,6	MÁLAGA	29,8	18,1			11,1
SANTIAGO DE COMPOSTELA	21,6	9,6			9,5	SEVILLA	27,1	13,8			8,4
LUGO	20,8	2,9			11	CIUDAD A. DE CEUTA					
OURENSE	26,2	6,9			-	CEUTA	25,5	17,6			10
PONTEVEDRA	22,9	11,5			11,7	CIUDAD A. DE MELILLA					
C.A. PRINCIPADO DE ASTURIAS						MELILLA	25,9	18,1			9,4
OVIEDO	20,4	6,6			7,8	C.A. DE EXTREMADURA					
C.A. DE CANTABRIA						BADAJOS	25,5	7,8			11,1
SANTANDER	19,8	12,1			8,4	MÉRIDA	-	-			-
C.A. DEL PAÍS VASCO						CÁCERES	23,9	8,8			10,9
BILBAO	18,6	8,1			5,7	C.A. DE CASTILLA Y LEÓN					
SAN SEBASTIÁN	16,4	11,5			10,6	ÁVILA	16,1	2,5			11,8
VITORIA	15,9	2,4			9,2	BURGOS	16,6	1,0			10,3
C.A. DE LA RIOJA						LEÓN	20,5	3,1			12
LOGROÑO	19,8	8,1			11,4	PALENCIA	15,5	2,8			-
C. FORAL DE NAVARRA						SALAMANCA	18,9	1,5			10,9
PAMPLONA	16,4	5,9			11,3	SEGOVIA	16,9	3,4			11,7
C.A. DE ARAGÓN						SORIA	16,8	1,9			10,4
HUESCA	24,2	6,8			-	VALLADOLID	18,4	3,9			11,5
TERUEL	16,9	0,5			10,1	ZAMORA	19,4	4,1			9,6
ZARAGOZA	20,9	10,8			11,6	C.A. DE CASTILLA-LA MANCHA					
C.A. DE CATALUÑA						ALBACETE	18,8	4,9			11,2
BARCELONA	22,6	12,4			9,5	CIUDAD REAL	21,4	7,4			10,1
GIRONA	22,6	9,2			4	CUENCA	19,6	3,4			11
LLEIDA	25,1	6,6			11,2	GUADALAJARA	21,7	-			-
TARRAGONA	24,2	12,2			-	TOLEDO	-	6,5			11,3
C.A. DE LES ILLES BALEARS						C. DE MADRID					
PALMA DE MALLORCA	20,9	10,9	1		1	MADRID	23,1	5,4			11,6
IBIZA	20,0	13,4	15		-	C.A. DE CANARIAS					
MAHÓN	20,0	12,5			0,2	LAS PALMAS DE GRAN CANARIA	26,6	21,4			5,9
C.A. VALENCIANA						FUERTEVENTURA	28,2	22,5			10,6
ALICANTE	23,9	11,6			7,3	LANZAROTE	28,5	19,9			7,5
CASTELLÓN	24,9	14,5			10	SANTA CRUZ DE TENERIFE	26,9	21,8			10
VALENCIA	25,4	12,9			10,2	EL HIERRO	25,8	22,9			8,9
C.A. DE LA REGIÓN DE MURCIA						LA PALMA	27,4	20,9		3	9,7
MURCIA	23,6	11,8			10,3	NOTA:					
C.A. DE ANDALUCÍA						(1) Las máximas y precipitaciones del día son de 06 a 18 (hora TMG) de ayer.					
ALMERÍA	23,4	16,8			7,3	(2) Las mínimas y precipitaciones de la noche son de 18 de ayer a 06 (hora TMG) de hoy.					
CÁDIZ	23,4	17,9			-	(3) Las horas de sol son de ayer.					
CÓRDOBA	25,8	10,4			-	Las unidades utilizadas son: °C para la temperatura y litros por metro cuadrado para la precipitación					
GRANADA	23,6	4,1			11,1	Precipitación: Sin dato es cero. "ip": inapreciable. "-": Información no disponible					
HUELVA	28,4	13,2			-	Temperaturas y horas de sol: "-": Información no disponible					

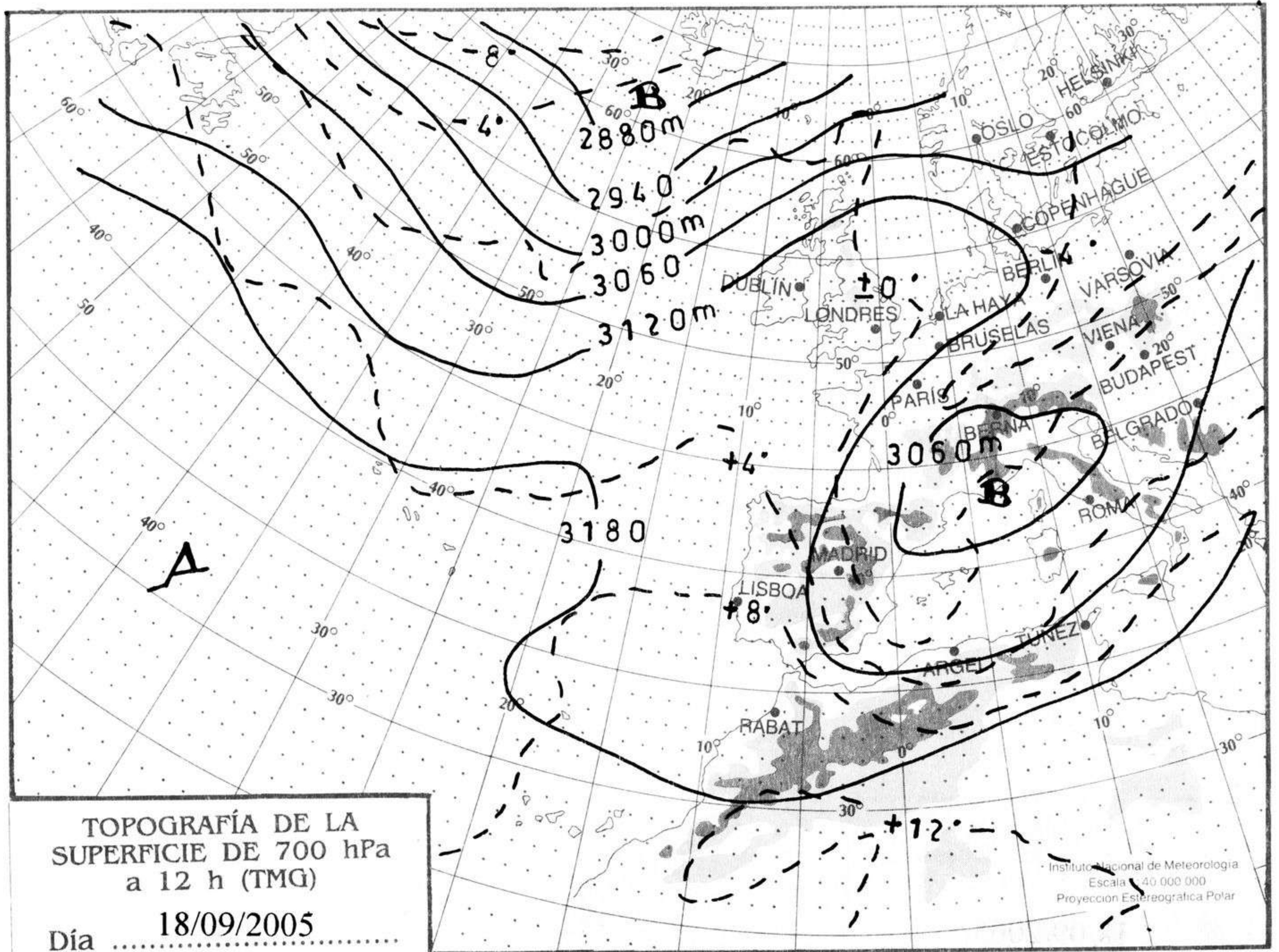
INFORMACIÓN GENERAL A LAS 06 (hora TMG)

Durante las últimas 24 horas ha estado muy nuboso en Baleares, con chubascos durante el día de ayer. Nuboso en Pirineos y nordeste de Cataluña y de madrugada en el área del Estrecho, Melilla y costa de Málaga. Intervalos nubosos en Canarias, con alguna precipitación débil de madrugada en la isla de La Palma. Poco nuboso en el resto. Brumas de madrugada en la costa de Málaga y puntos de Castilla y León. Las temperaturas mínimas han descendido de forma débil a moderada en toda la península y Baleares, excepto en la zona centro, donde han permanecido sin cambios. Sin cambios en Canarias. Viento moderado del NW en el Valle del Ebro, con intervalos de fuerte en el extremo nordeste de Gerona. Moderado del N en Menorca.



hPa

1060
1050
1040
1030
1020
1010
1000
990
980
970
960
950
940



km/h.

200
190
180
170
160
150
140
130
120
110
100
90
80
70
60
50
40
30
20
10

