

# BOLETÍN Meteorológico



Ministerio de Medio Ambiente  
Instituto Nacional de Meteorología

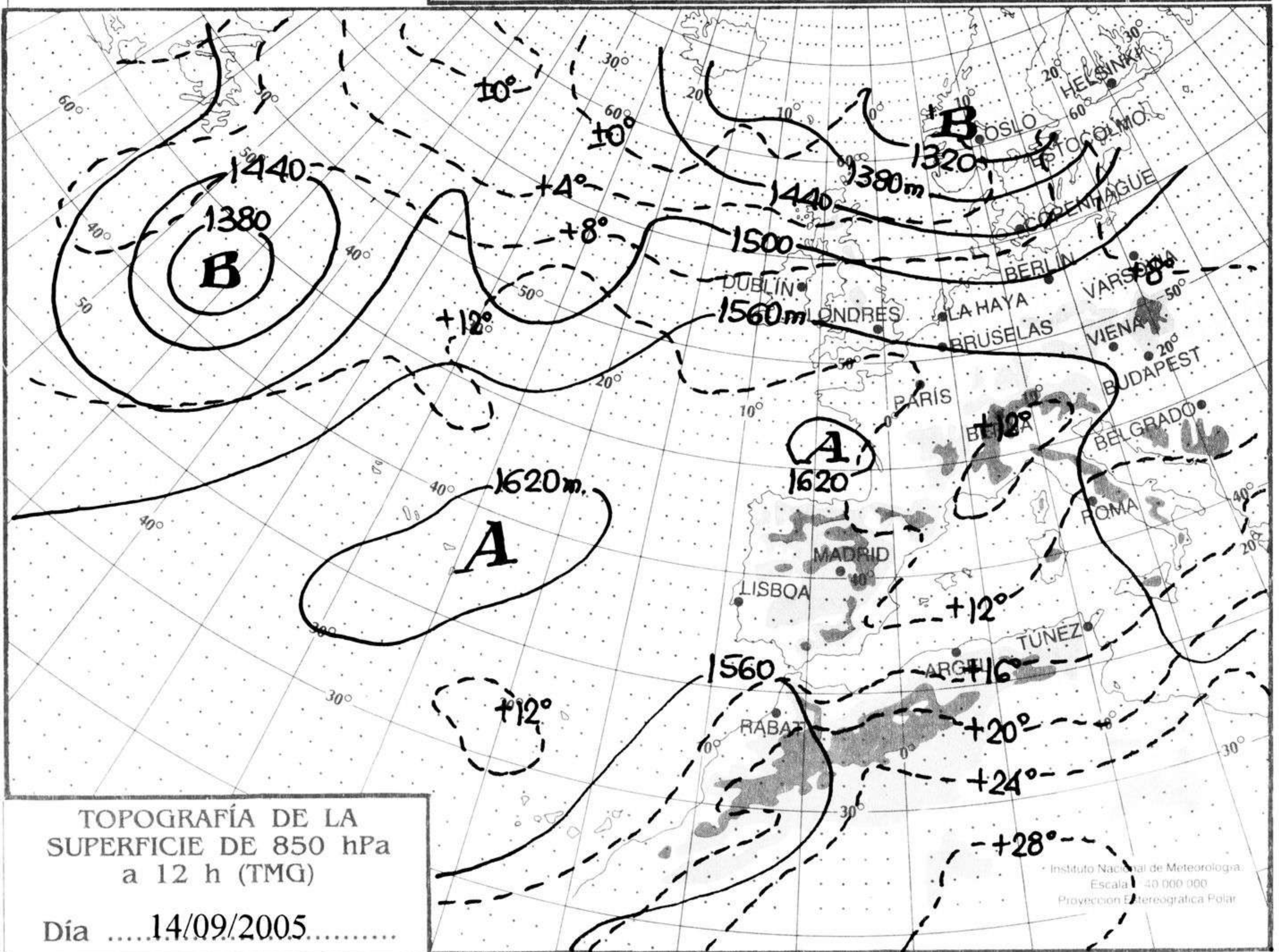
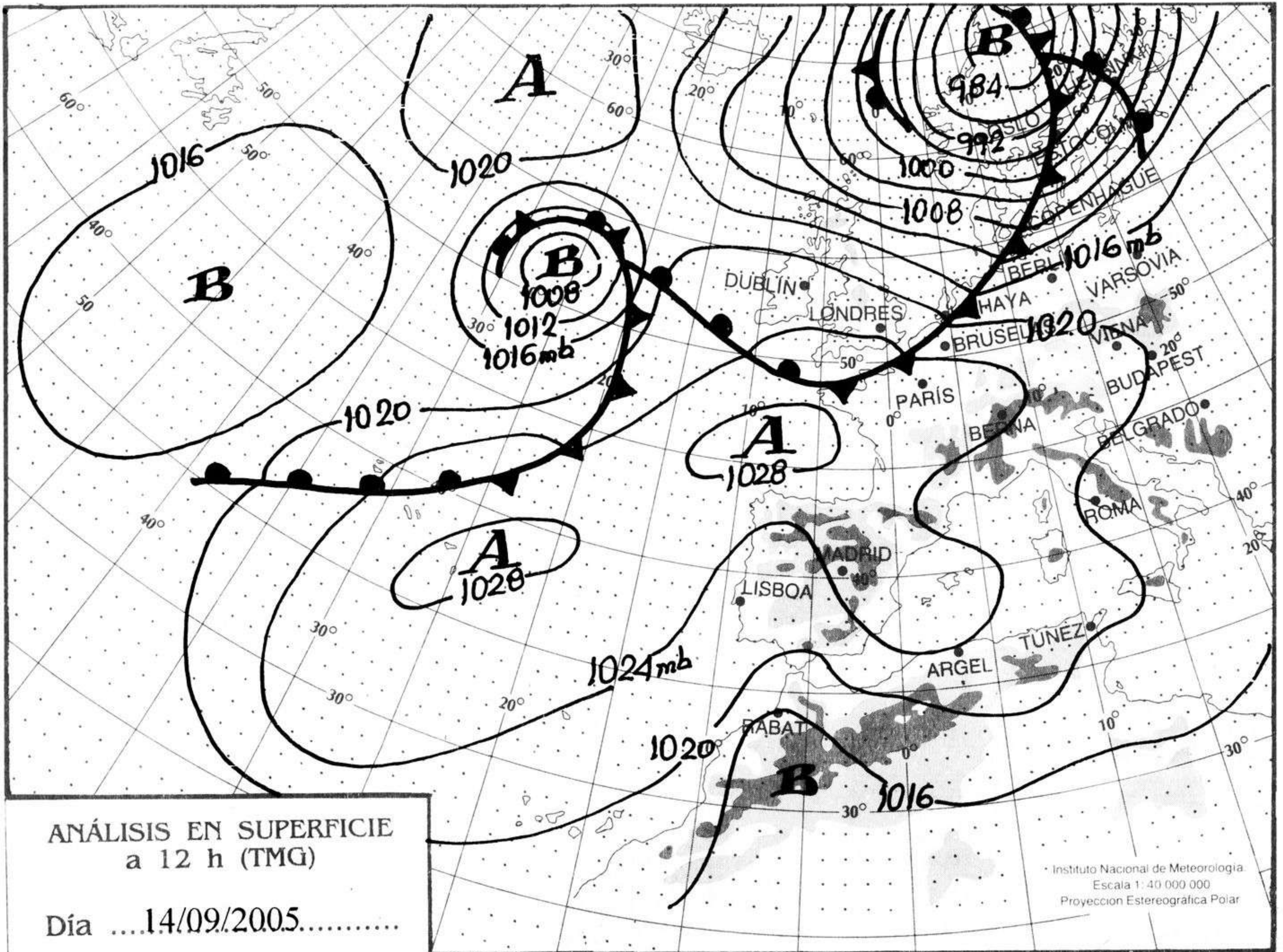
Número 258. Jueves 15 de septiembre de 2005

ESTACIONES	TEMPERATURA °C		PRECIPITACIÓN Um2		HORAS DE SOL (3)	ESTACIONES	TEMPERATURA °C		PRECIPITACIÓN Um2		HORAS DE SOL (3)
	MÁX (1)	MÍN (2)	DÍA (1)	NOCHE (2)			MÁX (1)	MÍN (2)	DÍA (1)	NOCHE (2)	
<b>C.A. DE GALICIA</b>						JAÉN	29,4	22,4			10,2
A CORUÑA	25,5	16,6			9,9	MÁLAGA	26,8	20,1			5,6
SANTIAGO DE COMPOSTELA	30,1	14,4			10,3	SEVILLA	32,1	-			-
LUGO	28,4	11,9			8,3	<b>CIUDAD A. DE CEUTA</b>					
OURENSE	33,1	-			-	CEUTA	22,9	-	39		-
PONTEVEDRA	29,9	17,9			11,8	<b>CIUDAD A. DE MELILLA</b>					
<b>C.A. PRINCIPADO DE ASTURIAS</b>						MELILLA	25,1	22,5			0,6
OVIEDO	24,6	14,4			9,9	<b>C.A. DE EXTREMADURA</b>					
<b>C.A. DE CANTABRIA</b>						BADAJOS	32,8	15,1			11,4
SANTANDER	22,6	17			10,7	MÉRIDA	32,4	-			-
<b>C.A. DEL PAÍS VASCO</b>						CÁCERES	31,4	17,8			11,1
BILBAO	25,4	14,5			7,7	<b>C.A. DE CASTILLA Y LEÓN</b>					
SAN SEBASTIÁN	21,1	15,8			7,8	ÁVILA	27,4	12,4			10
VITORIA	23,6	12,1			9,1	BURGOS	26,9	9,5			10,1
<b>C.A. DE LA RIOJA</b>						LEÓN	26,8	11,4			11,9
LOGROÑO	28,4	11,8			10,8	PALENCIA	24,4	-			-
<b>C. FORAL DE NAVARRA</b>						SALAMANCA	27,4	8,1			10,9
PAMPLONA	25,5	11,5			9,6	SEGOVIA	26,5	13,8			11,5
<b>C.A. DE ARAGÓN</b>						SORIA	26,8	8,9			10,7
HUESCA	28,1	-			-	VALLADOLID	27,4	12,5			11,3
TERUEL	26,5	9,5			10	ZAMORA	28,4	12,1			11
ZARAGOZA	28,6	16,5			11,3	<b>C.A. DE CASTILLA-LA MANCHA</b>					
<b>C.A. DE CATALUÑA</b>						ALBACETE	27,1	12,8			11,5
BARCELONA	27	18,5			11,2	CIUDAD REAL	28,6	15,1			10,5
GIRONA	27,9	13,9			10,7	CUENCA	27,5	11,6			11
LLEIDA	28,9	13,6			9,9	GUADALAJARA	29,1	7,9			11,1
TARRAGONA	26,9	-			-	TOLEDO	30	16,8			11,4
<b>C.A. DE LES ILLES BALEARS</b>						<b>C. DE MADRID</b>					
PALMA DE MALLORCA	26,9	14,5			9,5	MADRID	29,4	13,1			11,5
IBIZA	27,6	17,6			9	<b>C.A. DE CANARIAS</b>					
MAHÓN	26,9	18,4			8,1	LAS PALMAS DE GRAN CANARIA	27,1	22			11,1
<b>C.A. VALENCIANA</b>						FUERTEVENTURA	29,5	22,2			10,6
ALICANTE	26,8	16,8			10,4	LANZAROTE	29,4	20,8			9,6
CASTELLÓN	28,8	19,1			11,3	SANTA CRUZ DE TENERIFE	28,4	21,2			10,7
VALENCIA	28,4	14,5			10,7	EL HIERRO	25,4	22,9			6,7
<b>C.A. DE LA REGIÓN DE MURCIA</b>						LA PALMA	27,5	21,6			9,3
MURCIA	28,4	18,1			10,1	<b>NOTA:</b>					
<b>C.A. DE ANDALUCÍA</b>						(1) Las máximas y precipitaciones del día son de 06 a 18 (hora TMG) de ayer.					
ALMERÍA	29,8	23,9			8	(2) Las mínimas y precipitaciones de la noche son de 18 de ayer a 06 (hora TMG) de hoy.					
CÁDIZ	26,1	-			-	(3) Las horas de sol son de ayer.					
CÓRDOBA	33,5	18			10,7	Las unidades utilizadas son: °C para la temperatura y litros por metro cuadrado para la precipitación					
GRANADA	29,4	14,4			8,9	Precipitación: Sin dato es cero. "ip": inapreciable. "-": Información no disponible					
HUELVA	32,1	19,1			10,2	Temperaturas y horas de sol: "-": Información no disponible					

## INFORMACIÓN GENERAL A LAS 06 (hora TMG)

En las últimas 24 horas ha estado nuboso en Andalucía, Ceuta y Melilla, con tormentas aisladas en el golfo de Cádiz. Ha habido nieblas en Galicia y puntos de la Meseta norte. Las temperaturas mínimas han ascendido ligera a moderadamente. Viento de Levante fuerte en el Estrecho y moderado en el Golfo de Cádiz, mar de Alborán y litoral Mediterráneo andaluz, y del N y NE moderado en Canarias.





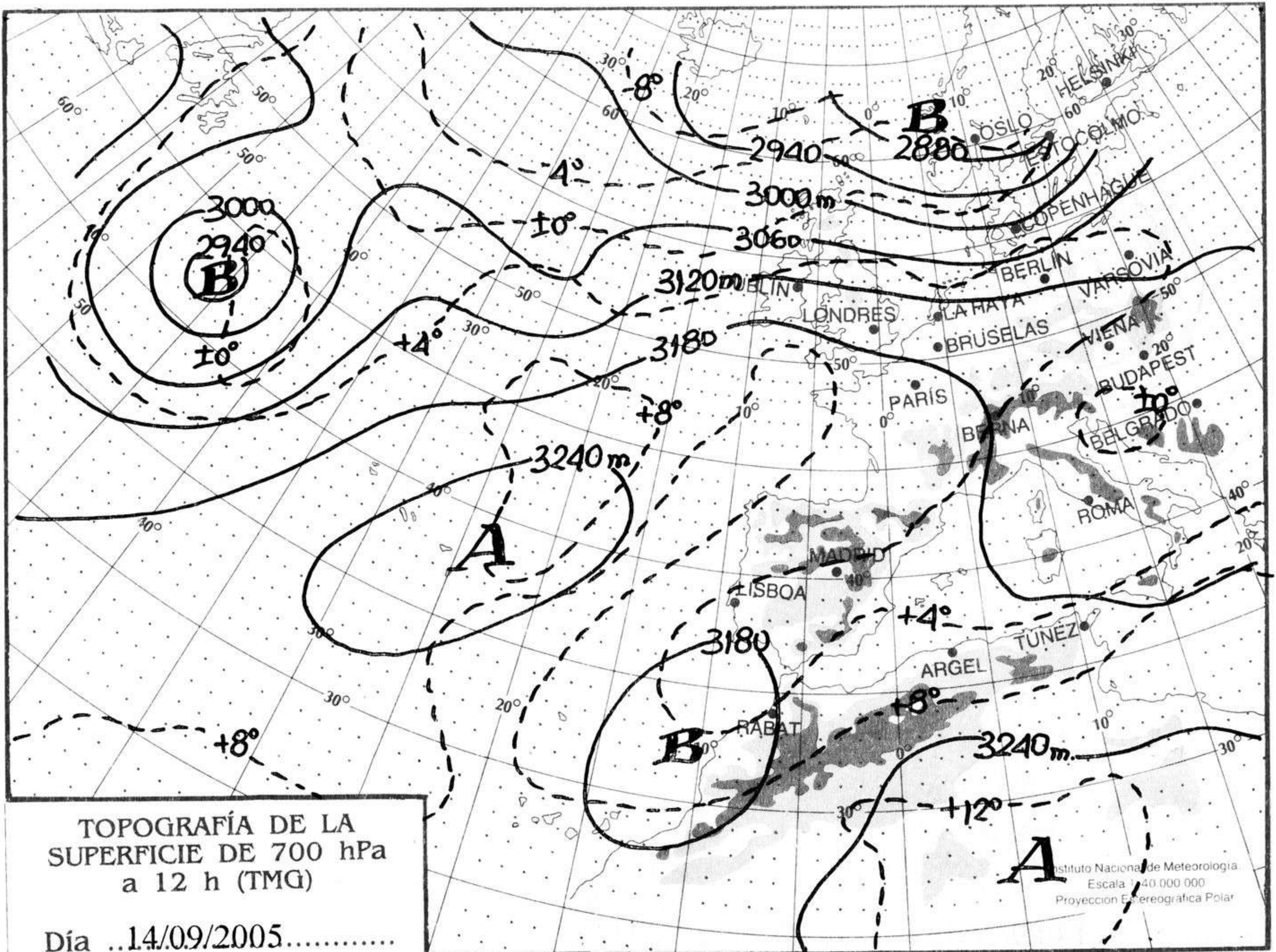
mm  
800  
790  
780  
770  
760  
750  
740  
730  
720  
710  
700

nudos  
110  
100  
90  
80  
70  
60  
50  
40  
30  
20  
10



hPa

1060  
1050  
1040  
1030  
1020  
1010  
1000  
990  
980  
970  
950  
950  
940



km/h

200  
190  
180  
170  
160  
150  
140  
130  
120  
110  
100  
90  
80  
70  
60  
50  
40  
30  
20  
10

