

BOLETÍN Meteorológico



Ministerio de Medio Ambiente
Instituto Nacional de Meteorología

Número 246. Sábado 3 de septiembre de 2005

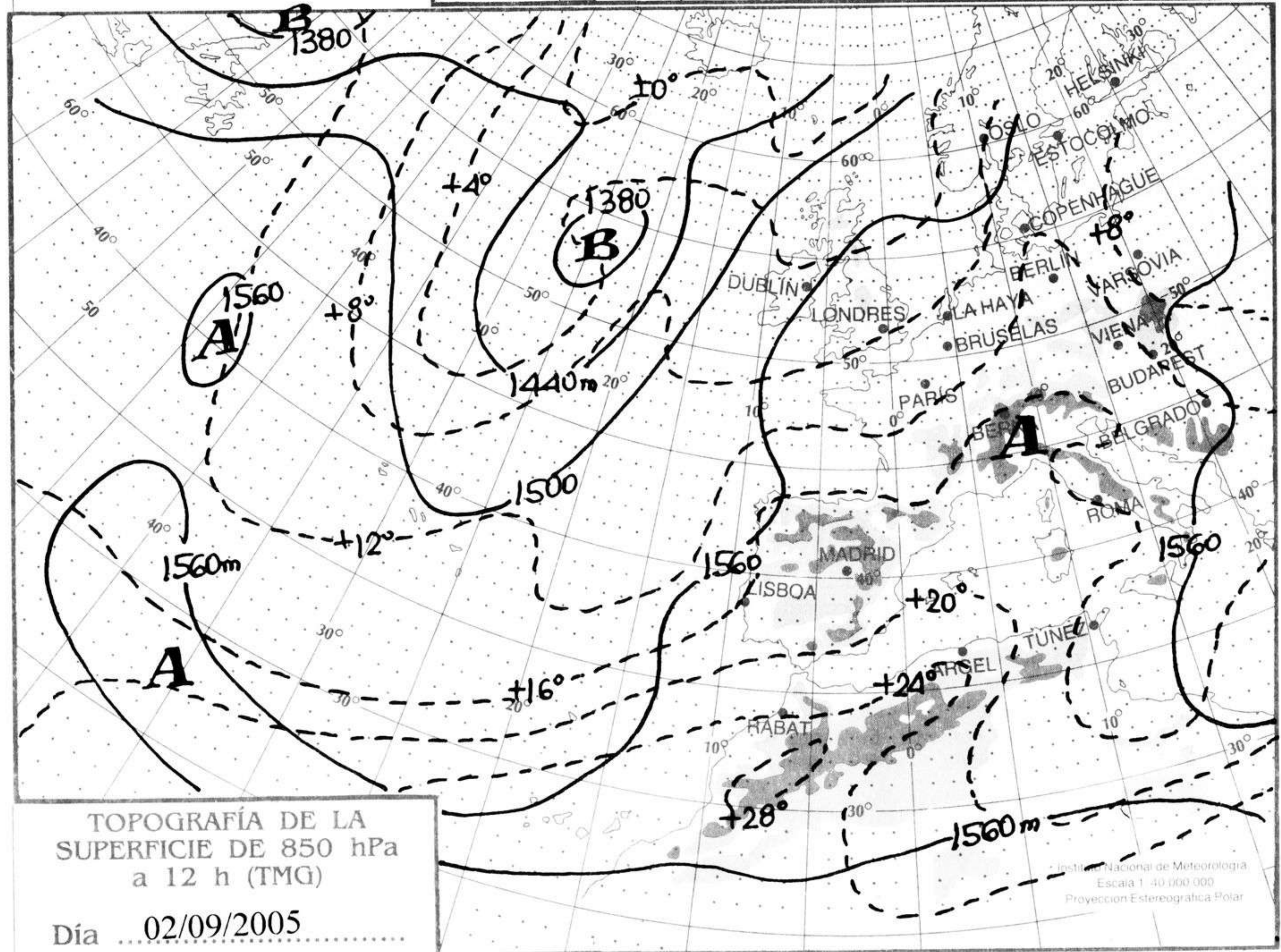
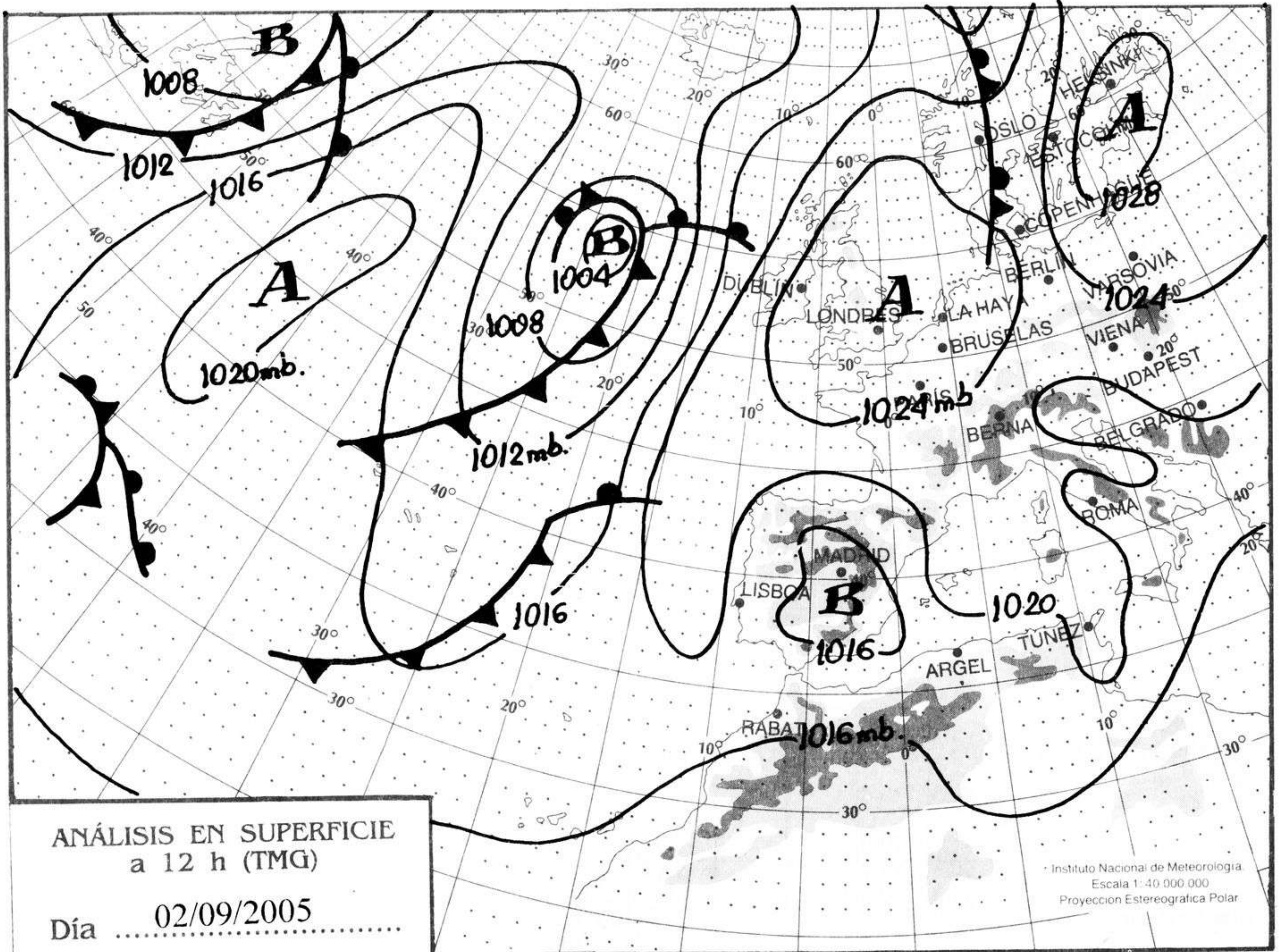
Ministerio de Medio Ambiente. Prohibida su reproducción total o parcial por cualquier medio sin autorización expresa por escrito.
 Instituto Nacional de Meteorología. C/ Leonardo Prieto Castro, 8. Ciudad Universitaria. 28040 Madrid. NIPD. 310-05-009-6

ESTACIONES	TEMPERATURA °C		PRECIPITACIÓN l/m2		HORAS DE SOL (3)	ESTACIONES	TEMPERATURA °C		PRECIPITACIÓN l/m2		HORAS DE SOL (3)
	MÁX (1)	MÍN (2)	DÍA (1)	NOCHE (2)			MÁX (1)	MÍN (2)	DÍA (1)	NOCHE (2)	
C.A. DE GALICIA						JAÉN	32,4	20,9			-
A CORUÑA	24,9	15,4			6	MÁLAGA	29,1	22,6			9,6
SANTIAGO DE COMPOSTELA	29,6	13,4			10,5	SEVILLA	35,6	21,9			10,5
LUGO	32,4	11,4			-	CIUDAD A. DE CEUTA					
OURENSE	34,8	13,6			-	CEUTA	27,4	22			-
PONTEVEDRA	22,6	15,2			-	CIUDAD A. DE MELILLA					
C.A. PRINCIPADO DE ASTURIAS						MELILLA	26,4	23,4			0,5
OVIEDO	28,8	16,5			9	C.A. DE EXTREMADURA					
C.A. DE CANTABRIA						BADAJOS	35,4	16,9			11,5
SANTANDER	24,1	19,4			10,4	MÉRIDA	36,4	15,9			-
C.A. DEL PAIS VASCO						CÁCERES	34,8	18,9			11,5
BILBAO	30,8	19,9			9,8	C.A. DE CASTILLA Y LEÓN					
SAN SEBASTIÁN	26,4	22,9			10,1	ÁVILA	30,2	18,5			10,3
VITORIA	31,4	16,1			9,5	BURGOS	32,6	13,8			10,6
C.A. DE LA RIOJA						LEÓN	29,1	15,1			12
LOGROÑO	32,4	21,1			10	PALENCIA	30,4	15,5	0,4		-
C. FORAL DE NAVARRA						SALAMANCA	32,4	11,6			11,2
PAMPLONA	32,5	19,4			10,7	SEGOVIA	31,4	20,1			11,8
C.A. DE ARAGÓN						SORIA	30,1	14,8			9,1
HUESCA	31,6	19,9			-	VALLADOLID	32,8	16,5			12
TERUEL	30,9	12,4			10,3	ZAMORA	33,4	15,5			11
ZARAGOZA	33,2	20,6			9,2	C.A. DE CASTILLA-LA MANCHA					
C.A. DE CATALUÑA						ALBACETE	31,6	16,5			11,1
BARCELONA	29,4	21,1			10,9	CIUDAD REAL	34,5	19,4			10,5
GIRONA	31,3	17,8			10,3	CUENCA	31,1	17,8			11,5
LLEIDA	33,1	17,1			11,3	GUADALAJARA	32,5	14,5			-
TARRAGONA	27,9	20,8			-	TOLEDO	35,5	20,5			10,8
C.A. DE LES ILLES BALEARS						C. DE MADRID					
PALMA DE MALLORCA	34,4	16,4			11,2	MADRID	34,9	18,6			10,5
IBIZA	29,8	23,2			11,1	C.A. DE CANARIAS					
MAHÓN	30,2	19,9			11,1	LAS PALMAS DE GRAN CANARIA	27,4	21,4			9,8
C.A. VALENCIANA						FUERTEVENTURA	27,4	23,8			8,3
ALICANTE	29,8	20			11	LANZAROTE	33,6	22,5			9,8
CASTELLÓN	30,1	20,6			-	SANTA CRUZ DE TENERIFE	27,4	22,5			9,4
VALENCIA	29,9	17			9,7	EL HIERRO	26,1	23,4			7
C.A. DE LA REGIÓN DE MURCIA						LA PALMA	27,6	21,9			5,5
MURCIA	31,9	20,8			10	NOTA:					
C.A. DE ANDALUCÍA						(1) Las máximas y precipitaciones del día son de 06 a 18 (hora TMG) de ayer.					
ALMERÍA	32,9	21,8			10,3	(2) Las mínimas y precipitaciones de la noche son de 18 de ayer a 06 (hora TMG) de hoy.					
CÁDIZ	28,8	23			-	(3) Las horas de sol son de ayer.					
CÓRDOBA	36,9	20,5			11,5	Las unidades utilizadas son: °C para la temperatura y litros por metro cuadrado para la precipitación					
GRANADA	33,8	15,8			11	Precipitación: Sin dato es cero. "ip": inapreciable. "-": Información no disponible					
HUELVA	31,5	19,6			-	Temperaturas y horas de sol: "-": Información no disponible					

INFORMACIÓN GENERAL A LAS 06 (hora TMG)

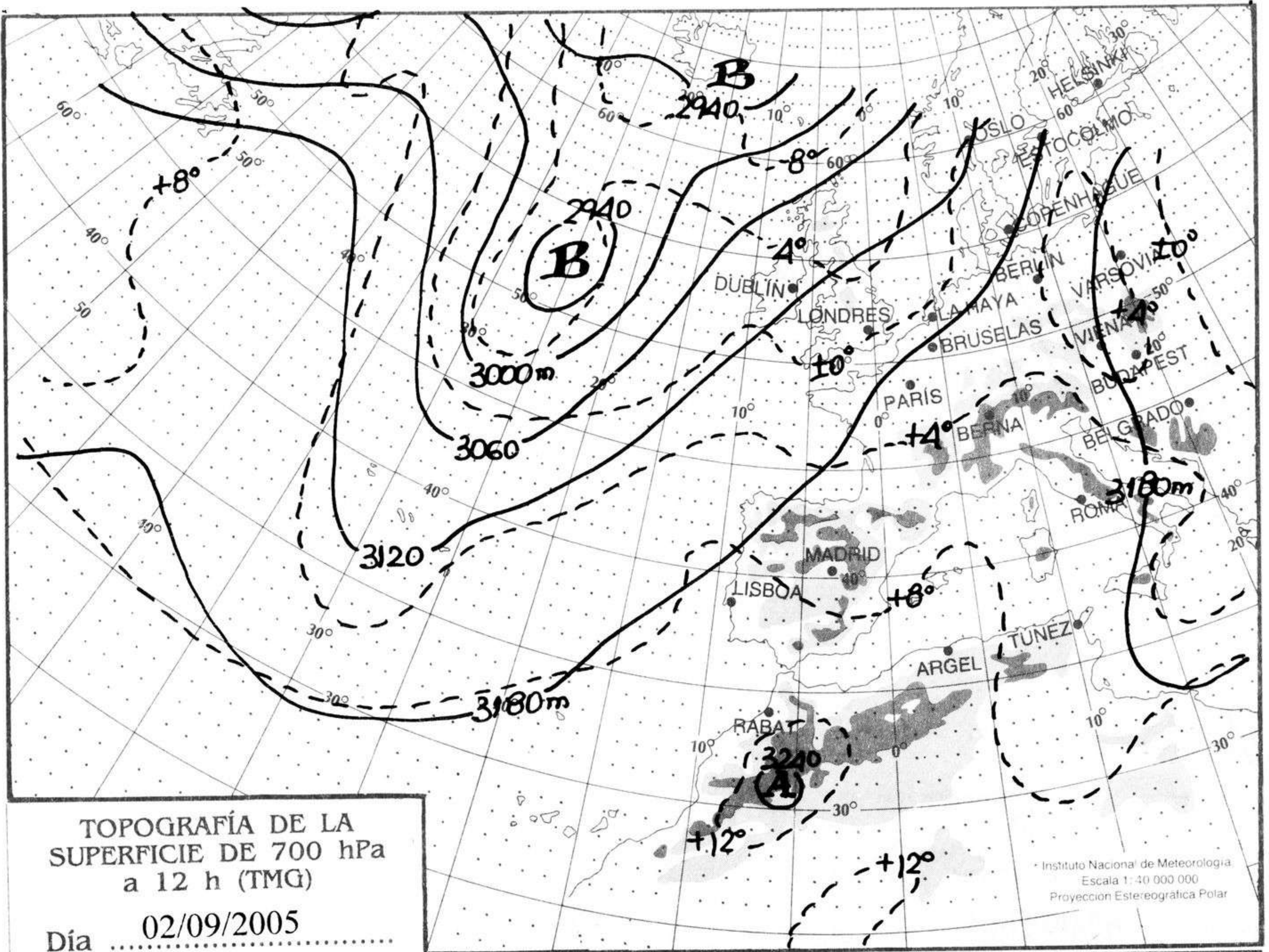
En las últimas 24 horas ha estado poco nuboso de madrugada, con nieblas y nubes bajas en las costas gallegas y cantábricas, así como en algunos puntos del litoral mediterráneo. Esta nubosidad ha ido disminuyendo durante el día de ayer. Se formó nubosidad de evolución diurna en el Sistema Ibérico y Pirineos, llegando a producirse algunas tormentas aisladas por la tarde en ambos sistemas. Poco nuboso o despejado en el resto. Las temperaturas mínimas han experimentado un ligero ascenso en el cuadrante suroccidental de la península, no variando de forma significativa en el resto del territorio nacional. El viento ha soplado moderado del Noreste en Canarias y del Este en zonas del litoral cantábrico y de Almería. Flojos variables en el resto de España.

Teléfonos del servicio de información meteorológica TELETIEMPO: Teletiempos general: 807 170 365, predicción para capitales de municipios españoles y datos de estaciones. Teletiempos marítimo: 807 170 37X, donde X es: 0 (Baleares), 1 (Mediterráneo), 2 (costera de Cantábrico y Galicia), 3 (costera de Canarias y Andalucía Occidental) y 4 (alta mar Atlántico). Teletiempos de montaña: 807 170 38Y, donde Y es: 0 (Pirineos), 1 (Picos de Europa), 2 (Sierra de Madrid), 3 (Sistema Ibérico), 4 (Sierra Nevada) y 5 (Sierra de Gredos). Teletiempos internacional: 807 170 388. **TARIFAS:** Coste máximo por minuto (IVA incluido) de 0,41 € en llamadas desde teléfonos de la red fija y de 0,76 € en llamadas desde teléfono móvil (los primeros 20 segundos tienen el coste de la tarifa soporte del operador de acceso).



hPa

1060
1050
1040
1030
1020
1010
1000
990
980
970
960
950
940



km./h.

200
190
180
170
160
150
140
130
120
110
100
90
80
70
60
50
40
30
20
10

