

BOLETÍN Meteorológico



Ministerio de Medio Ambiente
Instituto Nacional de Meteorología

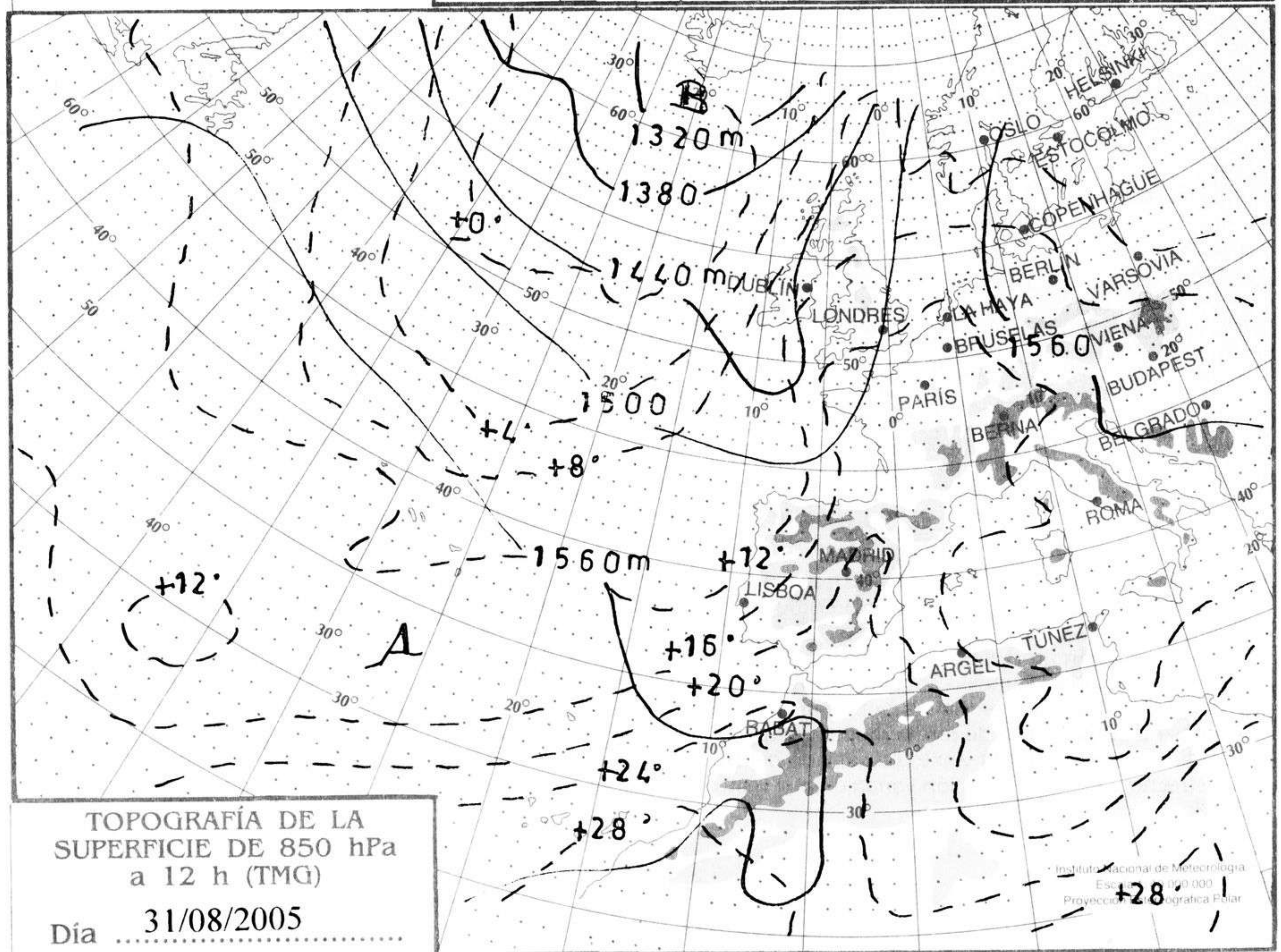
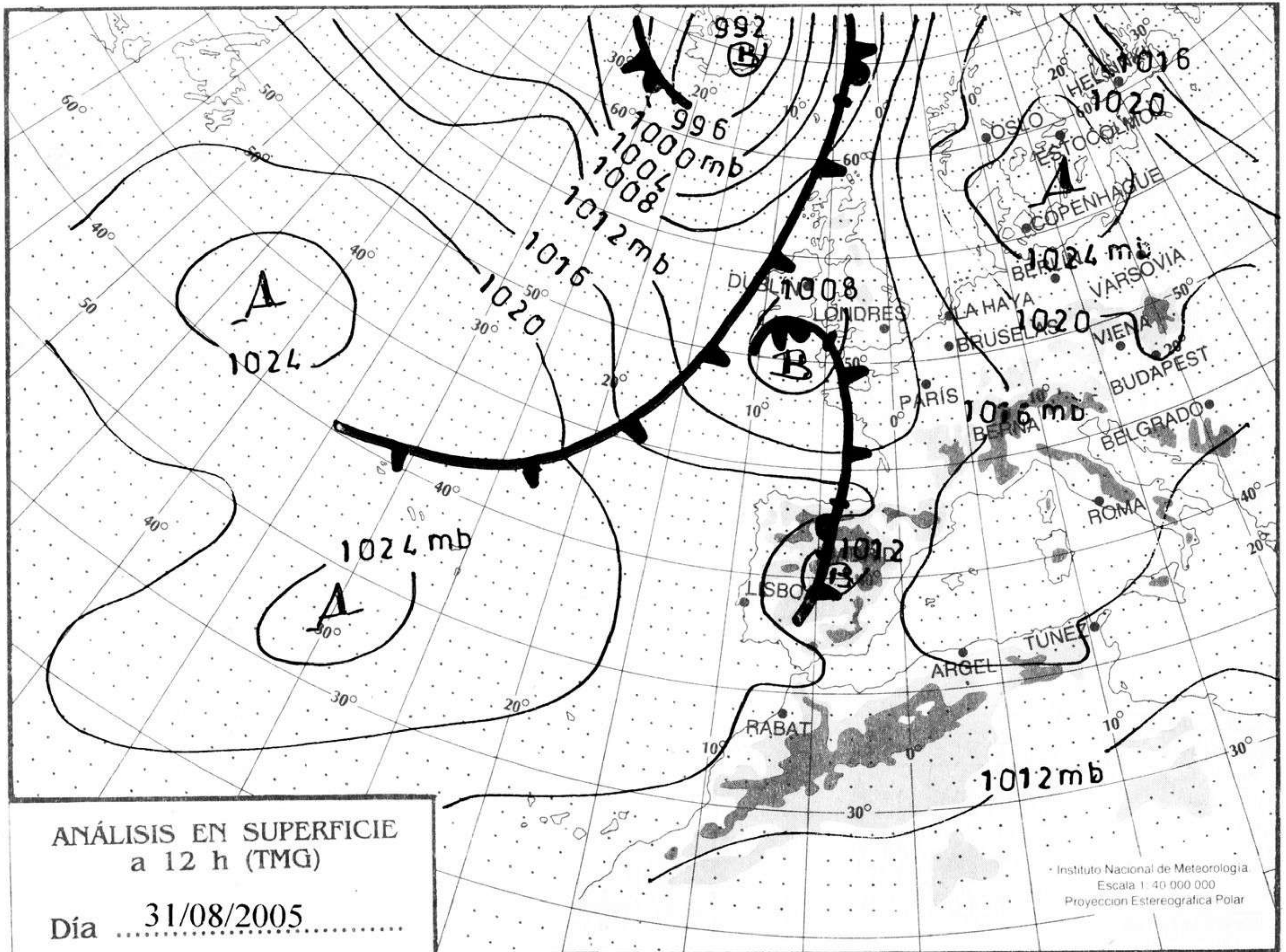
Número 244. Jueves 1 de septiembre de 2005

ESTACIONES	TEMPERATURA °C		PRECIPITACIÓN l/m2		HORAS DE SOL (3)	ESTACIONES	TEMPERATURA °C		PRECIPITACIÓN l/m2		HORAS DE SOL (3)
	MÁX (1)	MÍN (2)	DÍA (1)	NOCHE (2)			MÁX (1)	MÍN (2)	DÍA (1)	NOCHE (2)	
C.A. DE GALICIA						JAÉN	-	21,1	-	-	9,8
A CORUÑA	23,5	15,9			6,5	MÁLAGA	28,4	21,1			10,4
SANTIAGO DE COMPOSTELA	24,1	10,3			-	SEVILLA	35,9	21,5			10,5
LUGO	24,0	10,1			4	CIUDAD A. DE CEUTA					
OURENSE	-	12,6			-	CEUTA	26,5	20,9			-
PONTEVEDRA	24,0	12,9			8,6	CIUDAD A. DE MELILLA					
C.A. PRINCIPADO DE ASTURIAS						MELILLA	26,8	22,1			10,5
OVIEDO	22,0	15,8			0	C.A. DE EXTREMADURA					
C.A. DE CANTABRIA						BADAJOS	32,5	14,5			10,5
SANTANDER	23,1	19,6			0,1	MÉRIDA	32,5	12,4			-
C.A. DEL PAÍS VASCO						CÁCERES	31,8	16,5			8,6
BILBAO	22,8	19,2			0,1	C.A. DE CASTILLA Y LEÓN					
SAN SEBASTIÁN	20,1	17,8	4	6	0	ÁVILA	-	11,8			7
VITORIA	27,8	16,8			4	BURGOS	31,4	12,8			6,3
C.A. DE LA RIOJA						LEÓN	28,4	11,1			-
LOGROÑO	31,4	18,4			3	PALENCIA	29,0	12,0			-
C. FORAL DE NAVARRA						SALAMANCA	29,5	11,1			9,8
PAMPLONA	30,9	17,4			3	SEGOVIA	32,0	13,9			7,8
C.A. DE ARAGÓN						SORIA	30,8	15,4			5,6
HUESCA	30,5	16,9			10	VALLADOLID	31,8	13,8			7,6
TERUEL	33,8	18,8			8,9	ZAMORA	30,5	12,9			8,7
ZARAGOZA	32,8	19,9			7,3	C.A. DE CASTILLA-LA MANCHA					
C.A. DE CATALUÑA						ALBACETE	33,1	18,9			8,1
BARCELONA	28,4	21,9			10,8	CIUDAD REAL	35,5	19,5			10,8
GIRONA	-	17,4			11,2	CUENCA	32,0	18,5			9,6
LLEIDA	30,6	18,6			9,8	GUADALAJARA	32,9	14,6			7,1
TARRAGONA	28,0	23,4			-	TOLEDO	35,9	19,1			10,3
C.A. DE LES ILLES BALEARS						C. DE MADRID					
PALMA DE MALLORCA	29,1	17,9			12	MADRID	34,4	17,4			6,2
IBIZA	29,0	22			9,6	C.A. DE CANARIAS					
MAHÓN	29,9	18,8			10,7	LAS PALMAS DE GRAN CANARIA	27,8	22,4			10,5
C.A. VALENCIANA						FUERTEVENTURA	28,1	24,0			9,5
ALICANTE	27,9	21			3,7	LANZAROTE	30,2	22,0			9,1
CASTELLÓN	29,9	20,8			8,7	SANTA CRUZ DE TENERIFE	31,5	22,9			9,5
VALENCIA	28,8	21,4			2,3	EL HIERRO	25,4	23,1			6,2
C.A. DE LA REGIÓN DE MURCIA						LA PALMA	27,4	22,8			7
MURCIA	31,5	21,9			-	NOTA:					
C.A. DE ANDALUCÍA						(1) Las máximas y precipitaciones del día son de 06 a 18 (hora TMG) de ayer.					
ALMERÍA	31,2	22,1			10,5	(2) Las mínimas y precipitaciones de la noche son de 18 de ayer a 06 (hora TMG) de hoy.					
CÁDIZ	28,4	22,0			-	(3) Las horas de sol son de ayer.					
CÓRDOBA	36,9	18,9			10,5	Las unidades utilizadas son: °C para la temperatura y litros por metro cuadrado para la precipitación					
GRANADA	36,2	16,1			10,4	Precipitación: Sin dato es cero. "ip": inapreciable. "-": Información no disponible					
HUELVA	32,0	18,4			10,1	Temperaturas y horas de sol: "-": Información no disponible					

INFORMACIÓN GENERAL A LAS 06 (hora TMG)

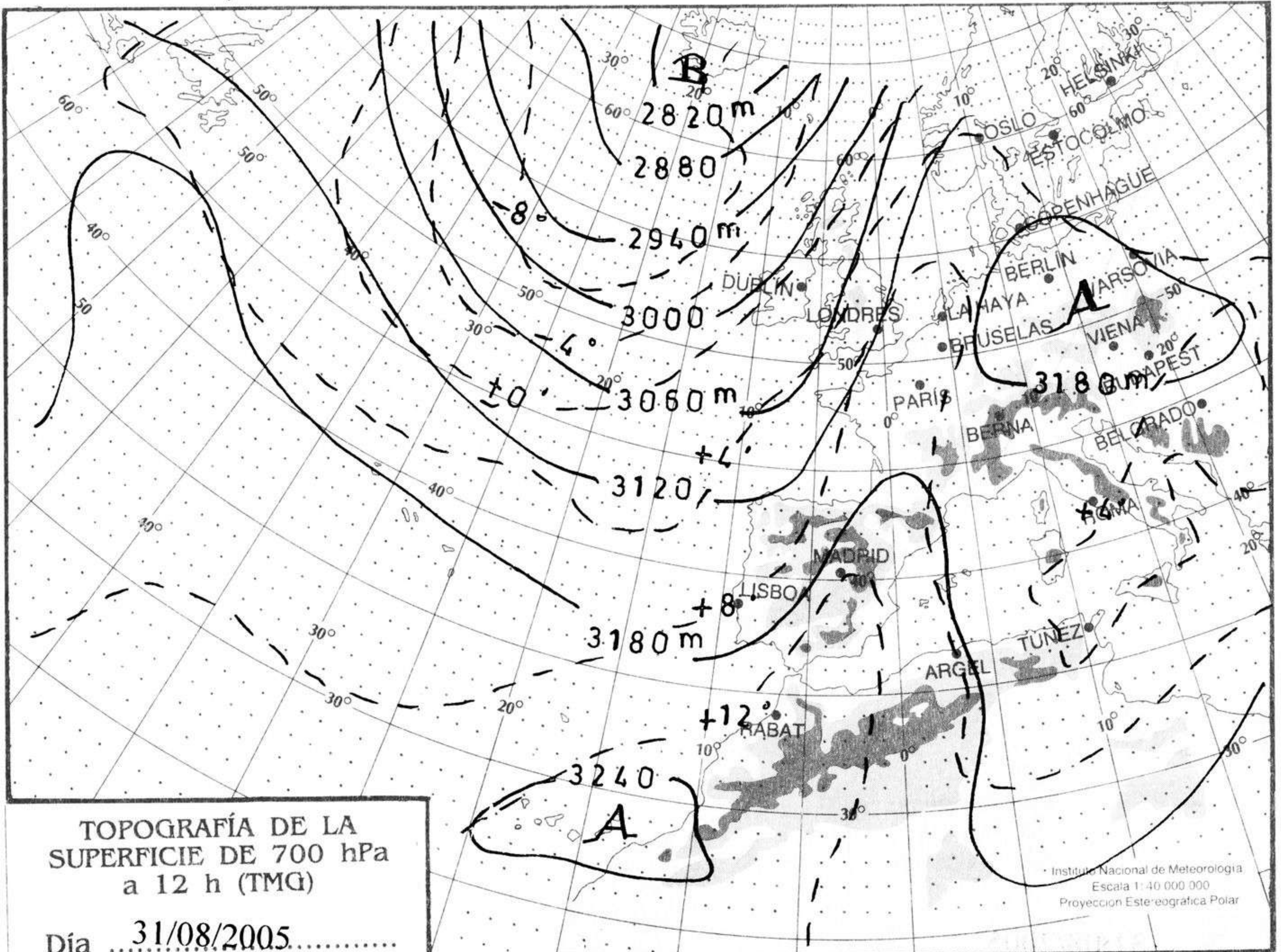
Durante las últimas 24 horas ha estado nuboso en Galicia, Comunidades Cantábricas, Alto Ebro y hasta mediodía en el noroeste de Castilla y León, litoral de la Comunidad Valenciana, estrecho de Gibraltar, Ceuta y Melilla. En el resto de la mitad norte de la península ha habido intervalos nubosos de nubosidad media y alta. En el resto, poco nuboso a despejado. Se han producido tormentas fuertes en Teruel y sur de Zaragoza, recogiendo cerca de Calamocha 45 l/m2 en 45 minutos. También se han registrado tormentas en el País Vasco, Navarra, La Rioja y el norte de Aragón. Se han formado nieblas en Galicia, y brumas en la meseta norte y el resto del litoral peninsular. Las temperaturas mínimas han descendido de forma moderada a notable en el oeste de la península y no han cambiado o han subido ligeramente en el resto. El viento ha soplado del NE moderado a fuerte en Canarias, del E flojo a moderado en el área del estrecho y flojo de dirección variable en el resto, excepto las rachas fuertes que se hayan producido en áreas de tormenta.

Teléfonos del servicio de información meteorológica TELETIEMPO: Teletiempo general: 807 170 365, predicción para capitales de municipios españoles y datos de estaciones. Teletiempo marítimo: 807 170 37X, donde X es: 0 (Baleares), 1 (Mediterráneo), 2 (costera de Cantábrico y Galicia), 3 (costera de Canarias y Andalucía Occidental) y 4 (alta mar Atlántico). Teletiempo de montaña: 807 170 38Y, donde Y es: 0 (Pirineos), 1 (Picos de Europa), 2 (Sierra de Madrid), 3 (Sistema Ibérico), 4 (Sierra Nevada) y 5 (Sierra de Gredos). Teletiempo internacional: 807 170 388. TARIFAS: Coste máximo por minuto (IVA incluido) de 0,41 € en llamadas desde teléfonos de la red fija y de 0,76 € en llamadas desde teléfono móvil (los primeros 20 segundos tienen el coste de la tarifa soporte del operador de acceso).



hPa

1060
1050
1040
1030
1020
1010
1000
990
980
970
960
950
940



km./h

200
190
180
170
160
150
140
130
120
110
100
90
80
70
60
50
40
30
20
10

