

BOLETÍN Meteorológico



Ministerio de Medio Ambiente
Instituto Nacional de Meteorología

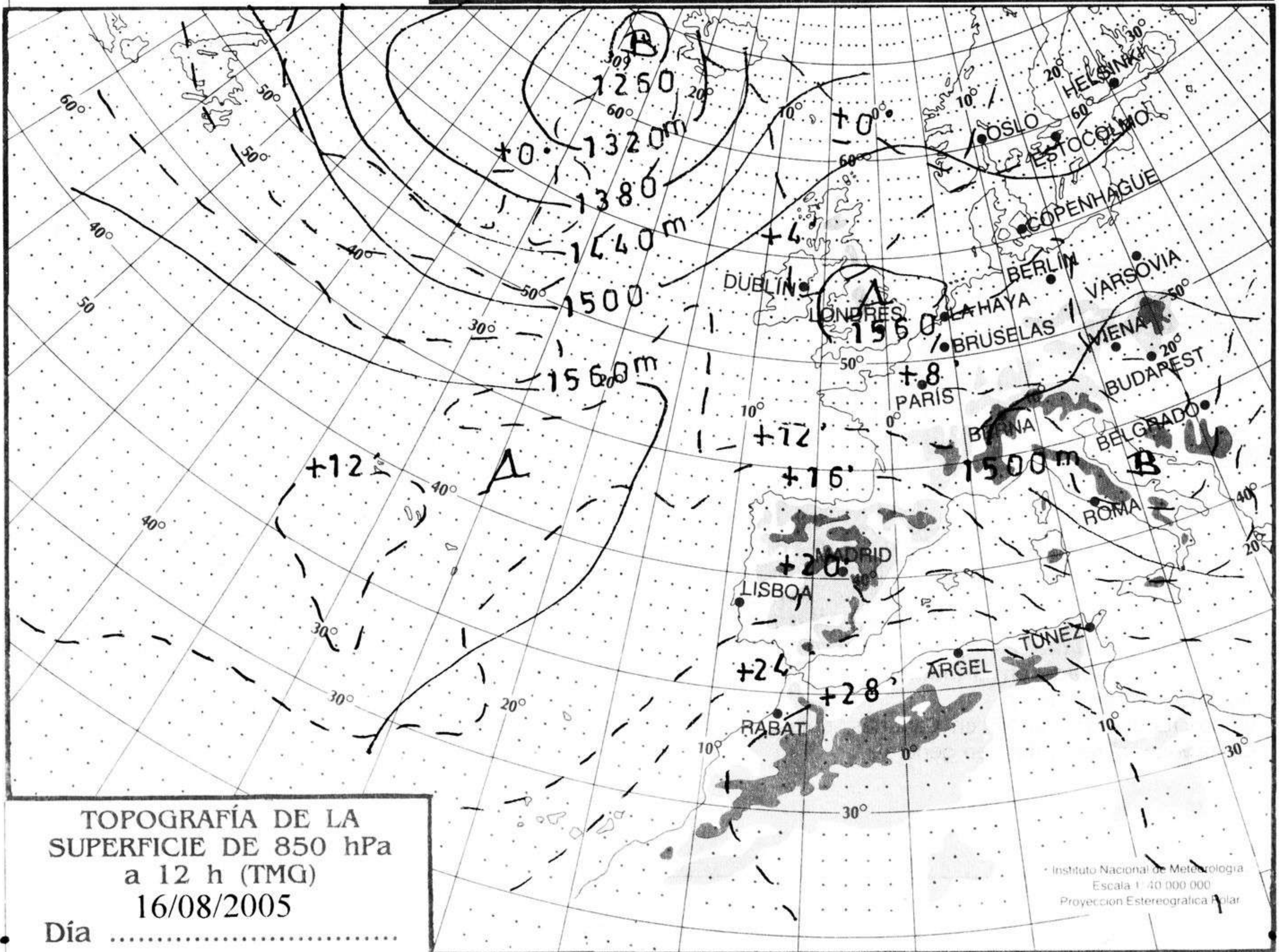
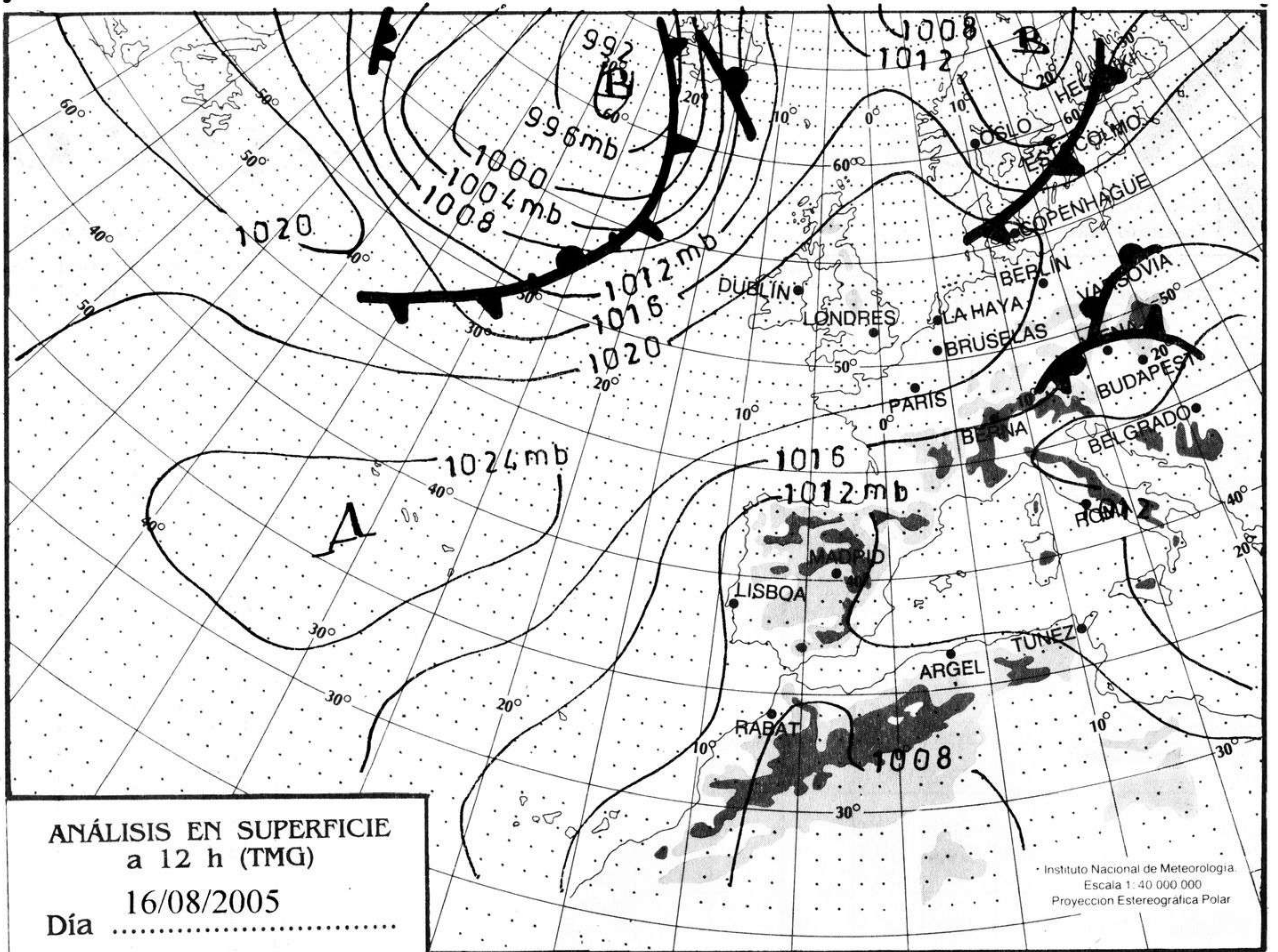
Número 229. Miércoles 17 de agosto de 2005

ESTACIONES	TEMPERATURA °C		PRECIPITACIÓN Vm2		HORAS DE SOL (3)	ESTACIONES	TEMPERATURA °C		PRECIPITACIÓN Vm2		HORAS DE SOL (3)
	MÁX (1)	MÍN (2)	DÍA (1)	NOCHE (2)			MÁX (1)	MÍN (2)	DÍA (1)	NOCHE (2)	
C.A. DE GALICIA						JAÉN	33,4	23,8			5,7
A CORUÑA	24,8	15,5			3,4	MÁLAGA	29,5	24,1			5
SANTIAGO DE COMPOSTELA	28,6	14,9	0,9		3,9	SEVILLA	35,9	22,5			7,5
LUGO	21,4	12,9	0,2		2,1	CIUDAD A. DE CEUTA					
OURENSE	-	16,6	-		-	CEUTA	26,6	21,5			4
PONTEVEDRA	23,8	14,9			10,4	CIUDAD A. DE MELILLA					
C.A. PRINCIPADO DE ASTURIAS						MELILLA	27,5	24,1			2
OVIEDO	25,1	15,1	0,1		5,8	C.A. DE EXTREMADURA					
C.A. DE CANTABRIA						BADAJOS	34,9	18,8	0,1		7,1
SANTANDER	23,5	17,4			10,9	MÉRIDA	34,8	18,1	0,3		-
C.A. DEL PAÍS VASCO						CÁCERES	33,9	22,9			12,1
BILBAO	27,1	-			-	C.A. DE CASTILLA Y LEÓN					
SAN SEBASTIÁN	22,5	16,4		2	10,1	ÁVILA	30,4	14,8			10,6
VITORIA	28,6	14,5	0,1	7	10	BURGOS	30,8	12,9	1	2	10
C.A. DE LA RIOJA						LEÓN	30,4	13,1			9,1
LOGROÑO	32,5	17,1	1		8,3	PALENCIA	31,6	11,4			-
C. FORAL DE NAVARRA						SALAMANCA	32,8	12,1			9,6
PAMPLONA	32,4	14,6	0,4	3	9,5	SEGOVIA	32,4	16,8			9,3
C.A. DE ARAGÓN						SORIA	33,5	15,8			9,1
HUESCA	30,9	19,4		1	-	VALLADOLID	34,6	14,8			11,4
TERUEL	34,4	18,1			8,5	ZAMORA	32,5	15,8			8,9
ZARAGOZA	33,1	20,4			8,7	C.A. DE CASTILLA-LA MANCHA					
C.A. DE CATALUÑA						ALBACETE	31,1	19,4			2,6
BARCELONA	26,9	22,5	0,7		-	CIUDAD REAL	37,4	21,1			-
GIRONA	29,1	17,9			8	CUENCA	33,8	19,5			9,8
LLEIDA	31,9	20,1		1	7,6	GUADALAJARA	32,1	13,1			4,7
TARRAGONA	28,8	23,2			-	TOLEDO	35,5	19,2			-
C.A. DE LES ILLES BALEARS						C. DE MADRID					
PALMA DE MALLORCA	30,6	20,6			9,8	MADRID	32,6	17,3			-
IBIZA	29,5	22,6			6	C.A. DE CANARIAS					
MAHÓN	29	19,2			9,7	LAS PALMAS DE GRAN CANARIA	28,5	22,9			10,1
C.A. VALENCIANA						FUERTEVENTURA	28,1	-			6,5
ALICANTE	28,2	21,9			3,1	LANZAROTE	28,6	23			5,4
CASTELLÓN	30,8	22,9			8,1	SANTA CRUZ DE TENERIFE	29,5	23,4			11,1
VALENCIA	29,4	22,4			4,5	EL HIERRO	26	22,9			10,2
C.A. DE LA REGIÓN DE MURCIA						LA PALMA	26,9	22,9			7
MURCIA	30,5	20,2			4,4	NOTA:					
C.A. DE ANDALUCÍA						(1) Las máximas y precipitaciones del día son de 06 a 18 (hora TMG) de ayer.					
ALMERÍA	33,4	23,8			7,4	(2) Las mínimas y precipitaciones de la noche son de 18 de ayer a 06 (hora TMG) de hoy.					
CÁDIZ	28,1	23,6			-	(3) Las horas de sol son de ayer.					
CÓRDOBA	37,5	23,1			7,4	Las unidades utilizadas son: °C para la temperatura y litros por metro cuadrado para la precipitación					
GRANADA	36,4	18,9			4,8	Precipitación: Sin dato es cero. "ip": inapreciable. "-": Información no disponible					
HUELVA	-	18,5			11	Temperaturas y horas de sol: "-": Información no disponible					

INFORMACIÓN GENERAL A LAS 06 (hora TMG)

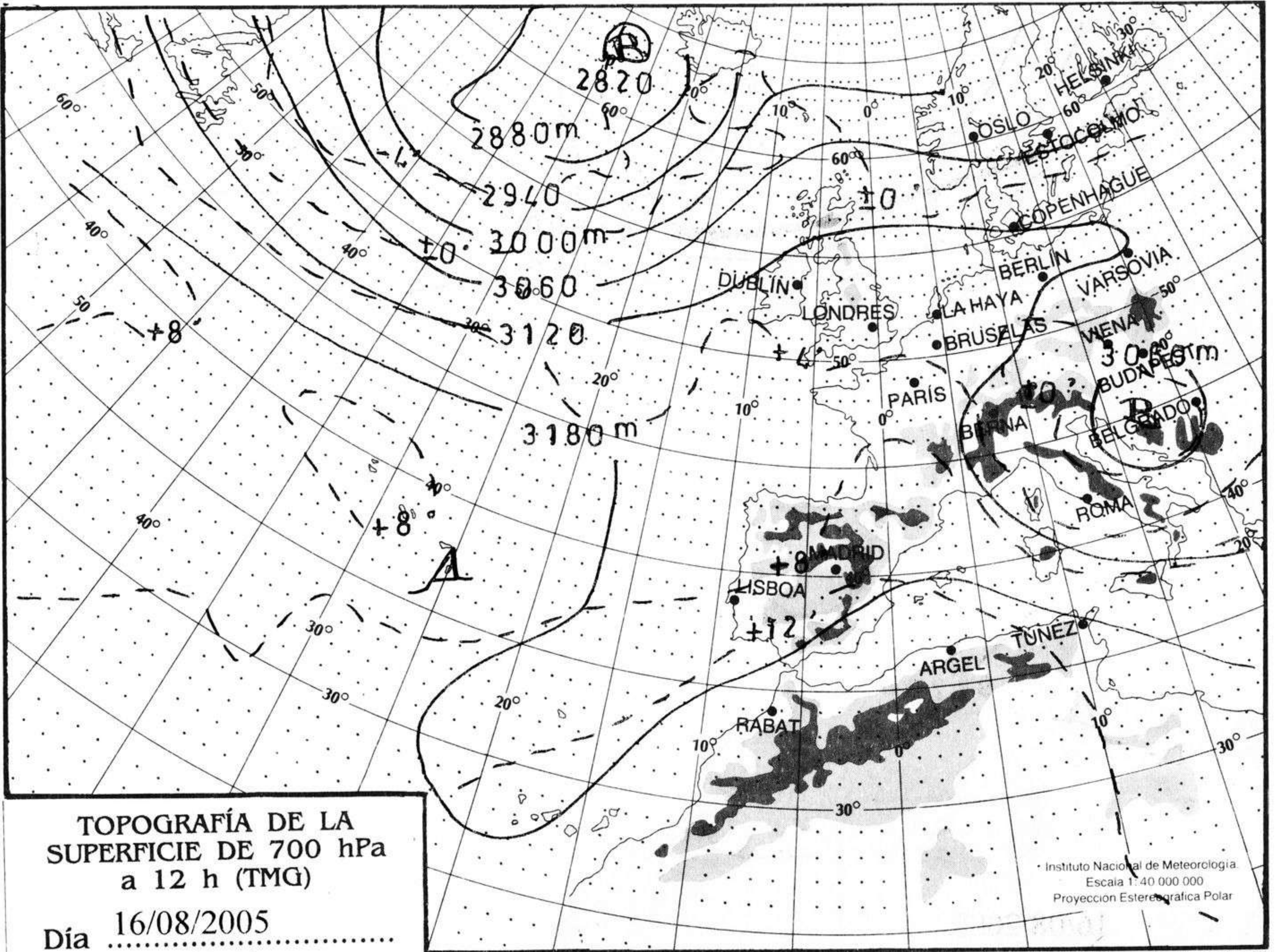
En las últimas 24 horas ha estado nuboso a muy nuboso en extremo noroeste y con nubosidad de evolución en el cuadrante nordeste peninsular a excepción del litoral levantino. Nuboso en el norte de las islas Canarias. Ayer se registraron tormentas en el interior de la mitad norte y en las comunidades Cantábricas, durante la noche fueron localmente fuertes en Navarra, Burgos, Álava y Aragón y moderadas en Lérida. Bancos de niebla en la costa atlántica de Galicia y brumas en Alborán y área del estrecho de Gibraltar. Las temperaturas mínimas experimentaron un descenso moderado en el interior de Galicia, Madrid y Castilla y León, ascenso en Álava y Logroño y sin cambios significativos en el resto. Viento moderado del NE en Canarias, flojos a moderados del oeste ayer en Castilla y León y del este en el litoral Cantábrico, el resto flojo en general.

Teléfonos del servicio de información meteorológica TELETIEMPO: Teletiempo general: 807 170 365, predicción para capitales de municipios españoles y datos de estaciones. Teletiempo marítimo: 807 170 37X, donde X es: 0 (Baleares), 1 (Mediterráneo), 2 (costera de Cantábrico y Galicia), 3 (costera de Canarias y Andalucía Occidental) y 4 (alta mar Atlántico). Teletiempo de montaña: 807 170 38Y, donde Y es: 0 (Pirineos), 1 (Picos de Europa), 2 (Sierra de Madrid), 3 (Sistema Ibérico), 4 (Sierra Nevada) y 5 (Sierra de Gredos). Teletiempo internacional: 807 170 388. TARIFAS: Coste máximo por minuto (IVA incluido) de 0,41 € en llamadas desde teléfonos de la red fija y de 0,76 € en llamadas desde teléfono móvil (los primeros 20 segundos tienen el coste de la tarifa soporte del operador de acceso).



hPa

1060
1050
1040
1030
1020
1010
1000
990
980
970
960
950
940



km./h.

200
190
180
170
160
150
140
130
120
110
100
90
80
70
60
50
40
30
20
10

