

BOLETÍN Meteorológico



Ministerio de Medio Ambiente
Instituto Nacional de Meteorología

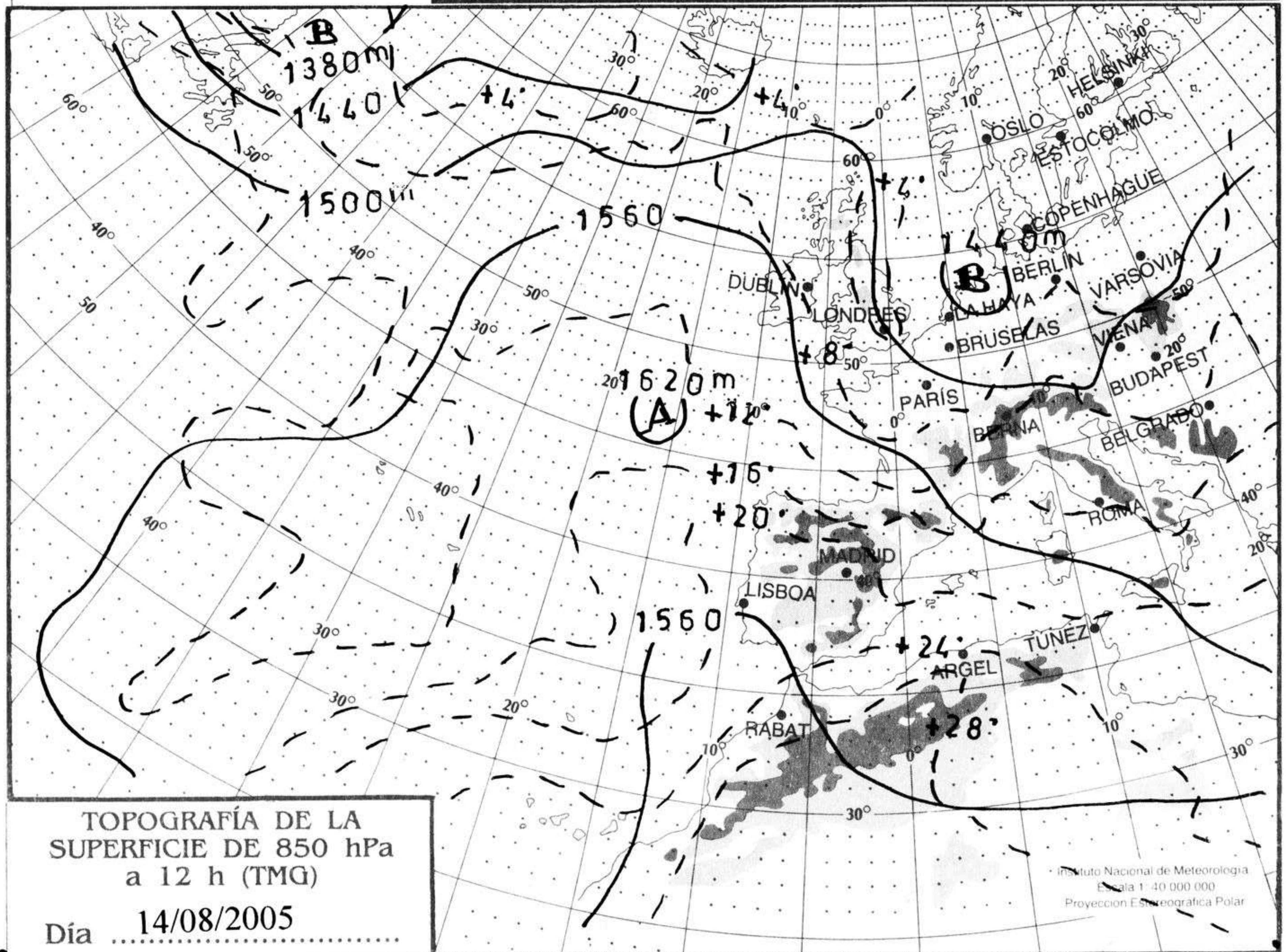
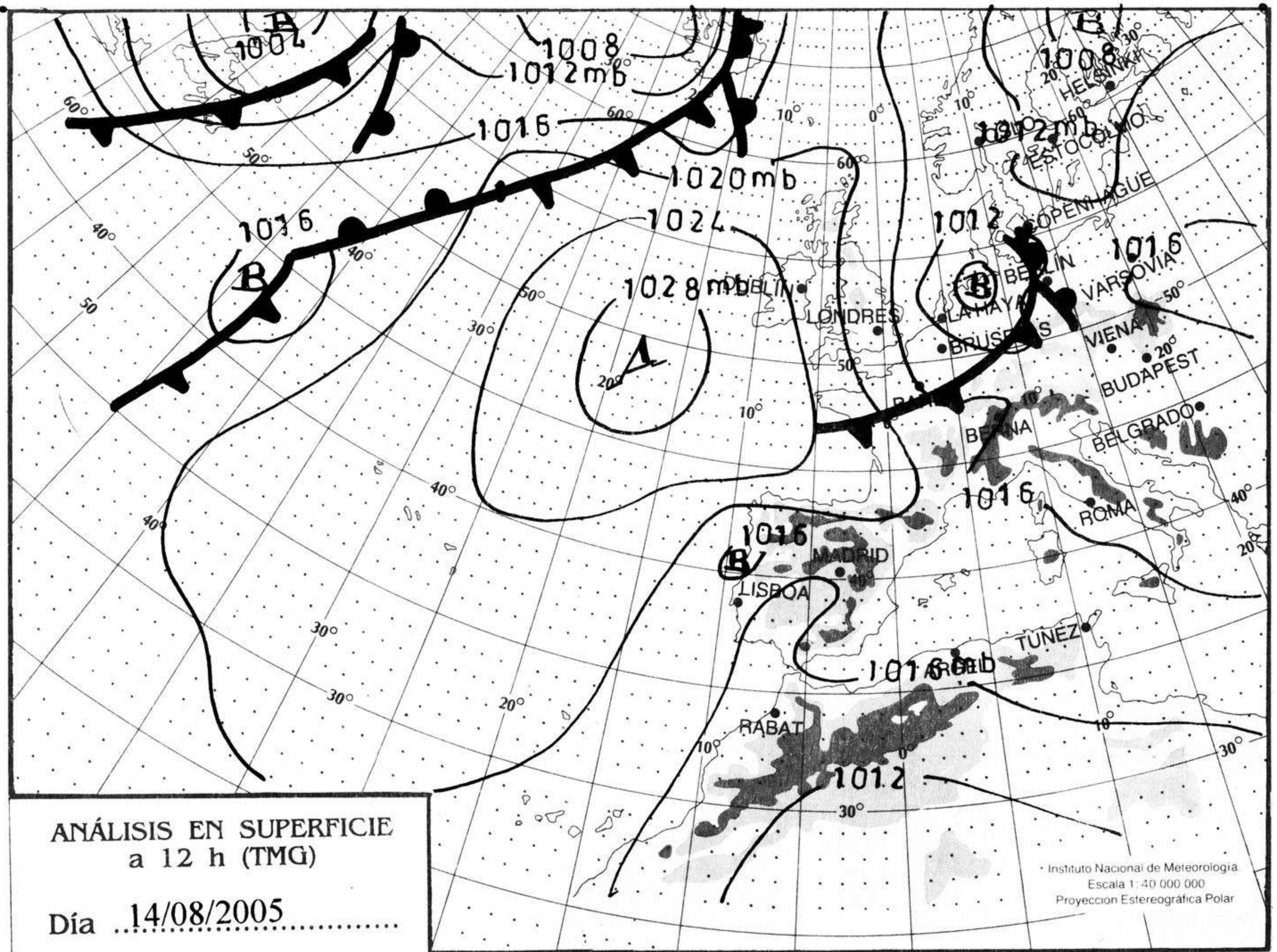
Número 227. Lunes 15 de agosto de 2005

ESTACIONES	TEMPERATURA °C		PRECIPITACIÓN l/m2		HORAS DE SOL (3)	ESTACIONES	TEMPERATURA °C		PRECIPITACIÓN l/m2		HORAS DE SOL (3)
	MÁX (1)	MÍN (2)	DÍA (1)	NOCHE (2)			MÁX (1)	MÍN (2)	DÍA (1)	NOCHE (2)	
C.A. DE GALICIA						JAÉN	37,4	23,2			-
A CORUÑA	22,4	19,1			12,2	MÁLAGA	31,5	19,8			11,4
SANTIAGO DE COMPOSTELA	29,8	15,5			11,7	SEVILLA	41,4	21,9			11,9
LUGO	25,5	13,4			11,7	CIUDAD A. DE CEUTA					
OURENSE	-	-	-	-	-	CEUTA	26,5	22,4			-
PONTEVEDRA	34,8	16,4			10,8	CIUDAD A. DE MELILLA					
C.A. PRINCIPADO DE ASTURIAS						MELILLA	27,1	23,1			3,7
OVIEDO	25,4	15,1			10,4	C.A. DE EXTREMADURA					
C.A. DE CANTABRIA						BADAJOS	39,5	19,6			12,6
SANTANDER	24	18,8			12,6	MÉRIDA	40,6	20,1			-
C.A. DEL PAÍS VASCO						CÁCERES	39,4	22,1			12,5
BILBAO	25,9	17,9		0,2	8,7	C.A. DE CASTILLA Y LEÓN					
SAN SEBASTIÁN	22,5	17,5		1	8,8	ÁVILA	33,9	17,9			-
VITORIA	25,1	13,5			12	BURGOS	30,5	12,6			12,3
C.A. DE LA RIOJA						LEÓN	31,8	12,9			13,1
LOGROÑO	-	15,1			12,7	PALENCIA	30,5	12,2			-
C. FORAL DE NAVARRA						SALAMANCA	34,9	15,1			12,1
PAMPLONA	26,1	15,1			13,1	SEGOVIA	34,1	18,6			-
C.A. DE ARAGÓN						SORIA	34,1	11,8			12,2
HUESCA	34,9	14,8			-	VALLADOLID	35,9	14,6			12,6
TERUEL	34,8	12,5			12,3	ZAMORA	35,5	15,5			12,2
ZARAGOZA	33,5	18,2			12,7	C.A. DE CASTILLA-LA MANCHA					
C.A. DE CATALUÑA						ALBACETE	34,9	20,8			12,4
BARCELONA	29,6	24,9			10,1	CIUDAD REAL	37,8	18,8			11,6
GIRONA	30,4	-			-	CUENCA	34,4	16,8			12,1
LLEIDA	33,5	14,9			12	GUADALAJARA	36,8	17,6			11,7
TARRAGONA	29,1	22,8			-	TOLEDO	39,1	21,1			12,7
C.A. DE LES ILLES BALEARS						C. DE MADRID					
PALMA DE MALLORCA	32,1	21,9			12	MADRID	37,8	19,4			12,1
IBIZA	30	22,9			12	C.A. DE CANARIAS					
MAHÓN	30,4	19,2			10,8	LAS PALMAS DE GRAN CANARIA	28,5	22,8			10,7
C.A. VALENCIANA						FUERTEVENTURA	30,4	23,9			9,4
ALICANTE	31,6	20,1			11,4	LANZAROTE	28,4	22,4			-
CASTELLÓN	32,6	20,8			12,6	SANTA CRUZ DE TENERIFE	28,2	22,9			11,3
VALENCIA	32,9	19,2			11,9	EL HIERRO	25,2	22,8			7,1
C.A. DE LA REGIÓN DE MURCIA						LA PALMA	26,8	22,1			5
MURCIA	34,8	19,8			-	NOTA:					
C.A. DE ANDALUCÍA						(1) Las máximas y precipitaciones del día son de 06 a 18 (hora TMG) de ayer.					
ALMERÍA	37,4	24,6			9,2	(2) Las mínimas y precipitaciones de la noche son de 18 de ayer a 06 (hora TMG) de hoy.					
CÁDIZ	31,9	23,4			-	(3) Las horas de sol son de ayer.					
CÓRDOBA	41	19,9			12,1	Las unidades utilizadas son: °C para la temperatura y litros por metro cuadrado para la precipitación					
GRANADA	38,8	14,8			10,7	Precipitación: Sin dato es cero. "ip": inapreciable. "-": Información no disponible					
HUELVA	36,6	19,6			-	Temperaturas y horas de sol: "-": Información no disponible					

INFORMACIÓN GENERAL A LAS 06 (hora TMG)

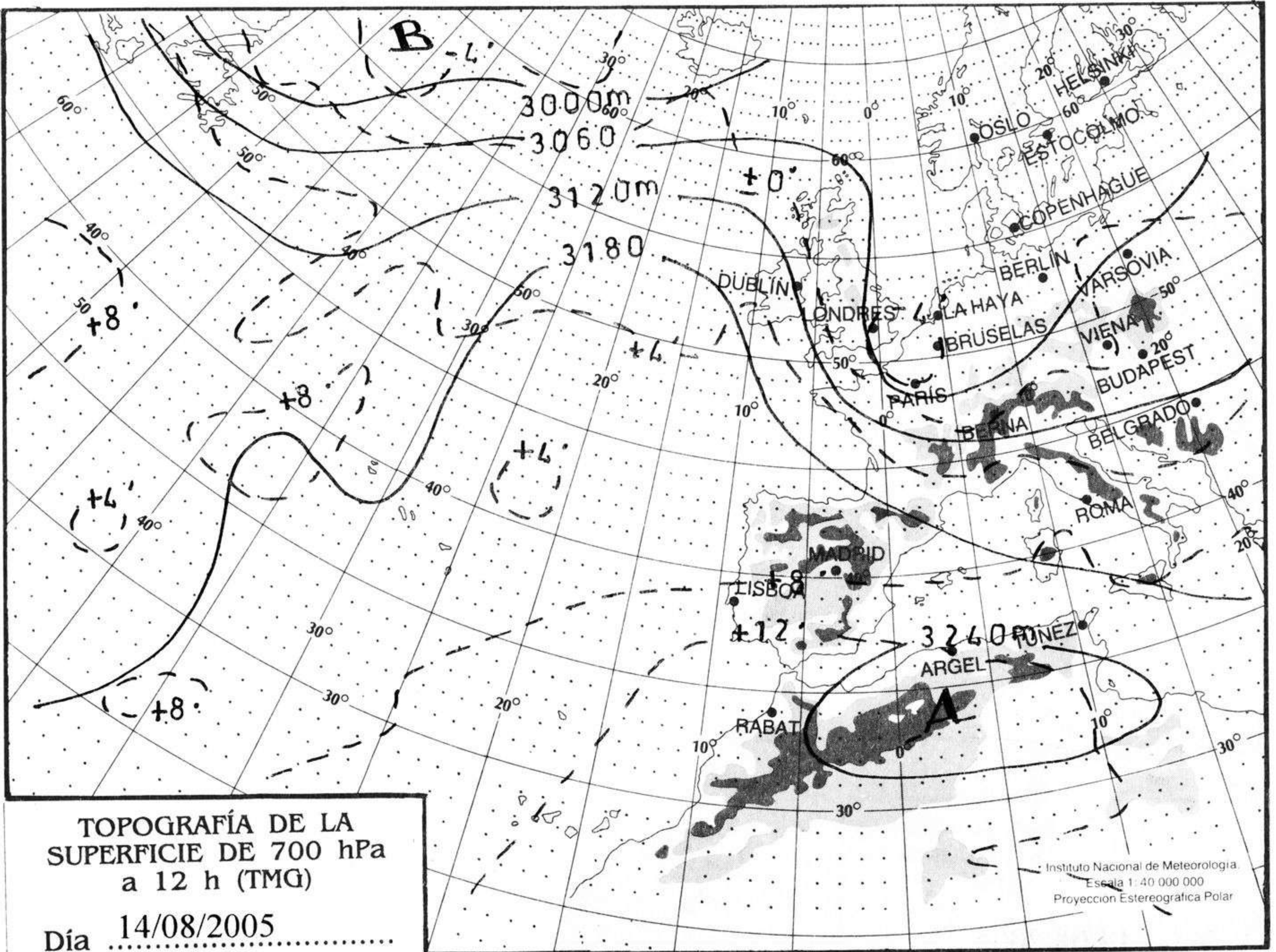
En las últimas 24 horas ha estado nuboso en Ceuta Y Melilla y a primeras horas en algunos puntos del Cantábrico. Ha habido intervalos nubosos en Canarias y nordeste de Cataluña. Por la tarde se ha formado nubosidad de evolución en el sistema Central, montes de León y sur del sistema Ibérico. En el resto de España han predominado los cielos despejados. Se han registrado brumas y nieblas matinales en puntos del Cantábrico, valle del Miño y área del estrecho de Gibraltar. Ligeró descenso de las temperaturas mínimas en Andalucía y ligero ascenso en el nordeste peninsular, sin cambios significativos en el resto. El viento ha soplado del E moderado con intervalos de fuerte en el estrecho de Gibraltar, moderado del NE en la costa norte de Galicia, flojo a moderado del NE en Canarias y Almería, flojo variable en el resto.

Teléfonos del servicio de información meteorológica TELETIEMPO: Teletiempo general: 807 170 365, predicción para capitales de municipios españoles y datos de estaciones. Teletiempo marítimo: 807 170 37X, donde X es: 0 (Baleares), 1 (Mediterráneo), 2 (costera de Cantábrico y Galicia), 3 (costera de Canarias y Andalucía Occidental) y 4 (alta mar Atlántico). Teletiempo de montaña: 807 170 38Y, donde Y es: 0 (Pirineos), 1 (Picos de Europa), 2 (Sierra de Madrid), 3 (Sistema Ibérico), 4 (Sierra Nevada) y 5 (Sierra de Gredos). Teletiempo internacional: 807 170 388. TARIFAS: Coste máximo por minuto (IVA incluido) de 0,41 € en llamadas desde teléfonos de la red fija y de 0,76 € en llamadas desde teléfono móvil (los primeros 20 segundos tienen el coste de la tarifa soporte del operador de acceso).



hPa

1060
1050
1040
1030
1020
1010
1000
990
980
970
960
950
940



km./h.

200
190
180
170
160
150
140
130
120
110
100
90
80
70
60
50
40
30
20
10

