

# BOLETÍN Meteorológico



Ministerio de Medio Ambiente  
Instituto Nacional de Meteorología

Número 201. Miércoles 20 de julio de 2005

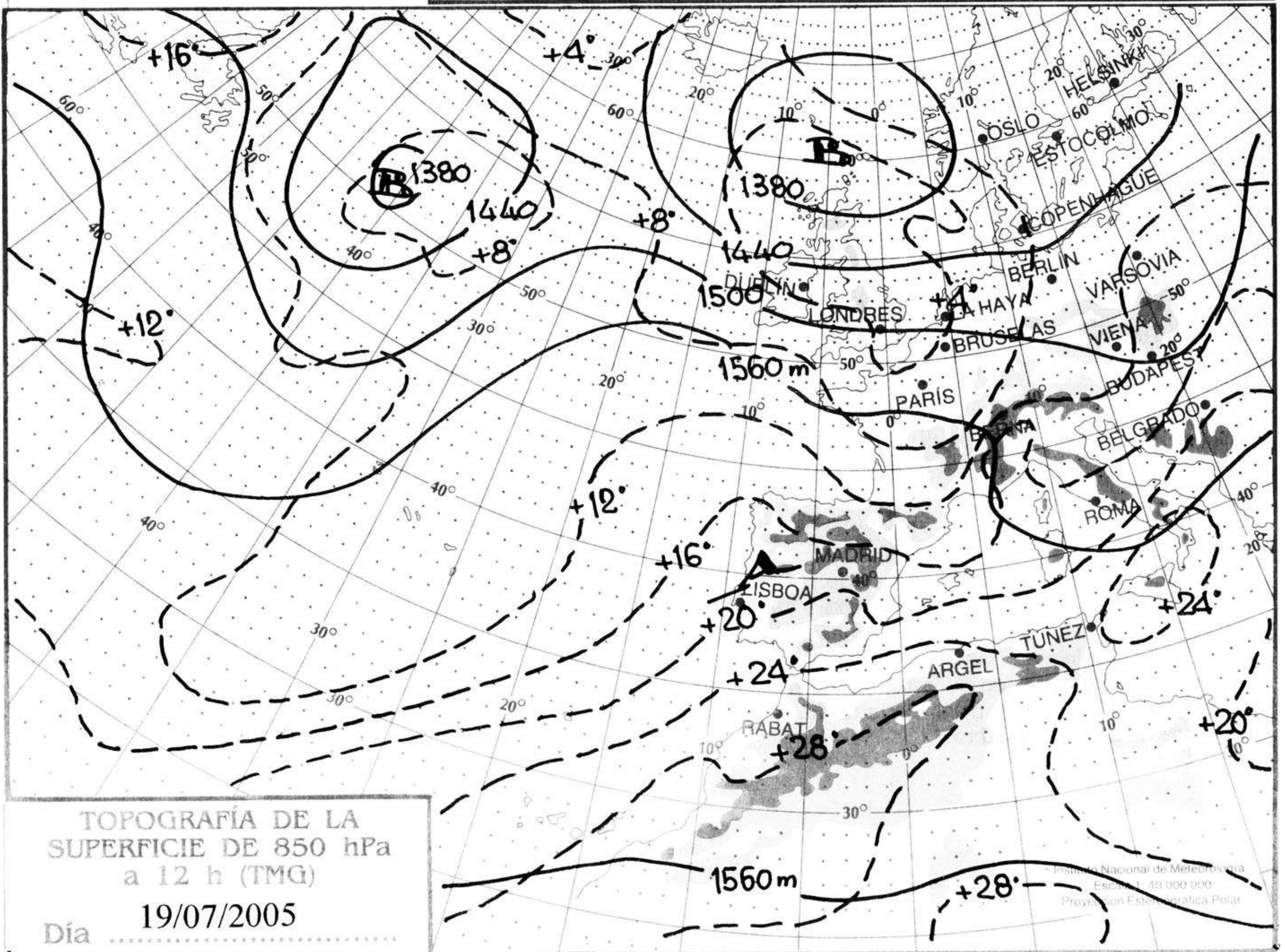
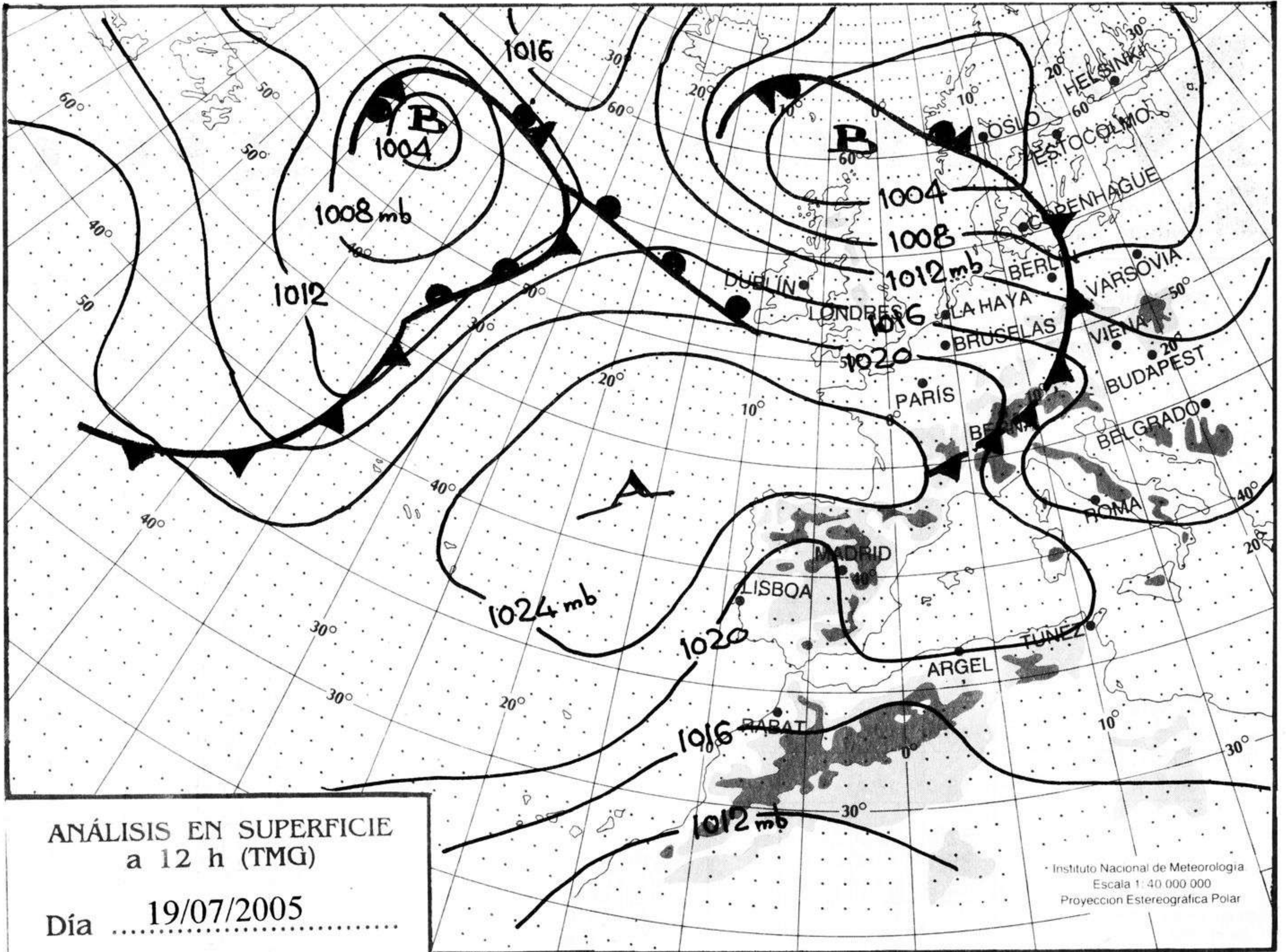
ESTACIONES	TEMPERATURA °C		PRECIPITACIÓN l/m <sup>2</sup>		HORAS DE SOL (3)	ESTACIONES	TEMPERATURA °C		PRECIPITACIÓN l/m <sup>2</sup>		HORAS DE SOL (3)
	MÁX (1)	MÍN (2)	DÍA (1)	NOCHE (2)			MÁX (1)	MÍN (2)	DÍA (1)	NOCHE (2)	
<b>C.A. DE GALICIA</b>						JAÉN	-	25,4			11,9
A CORUÑA	22,9	17,6			12,2	MÁLAGA	29,1	22,8			11,4
SANTIAGO DE COMPOSTELA	28,1	12,4			10,9	SEVILLA	41,1	22,4			12,4
LUGO	27	13,2			10,5	<b>CIUDAD A. DE CEUTA</b>					
OURENSE	35,1	-			-	CEUTA	27,6	22,1			8,2
PONTEVEDRA	33,8	16,8			13,4	<b>CIUDAD A. DE MELILLA</b>					
<b>C.A. PRINCIPADO DE ASTURIAS</b>						MELILLA	30,4	23,8			8,7
OVIEDO	26,1	15,9			6,1	<b>C.A. DE EXTREMADURA</b>					
<b>C.A. DE CANTABRIA</b>						BADAJOS	37,5	17,5			13,6
SANTANDER	23,1	16,9			12	MÉRIDA	39,2	17,9			-
<b>C.A. DEL PAÍS VASCO</b>						CÁCERES	37,5	20,4			13,9
BILBAO	26,1	15			7,6	<b>C.A. DE CASTILLA Y LEÓN</b>					
SAN SEBASTIÁN	22,8	16,6			10,4	ÁVILA	32,1	14,9			12,3
VITORIA	26,1	9,4			12,4	BURGOS	30	11,9			13,5
<b>C.A. DE LA RIOJA</b>						LEÓN	29,5	13,1			14,1
LOGROÑO	30,1	15,1			13,7	PALENCIA	28,6	12,2			-
<b>C. FORAL DE NAVARRA</b>						SALAMANCA	33,1	12,8			13,9
PAMPLONA	26,4	13,1			12,3	SEGOVIA	32,1	17,4			13,8
<b>C.A. DE ARAGÓN</b>						SORIA	31,8	13,1			13
HUESCA	32,2	16,6			-	VALLADOLID	31,9	14,9			13,9
TERUEL	33,1	14,1			12,8	ZAMORA	32,9	15,9			13,4
ZARAGOZA	32,9	18,6			14	<b>C.A. DE CASTILLA-LA MANCHA</b>					
<b>C.A. DE CATALUÑA</b>						ALBACETE	33,1	17,5			12,1
BARCELONA	29,6	23,4			9,8	CIUDAD REAL	37,1	18,8			12,9
GIRONA	30,3	16,9			10,1	CUENCA	33,6	18,4			12,8
LLEIDA	34,4	18,1			14	GUADALAJARA	35,6	13,9			12,9
TARRAGONA	29,1	24,4			-	TOLEDO	37,9	21,5			13,7
<b>C.A. DE LES ILLES BALEARS</b>						<b>C. DE MADRID</b>					
PALMA DE MALLORCA	31,2	18,1			12,2	MADRID	36,5	20			12,4
IBIZA	29,1	21,6			11,9	<b>C.A. DE CANARIAS</b>					
MAHÓN	27,9	18,2			12,3	LAS PALMAS DE GRAN CANARIA	28	22,4			8,8
<b>C.A. VALENCIANA</b>						FUERTEVENTURA	27,6	23,4			9,3
ALICANTE	29	19			11,4	LANZAROTE	30,9	23			9,2
CASTELLÓN	31,9	22,1			13	SANTA CRUZ DE TENERIFE	29,1	23,8			10,3
VALENCIA	31,6	19,8			12	EL HIERRO	-	21,9			7,2
<b>C.A. DE LA REGIÓN DE MURCIA</b>						LA PALMA	26,5	21,6			10,5
MURCIA	32,5	20,5			12,1	<b>NOTA:</b>					
<b>C.A. DE ANDALUCÍA</b>						(1) Las máximas y precipitaciones del día son de 06 a 18 (hora TMG) de ayer.					
ALMERÍA	35,6	25,4			11,9	(2) Las mínimas y precipitaciones de la noche son de 18 de ayer a 06 (hora TMG) de hoy.					
CÁDIZ	34,4	25,2			-	(3) Las horas de sol son de ayer.					
CÓRDOBA	41,4	21,4			13,2	Las unidades utilizadas son: °C para la temperatura y litros por metro cuadrado para la precipitación					
GRANADA	38,4	19,5			12,5	Precipitación: Sin dato es cero. "ip": inapreciable. "-": Información no disponible					
HUELVA	38,6	21,1			-	Temperaturas y horas de sol: "-": Información no disponible					

## INFORMACIÓN GENERAL A LAS 06 (hora TMG)

Durante las últimas 24 horas ha estado nuboso en las comunidades del Cantábrico, Pirineos occidentales y aumento de la nubosidad en el área del Estrecho y Melilla. Intervalos nubosos por la tarde en puntos del litoral mediterráneo. Despejado en el resto. Brumas matinales en Baleares y durante todo el día en el área del Estrecho y Melilla. Las temperaturas mínimas han descendido en el Cantábrico oriental y en el litoral de Valencia, Cataluña y Murcia y han ascendido ligeramente en el resto. Viento moderado a fuerte del noreste en el litoral oeste de Galicia y en Canarias y del este en el Estrecho a partir de la tarde. Flojo a moderado del este y sureste en el litoral mediterráneo y del norte y noroeste en el valle del Ebro.

Teléfonos del servicio de información meteorológica TELETIEMPO: Teletiempo general: 807 170 365, predicción para capitales de municipios españoles y datos de estaciones. Teletiempo marítimo: 807 170 37X, donde X es: 0 (Baleares), 1 (Mediterráneo), 2 (costera de Cantábrico y Galicia), 3 (costera de Canarias y Andalucía Occidental) y 4 (alta mar Atlántico). Teletiempo de montaña: 807 170 38Y, donde Y es: 0 (Pirineos), 1 (Picos de Europa), 2 (Sierra de Madrid), 3 (Sistema Ibérico), 4 (Sierra Nevada) y 5 (Sierra de Gredos). Teletiempo internacional: 807 170 388. TARIFAS: Coste máximo por minuto (IVA incluido) de 0,41 € en llamadas desde teléfonos de la red fija y de 0,76 € en llamadas desde teléfono móvil (los primeros 20 segundos tienen el coste de la tarifa soporte del operador de acceso).

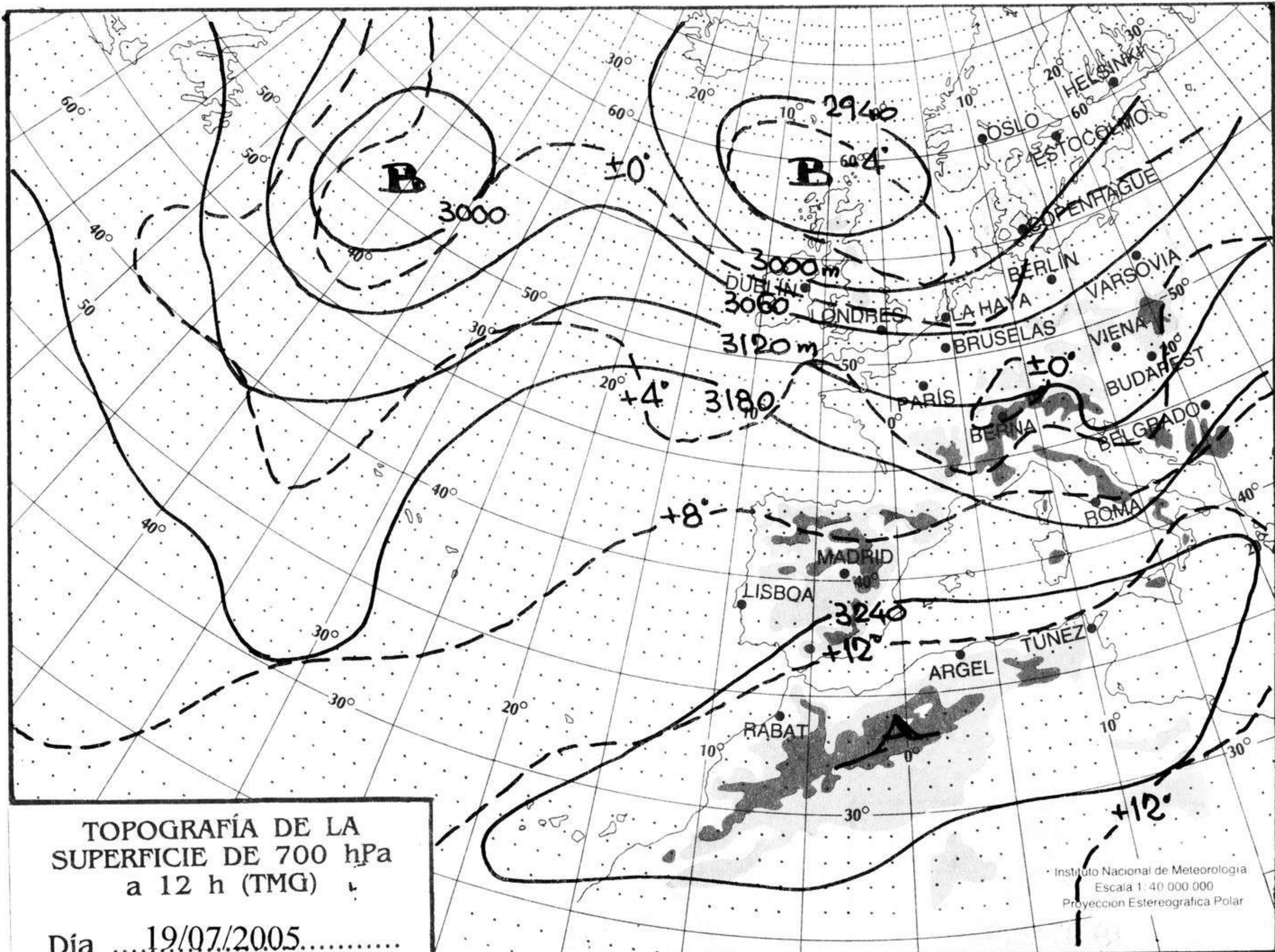






hPa

1060  
1050  
1040  
1030  
1020  
1010  
1000  
990  
980  
970  
960  
950  
940



km./h.  
200  
190  
180  
170  
160  
150  
140  
130  
120  
110  
100  
90  
80  
70  
60  
50  
40  
30  
20  
10

