

BOLETÍN Meteorológico



Ministerio de Medio Ambiente
Instituto Nacional de Meteorología

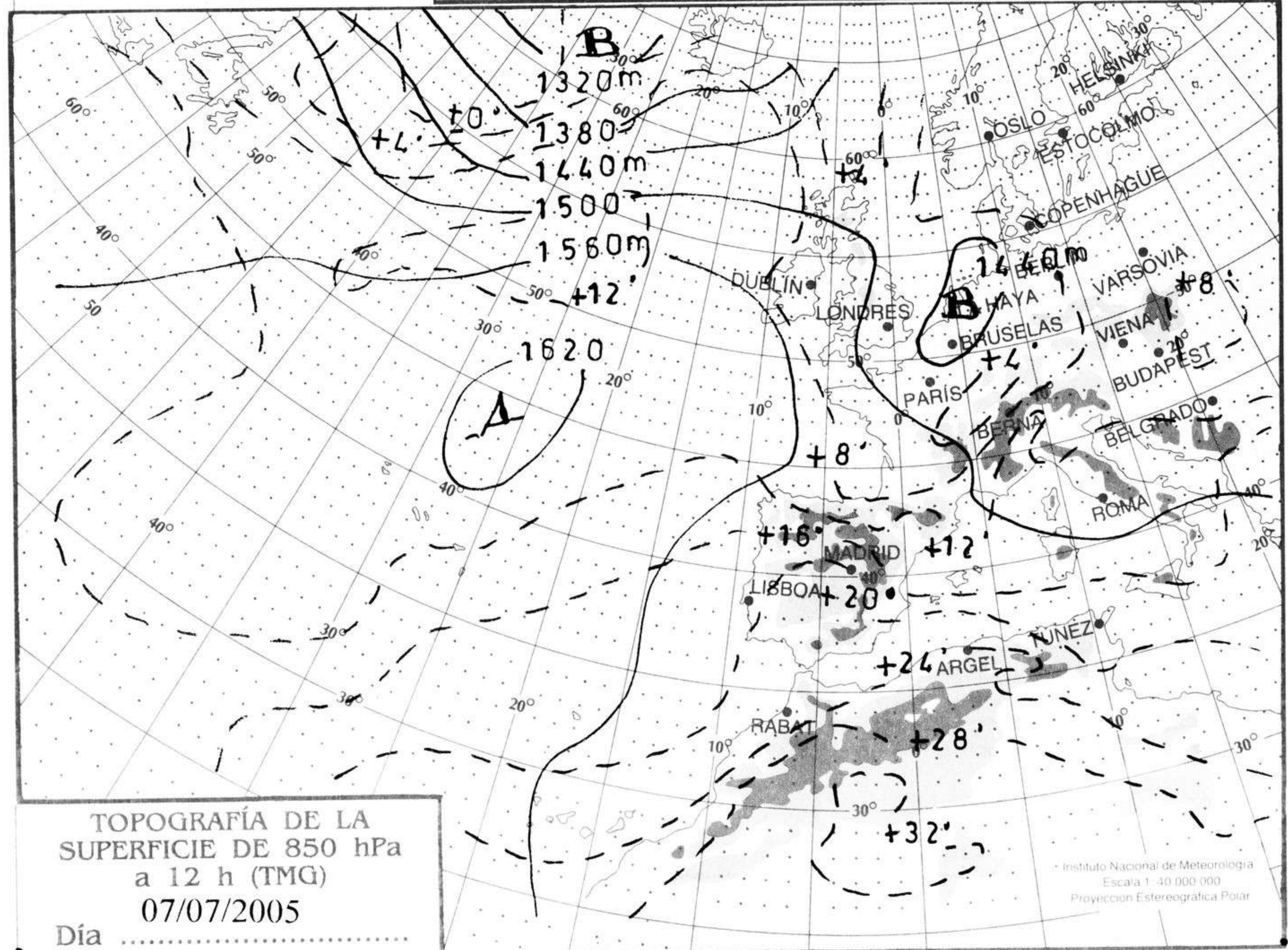
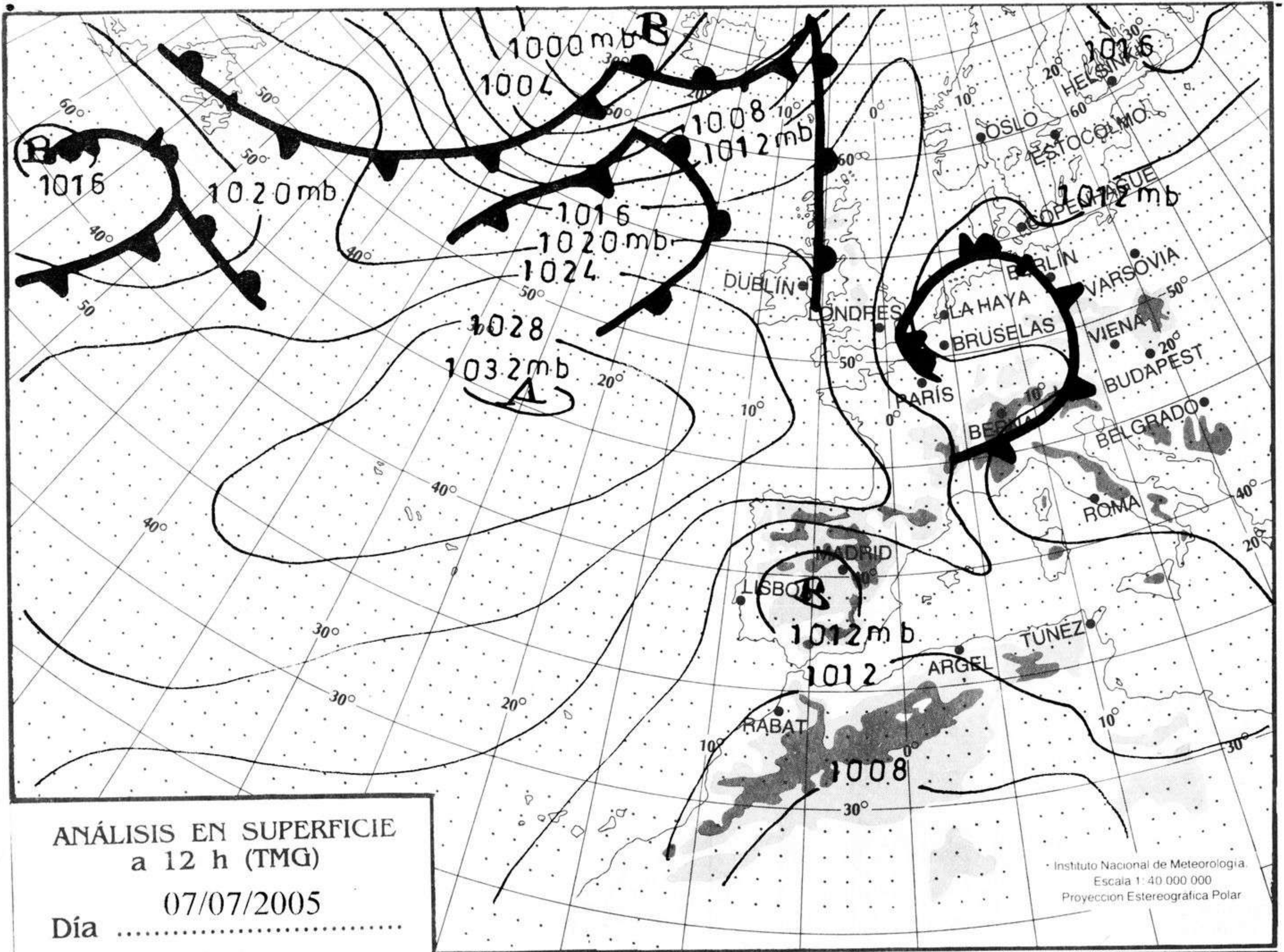
Número 189. Viernes 8 de julio de 2005

ESTACIONES	TEMPERATURA °C		PRECIPITACIÓN Vm2		HORAS DE SOL (3)	ESTACIONES	TEMPERATURA °C		PRECIPITACIÓN Vm2		HORAS DE SOL (3)
	MÁX (1)	MÍN (2)	DÍA (1)	NOCHE (2)			MÁX (1)	MÍN (2)	DÍA (1)	NOCHE (2)	
C.A. DE GALICIA						JAÉN	34,1	22,8			13
A CORUÑA	22,1	16,4			13,3	MÁLAGA	29,4	21,5			12,1
SANTIAGO DE COMPOSTELA	23,6	12,9			13,1	SEVILLA	37,2	20,5			12,6
LUGO	21,1	12,4			12,5	CIUDAD A. DE CEUTA					
OURENSE	28,8	14,3	-	-	-	CEUTA	25,9	21,1			9,4
PONTEVEDRA	26,9	16,4			13,1	CIUDAD A. DE MELILLA					
C.A. PRINCIPADO DE ASTURIAS						MELILLA	27,4	23,1			10,6
OVIEDO	21,9	13,4	-		6,3	C.A. DE EXTREMADURA					
C.A. DE CANTABRIA						BADAJOS	38,4	19,8			13,7
SANTANDER	19,9	16,4			8	MÉRIDA	37,9	19,9			-
C.A. DEL PAÍS VASCO						CÁCERES	37,5	22,1			13,9
BILBAO	21	15,9		0,2	0,7	C.A. DE CASTILLA Y LEÓN					
SAN SEBASTIÁN	19,8	15,2		0,2	2,7	ÁVILA	29,9	10,5			9,7
VITORIA	19,5	13,2			1,1	BURGOS	22,9	11,1			11,6
C.A. DE LA RIOJA						LEÓN	26,8	7,8			14,5
LOGROÑO	23,4	16,8			12,4	PALENCIA	23,8	9,2			-
C. FORAL DE NAVARRA						SALAMANCA	30,5	10,9			14
PAMPLONA	20,4	13,9			3,1	SEGOVIA	30,9	9,8			13,6
C.A. DE ARAGÓN						SORIA	25,5	9,4			13,1
HUESCA	29,6	12,9			-	VALLADOLID	27,6	11,5			14,1
TERUEL	27,8	13,1	10		7	ZAMORA	29,1	11,1			13,2
ZARAGOZA	26,9	15,9			14	C.A. DE CASTILLA-LA MANCHA					
C.A. DE CATALUÑA						ALBACETE	32,6	18,5			12,9
BARCELONA	22,9	21,4	11		0,1	CIUDAD REAL	36,5	20,5			11,4
GIRONA	26,6				-	CUENCA	32,4	16,8			11,3
LLEIDA	30,6	13,6			14	GUADALAJARA	34,9	14,5			11
TARRAGONA	29,4	18,2		9	-	TOLEDO	37,4	19,4			12,7
C.A. DE LES ILLES BALEARS						C. DE MADRID					
PALMA DE MALLORCA	29,8	21,1			9,1	MADRID	35,6	16,8			10,6
IBIZA	28,6	23,2		0,4	10,3	C.A. DE CANARIAS					
MAHÓN	27	20,2			8,2	LAS PALMAS DE GRAN CANARIA	27,4	20,9			9,1
C.A. VALENCIANA						FUERTEVENTURA	29,2	22,4			10,7
ALICANTE	28,5	23,4			11,4	LANZAROTE	27,6	20,6			11,3
CASTELLÓN	29,4	21,9			8,4	SANTA CRUZ DE TENERIFE	27,9	20,9			11,5
VALENCIA	28,8	21,2		2	-	EL HIERRO	24,9	21,4			3,8
C.A. DE LA REGIÓN DE MURCIA						LA PALMA	26,4	21			4,2
MURCIA	32,1	22,1			12,8	NOTA:					
C.A. DE ANDALUCÍA						(1) Las máximas y precipitaciones del día son de 06 a 18 (hora TMG) de ayer.					
ALMERÍA	30,5	23,9			12,9	(2) Las mínimas y precipitaciones de la noche son de 18 de ayer a 06 (hora TMG) de hoy					
CÁDIZ	25,9	22,9			-	(3) Las horas de sol son de ayer					
CÓRDOBA	37,4	19,4			12,8	Las unidades utilizadas son: °C para la temperatura y litros por metro cuadrado para la precipitación					
GRANADA	35,8	16,4			12,3	Precipitación: Sin dato es cero "ip": inapreciable "i": información no disponible					
HUELVA	31,6	17,9			-	Temperaturas y horas de sol: "-": información no disponible					

INFORMACIÓN GENERAL A LAS 06 (hora TMG)

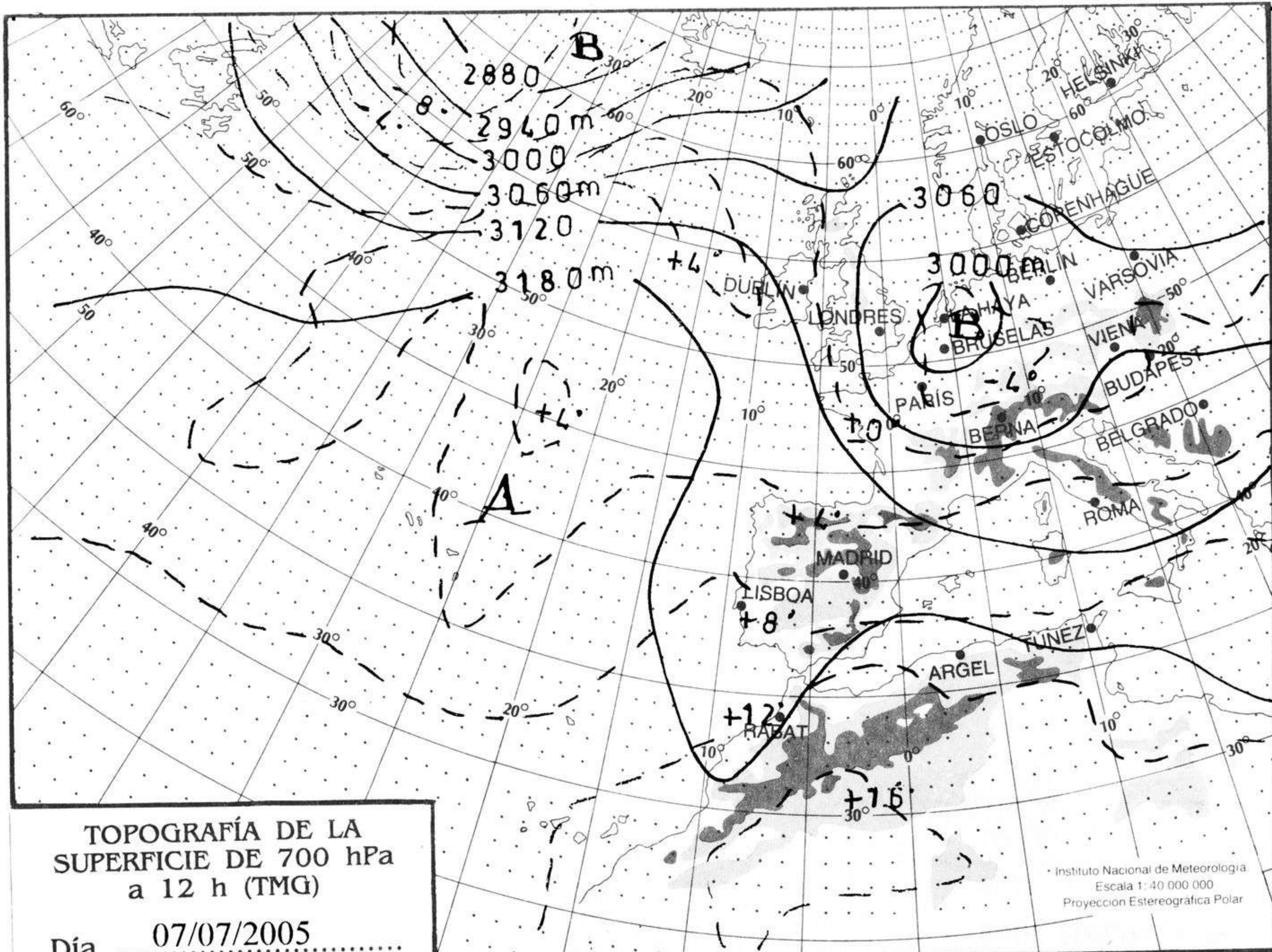
Durante las últimas 24 horas ha estado muy nuboso o cubierto en el extremo norte peninsular, con precipitaciones débiles. Ha habido nubosidad de evolución en los sistemas montañosos del centro y este peninsular, con tormentas en el sur del sistema ibérico, este de Castilla-La Mancha y Valencia, que se han mantenido a lo largo de toda la noche y se han extendido ocasionalmente a Baleares. Nuboso en el este de Cataluña, con precipitaciones, en algunos puntos moderadas. Intervalos nubosos en Mallorca, Menorca y en el norte de Canarias. Poco nuboso o despejado en el resto. Se han registrado brumas y algún banco de niebla en el área del Estrecho. Las temperaturas mínimas no han cambiado significativamente. El viento ha sido fuerte del N y NE en la costa atlántica gallega y en Canarias, del NW en el golfo de León, moderado del NW en el valle del Ebro y del E en la meseta norte.

Teléfonos del servicio de información meteorológica TELETIEMPO: **Teletiempo general:** 807 170 365, predicción para capitales de municipios españoles y datos de estaciones. **Teletiempo marítimo:** 807 170 37X, donde X es: 0 (Baleares), 1 (Mediterráneo), 2 (costera de Cantábrico y Galicia), 3 (costera de Canarias y Andalucía Occidental) y 4 (alta mar Atlántico). **Teletiempo de montaña:** 807 170 38Y, donde Y es: 0 (Pirineos), 1 (Picos de Europa), 2 (Sierra de Madrid), 3 (Sistema Ibérico), 4 (Sierra Nevada) y 5 (Sierra de Gredos). **Teletiempo internacional:** 807 170 388. **TARIFAS:** Coste máximo por minuto (IVA incluido) de 0,41 € en llamadas desde teléfonos de la red fija y de 0,76 € en llamadas desde teléfono móvil (los primeros 20 segundos tienen el coste de la tarifa soporte del operador de acceso).



hPa

1060
1050
1040
1030
1020
1010
1000
990
980
970
960
950
940



km./h

200
190
180
170
160
150
140
130
120
110
100
90
80
70
60
50
40
30
20
10

