

BOLETÍN Meteorológico



Ministerio de Medio Ambiente
Instituto Nacional de Meteorología

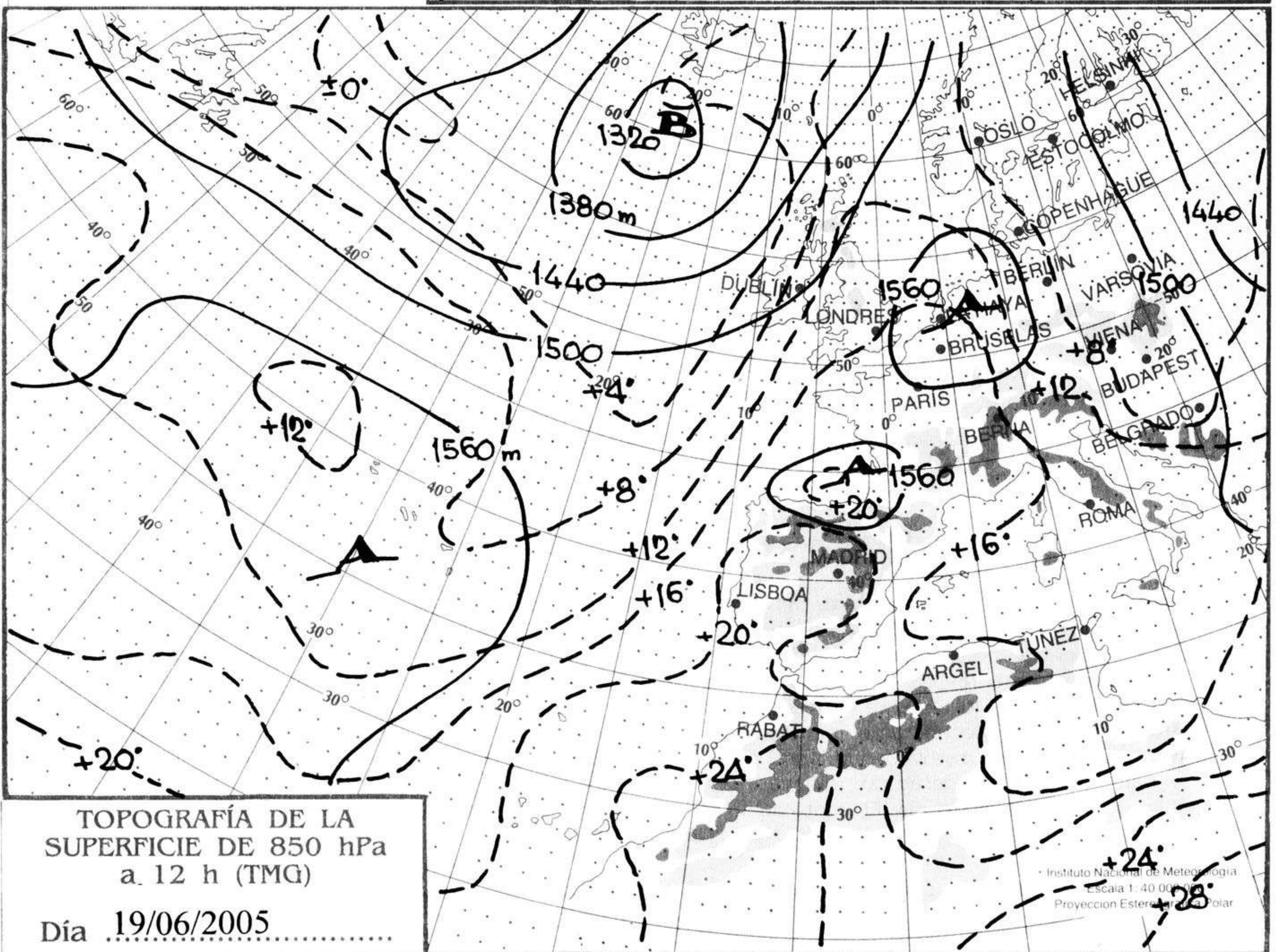
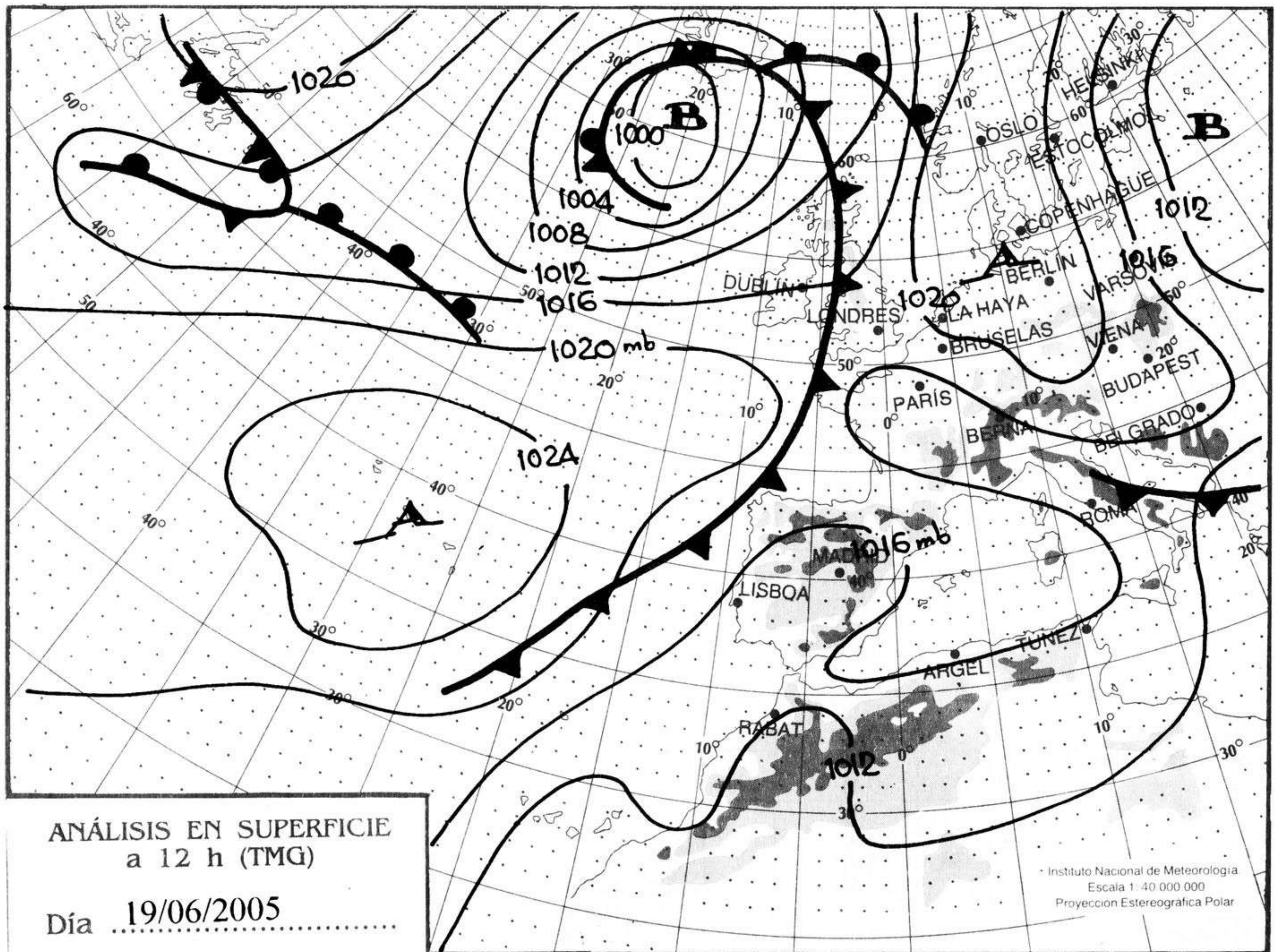
Número 171. Lunes 20 de junio de 2005

| ESTACIONES | TEMPERATURA °C | | PRECIPITACIÓN l/m2 | | HORAS DE SOL (3) | ESTACIONES | TEMPERATURA °C | | PRECIPITACIÓN l/m2 | | HORAS DE SOL (3) |
|------------------------------------|----------------|---------|--------------------|-----------|------------------|---|----------------|---------|--------------------|-----------|------------------|
| | MÁX (1) | MÍN (2) | DÍA (1) | NOCHE (2) | | | MÁX (1) | MÍN (2) | DÍA (1) | NOCHE (2) | |
| C.A. DE GALICIA | | | | | | JAÉN | - | 23,1 | | | - |
| A CORUÑA | 20,1 | 16,4 | | | 8,2 | MÁLAGA | 29,4 | 18,8 | | | 12,3 |
| SANTIAGO DE COMPOSTELA | 26,1 | 14,4 | | | 8,3 | SEVILLA | 37,6 | 23,9 | | | 12,2 |
| LUGO | 23,1 | 15,1 | | | 7,9 | CIUDAD A. DE CEUTA | | | | | |
| OURENSE | 36,0 | 19,0 | | 0,1 | - | CEUTA | 23,6 | 19,6 | | | 8,6 |
| PONTEVEDRA | 31,4 | 17,5 | | | 8,2 | CIUDAD A. DE MELILLA | | | | | |
| C.A. PRINCIPADO DE ASTURIAS | | | | | | MELILLA | 25,4 | 20,4 | | | 9,5 |
| OVIEDO | 18,2 | 14,9 | - | | 0 | C.A. DE EXTREMADURA | | | | | |
| C.A. DE CANTABRIA | | | | | | BADAJOS | 38,1 | 22,8 | | | 10,4 |
| SANTANDER | 19,4 | 17,4 | | | - | MÉRIDA | - | 23,6 | | | - |
| C.A. DEL PAÍS VASCO | | | | | | CÁCERES | 37,6 | 23,8 | | 0,5 | 9 |
| BILBAO | 23,0 | 17,5 | | | 1,1 | C.A. DE CASTILLA Y LEÓN | | | | | |
| SAN SEBASTIÁN | 20,4 | 17,1 | | | 0,6 | ÁVILA | 32,6 | 15,8 | 0,2 | | 7,5 |
| VITORIA | 29,8 | 14,6 | | 0,3 | 12,3 | BURGOS | 33,4 | 16,8 | | 2 | 8 |
| C.A. DE LA RIOJA | | | | | | LEÓN | 32,1 | 13,5 | | 2 | 9,1 |
| LOGROÑO | 36,8 | 20,4 | | 0,1 | 12,4 | PALENCIA | 32,8 | 14,0 | 0,9 | 0,2 | - |
| C. FORAL DE NAVARRA | | | | | | SALAMANCA | 34,9 | 15,5 | | | 8,4 |
| PAMPLONA | 32,4 | 16,1 | | | 13,4 | SEGOVIA | 33,9 | 16,8 | | | 8,9 |
| C.A. DE ARAGÓN | | | | | | SORIA | 32,5 | 16,5 | | | 10,5 |
| HUESCA | 36,2 | 20,5 | | | - | VALLADOLID | 35,1 | 18,6 | | 0,9 | 9,8 |
| TERUEL | 34,1 | 14,4 | | | 11,5 | ZAMORA | 35,4 | 16,8 | | 2 | 8,8 |
| ZARAGOZA | 37,6 | 22,1 | | | 12,7 | C.A. DE CASTILLA-LA MANCHA | | | | | |
| C.A. DE CATALUÑA | | | | | | ALBACETE | 34,8 | 17,8 | | | 12,8 |
| BARCELONA | 27,6 | 22,1 | | | 9,6 | CIUDAD REAL | 36,1 | 24,8 | | | 12,3 |
| GIRONA | 34,9 | 19,6 | | | - | CUENCA | 34,4 | 18,4 | | | 9,1 |
| LLEIDA | 36,6 | 20,6 | | | 14 | GUADALAJARA | 36,6 | 20,5 | | 0,1 | 11,6 |
| TARRAGONA | 27,4 | 21,4 | | | - | TOLEDO | 39,9 | 23,1 | | | 10 |
| C.A. DE LES ILLES BALEARS | | | | | | C. DE MADRID | | | | | |
| PALMA DE MALLORCA | 30,1 | 16,8 | | | 14,6 | MADRID | 37,6 | 22,5 | | | 10,7 |
| IBIZA | 30,5 | 19,0 | | | 13,1 | C.A. DE CANARIAS | | | | | |
| MAHÓN | 28,8 | 18,0 | | | 12,3 | LAS PALMAS DE GRAN CANARIA | 27,4 | 20,1 | | | 7,6 |
| C.A. VALENCIANA | | | | | | FUERTEVENTURA | - | 21,1 | | | 9 |
| ALICANTE | 29,9 | 17,6 | | | 12,6 | LANZAROTE | 28,5 | 20,8 | | | 8,8 |
| CASTELLÓN | 32,5 | 21,9 | | | 13,1 | SANTA CRUZ DE TENERIFE | 26,8 | 21,8 | | | 11 |
| VALENCIA | 31,8 | 18,2 | | | 11,7 | EL HIERRO | 24,9 | 21,0 | | | - |
| C.A. DE LA REGIÓN DE MURCIA | | | | | | LA PALMA | 25,4 | 20,9 | | | 8,8 |
| MURCIA | 33,9 | 18,9 | | | 13,2 | NOTA: | | | | | |
| C.A. DE ANDALUCÍA | | | | | | (1) Las máximas y precipitaciones del día son de 06 a 18 (hora TMG) de ayer. | | | | | |
| ALMERÍA | 28,1 | 21,0 | | | 13,3 | (2) Las mínimas y precipitaciones de la noche son de 18 de ayer a 06 (hora TMG) de hoy. | | | | | |
| CÁDIZ | 31,6 | 22,6 | | | - | (3) Las horas de sol son de ayer. | | | | | |
| CÓRDOBA | 36,8 | 21,1 | | | 10,3 | Las unidades utilizadas son: °C para la temperatura y litros por metro cuadrado para la precipitación | | | | | |
| GRANADA | 35,4 | 15,2 | | | 12,6 | Precipitación: Sin dato es cero. "ip": inapreciable. "-": Información no disponible | | | | | |
| HUELVA | 34,5 | 21,4 | | | - | Temperaturas y horas de sol: "-": Información no disponible | | | | | |

INFORMACIÓN GENERAL A LAS 06 (hora TMG)

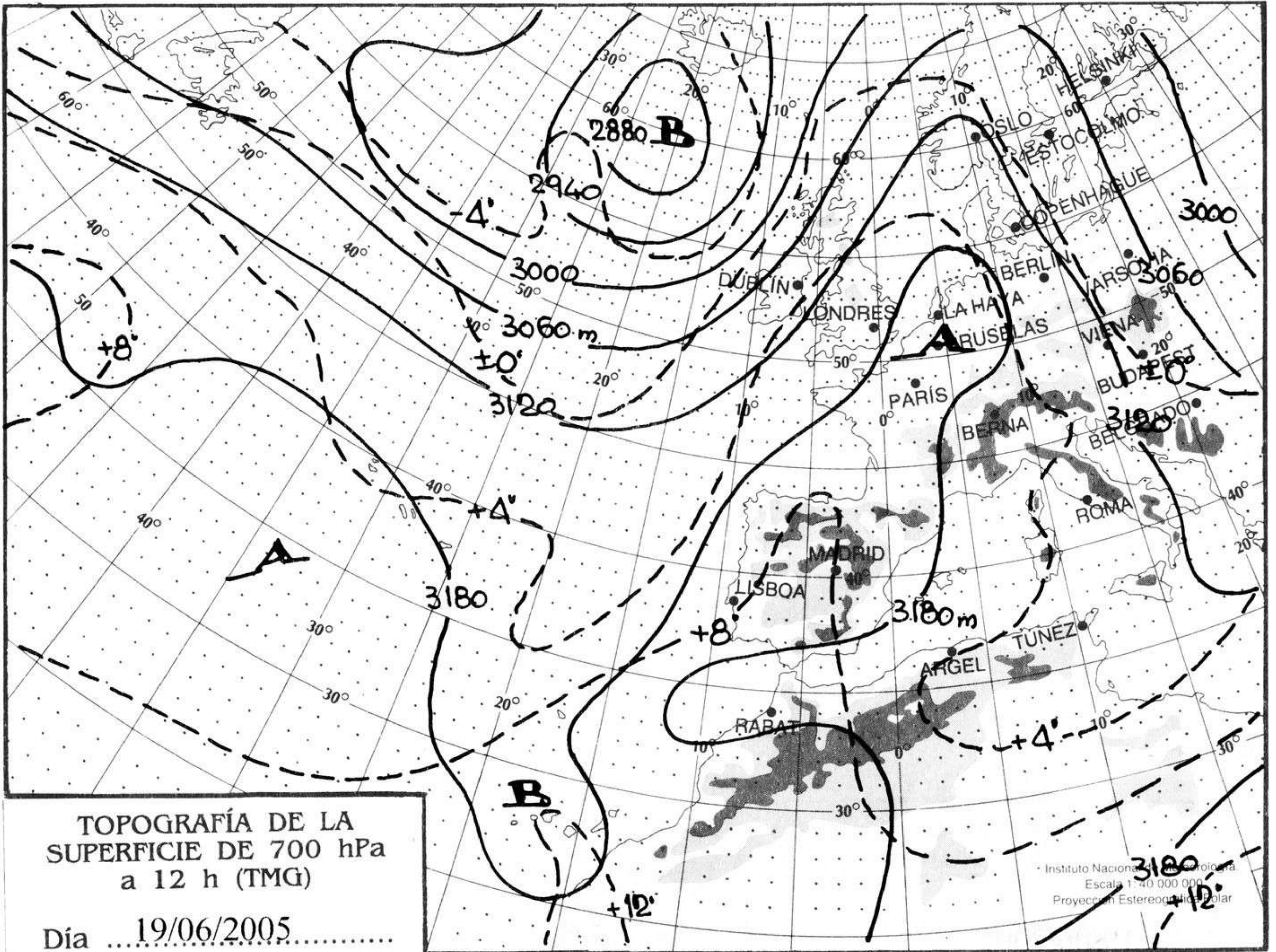
Durante las últimas 24 horas ha estado muy nuboso o cubierto con nubes bajas en el litoral de Galicia, Cantábrico, Pirineos occidentales, norte de Canarias y área del Estrecho y Melilla. Intervalos nubosos de nubosidad media y alta en la mitad occidental peninsular. Nubosidad de evolución media y alta en la mitad occidental peninsular. Nubosidad de evolución con tormentas en el cuadrante noroccidental peninsular, sistema ibérico, Pirineos, montes de Toledo y puntos de Extremadura, localmente fuertes en Segovia, montes de León y sur de Orense. Disminución de la actividad tormentosa durante la noche, pero manteniéndose en Extremadura, puntos del sistema central y del noreste de Castilla y León. Brumas y nieblas en el litoral gallego y cantábrico y puntos del interior de Galicia, Alto Ebro, Castilla y León y Baleares. Las temperaturas mínimas han tenido un ascenso débil a moderado en el interior del sureste peninsular y noreste de Cataluña. El viento ha soplado moderado a fuerte de levante en el Estrecho, débil a moderado del NE en el litoral gallego y Canarias, y del NW en el golfo de León.

Teléfonos del servicio de información meteorológica TELETIEMPO: Teletiempo general: 807 170 365, predicción para capitales de municipios españoles y datos de estaciones. Teletiempo marítimo: 807 170 37X, donde X es: 0 (Baleares), 1 (Mediterráneo), 2 (costera de Cantábrico y Galicia), 3 (costera de Canarias y Andalucía Occidental) y 4 (alta mar Atlántico). Teletiempo de montaña: 807 170 38Y, donde Y es: 0 (Pirineos), 1 (Picos de Europa), 2 (Sierra de Madrid), 3 (Sistema Ibérico), 4 (Sierra Nevada) y 5 (Sierra de Gredos). Teletiempo internacional: 807 170 388. TARIFAS: Coste máximo por minuto (IVA incluido) de 0,41 € en llamadas desde teléfonos de la red fija y de 0,76 € en llamadas desde teléfono móvil (los primeros 20 segundos tienen el coste de la tarifa soporte del operador de acceso).



hPa

1060
1050
1040
1030
1020
1010
1000
990
980
970
960
950
940



km./h.

200
190
180
170
160
150
140
130
120
110
100
90
80
70
60
50
40
30
20
10

