

# BOLETÍN Meteorológico



Ministerio de Medio Ambiente  
Instituto Nacional de Meteorología

Número 166. Miércoles 15 de junio de 2005

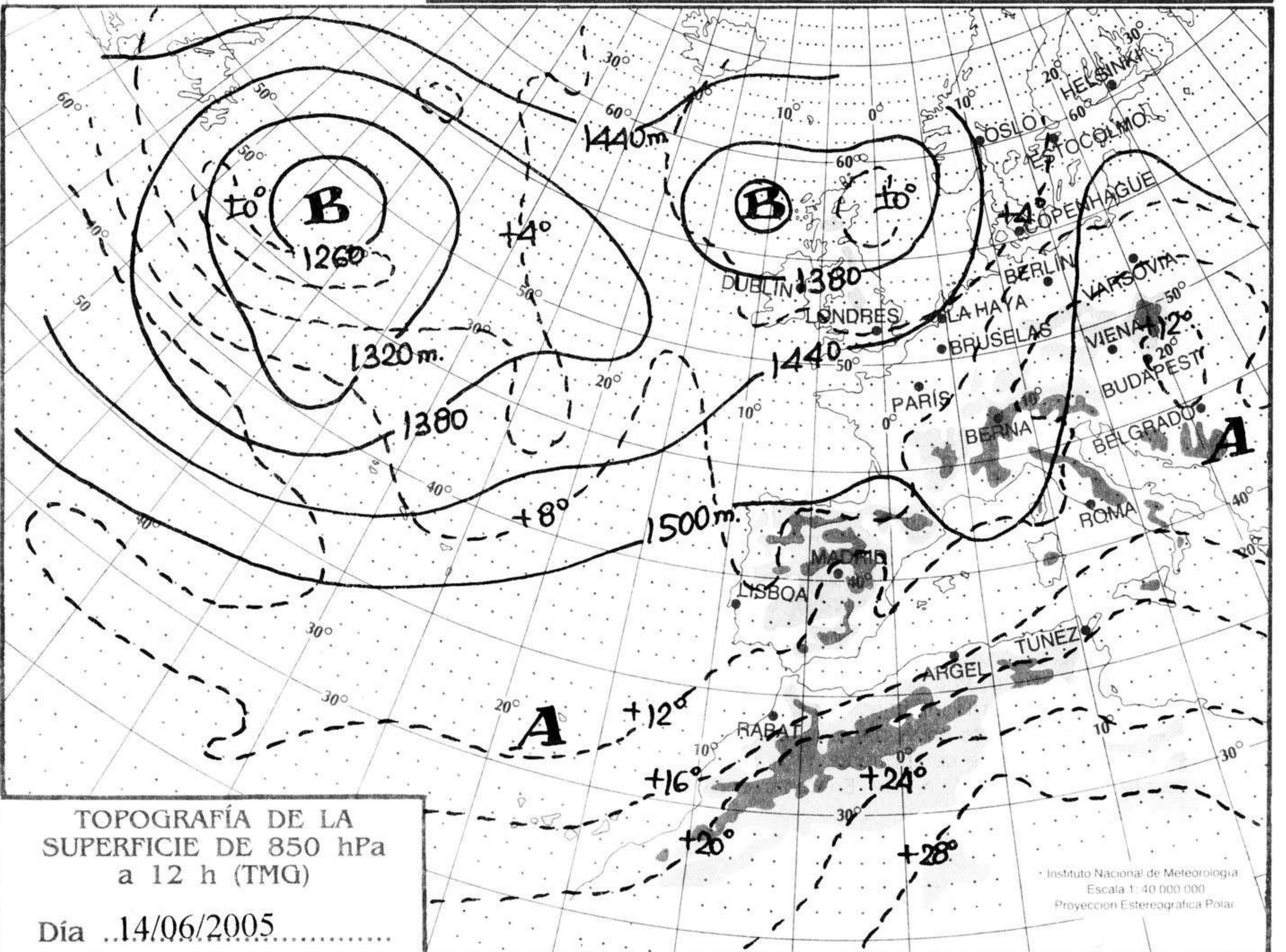
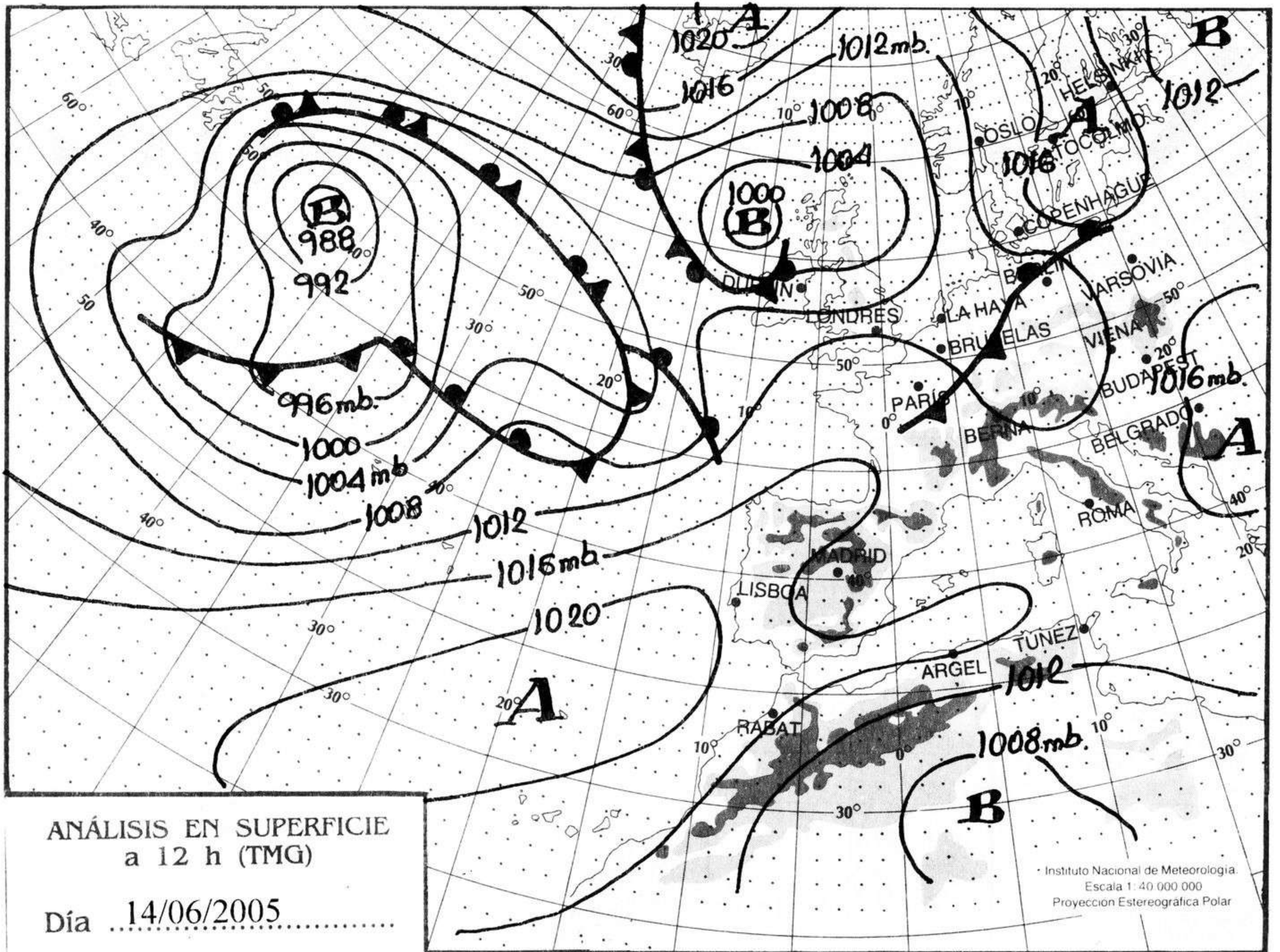
ESTACIONES	TEMPERATURA °C		PRECIPITACIÓN Vm2		HORAS DE SOL (3)	ESTACIONES	TEMPERATURA °C		PRECIPITACIÓN Vm2		HORAS DE SOL (3)
	MÁX (1)	MÍN (2)	DÍA (1)	NOCHE (2)			MÁX (1)	MÍN (2)	DÍA (1)	NOCHE (2)	
<b>C.A. DE GALICIA</b>						JAÉN	26,6	18,1			12,6
A CORUÑA	24,8	19,1			9,7	MÁLAGA	33,1	19,8			12,8
SANTIAGO DE COMPOSTELA	21,1	15,1	0,2	0,4	6,8	SEVILLA	31,4	18,9			12,5
LUGO	22,8	15,4			4,6	<b>CIUDAD A. DE CEUTA</b>					
OURENSE	26,4	17,0			-	CEUTA	28,9	20,2			10,3
PONTEVEDRA	22,6	16,1			7,3	<b>CIUDAD A. DE MELILLA</b>					
<b>C.A. PRINCIPADO DE ASTURIAS</b>						MELILLA	26,5	18,4			9,8
OVIEDO	22,4	14,4			7,8	<b>C.A. DE EXTREMADURA</b>					
<b>C.A. DE CANTABRIA</b>						BADAJOS	28,5	15,5			13
SANTANDER	20,4	16,1			10,5	MÉRIDA	28,0	15,4			-
<b>C.A. DEL PAÍS VASCO</b>						CÁCERES	28,4	16,1			12,3
BILBAO	23,2	13,8			9,5	<b>C.A. DE CASTILLA Y LEÓN</b>					
SAN SEBASTIÁN	19,8	14,8			6,3	ÁVILA	23,9	10,4			12,6
VITORIA	21,4	8,1			8,9	BURGOS	24,1	7,9			7,3
<b>C.A. DE LA RIOJA</b>						LEÓN	22,9	11,8			11,6
LOGROÑO	25,1	11,4			9,2	PALENCIA	23,5	8,4			-
<b>C. FORAL DE NAVARRA</b>						SALAMANCA	24,6	9,6			10,6
PAMPLONA	21,4	9,8			9,8	SEGOVIA	24,1	10,8			9,8
<b>C.A. DE ARAGÓN</b>						SORIA	22,5	8,1			11,7
HUESCA	26,1	12,9			12,5	VALLADOLID	25,9	12,8			11
TERUEL	25,4	10,1			10,9	ZAMORA	25,4	13,9			-
ZARAGOZA	26,5	14,4			13,1	<b>C.A. DE CASTILLA-LA MANCHA</b>					
<b>C.A. DE CATALUÑA</b>						ALBACETE	27,1	12,6			12
BARCELONA	24,6	16,4	2		4,6	CIUDAD REAL	27,6	15,8			12
GIRONA	23,2	12,9	21		0,8	CUENCA	24,2	11,4			8,6
LLEIDA	28,5	14,9			13,5	GUADALAJARA	27,9	8,8			7,1
TARRAGONA	28,1	18,4			-	TOLEDO	29,0	16,1			13,2
<b>C.A. DE LES ILLES BALEARS</b>						<b>C. DE MADRID</b>					
PALMA DE MALLORCA	30,5	15,9			10,3	MADRID	28,8	13,4			9
IBIZA	30,0	17,9			10,5	<b>C.A. DE CANARIAS</b>					
MAHÓN	26,2	15,1	0,9		4,8	LAS PALMAS DE GRAN CANARIA	24,9	19,2			12,8
<b>C.A. VALENCIANA</b>						FUERTEVENTURA	25,2	20,4			12,2
ALICANTE	31,4	17,8			10,4	LANZAROTE	27,0	19,4			11,7
CASTELLÓN	29,8	18,2			13,2	SANTA CRUZ DE TENERIFE	24,6	19,1			10,7
VALENCIA	34,4	15,2			11	EL HIERRO	24,5	20,8			12,3
<b>C.A. DE LA REGIÓN DE MURCIA</b>						LA PALMA	25,0	19,4			4,2
MURCIA	32,9	16,8			13	<b>NOTA:</b>					
<b>C.A. DE ANDALUCÍA</b>						(1) Las máximas y precipitaciones del día son de 06 a 18 (hora TMG) de ayer.					
ALMERÍA	27,4	18,1			12,6	(2) Las mínimas y precipitaciones de la noche son de 18 de ayer a 06 (hora TMG) de hoy.					
CÁDIZ	23,5	18,9			-	(3) Las horas de sol son de ayer.					
CÓRDOBA	31,1	15,6			12,3	Las unidades utilizadas son: °C para la temperatura y litros por metro cuadrado para la precipitación					
GRANADA	28,2	11,4			12,7	Precipitación: Sin dato es cero. "ip": inapreciable. "-": Información no disponible					
HUELVA	28,2	17,8			13,7	Temperaturas y horas de sol: "-": Información no disponible					

## INFORMACIÓN GENERAL A LAS 06 (hora TMG)

En las últimas 24 horas ha estado nuboso a muy nuboso en Galicia y en el área cantábrica con precipitaciones de carácter débil. Estuvo nuboso en La Rioja, Navarra y Aragón tendiendo a disminuir la nubosidad. Ayer por la tarde hubo nubosidad de evolución en Cataluña con precipitaciones frecuentes, acompañadas de tormentas y localmente fuertes en Gerona y noreste de Barcelona. Intervalos nubosos en la zona centro, Baleares y Canarias. Poco nuboso o despejado en el resto. Brumas y nieblas matinales en puntos de Galicia, Cantábrico, Baleares, sistemas montañosos y Cataluña. Las temperaturas mínimas han descendido ligeramente en el oeste del área pirenaica y este del Cantábrico. Han ascendido ligeramente en la costa noroeste y han permanecido sin cambios significativos en el resto. El viento ha sido débil a moderado de componente W a SW en la península, Ceuta y Melilla. En Baleares flojo a moderado de componente W ayer, rolando a este. En Canarias ha sido moderado del NE.

Teléfonos del servicio de información meteorológica TELETIEMPO: Teletiempo general: 807 170 365, predicción para capitales de municipios españoles y datos de estaciones. Teletiempo marítimo: 807 170 37X, donde X es: 0 (Baleares), 1 (Mediterráneo), 2 (costera de Cantábrico y Galicia), 3 (costera de Canarias y Andalucía Occidental) y 4 (alta mar Atlántico). Teletiempo de montaña: 807 170 38Y, donde Y es: 0 (Pirineos), 1 (Picos de Europa), 2 (Sierra de Madrid), 3 (Sistema Ibérico), 4 (Sierra Nevada) y 5 (Sierra de Gredos). Teletiempo internacional: 807 170 388. TARIFAS: Coste máximo por minuto (IVA incluido) de 0,41 € en llamadas desde teléfonos de la red fija y de 0,76 € en llamadas desde teléfono móvil (los primeros 20 segundos tienen el coste de la tarifa soporte del operador de acceso).

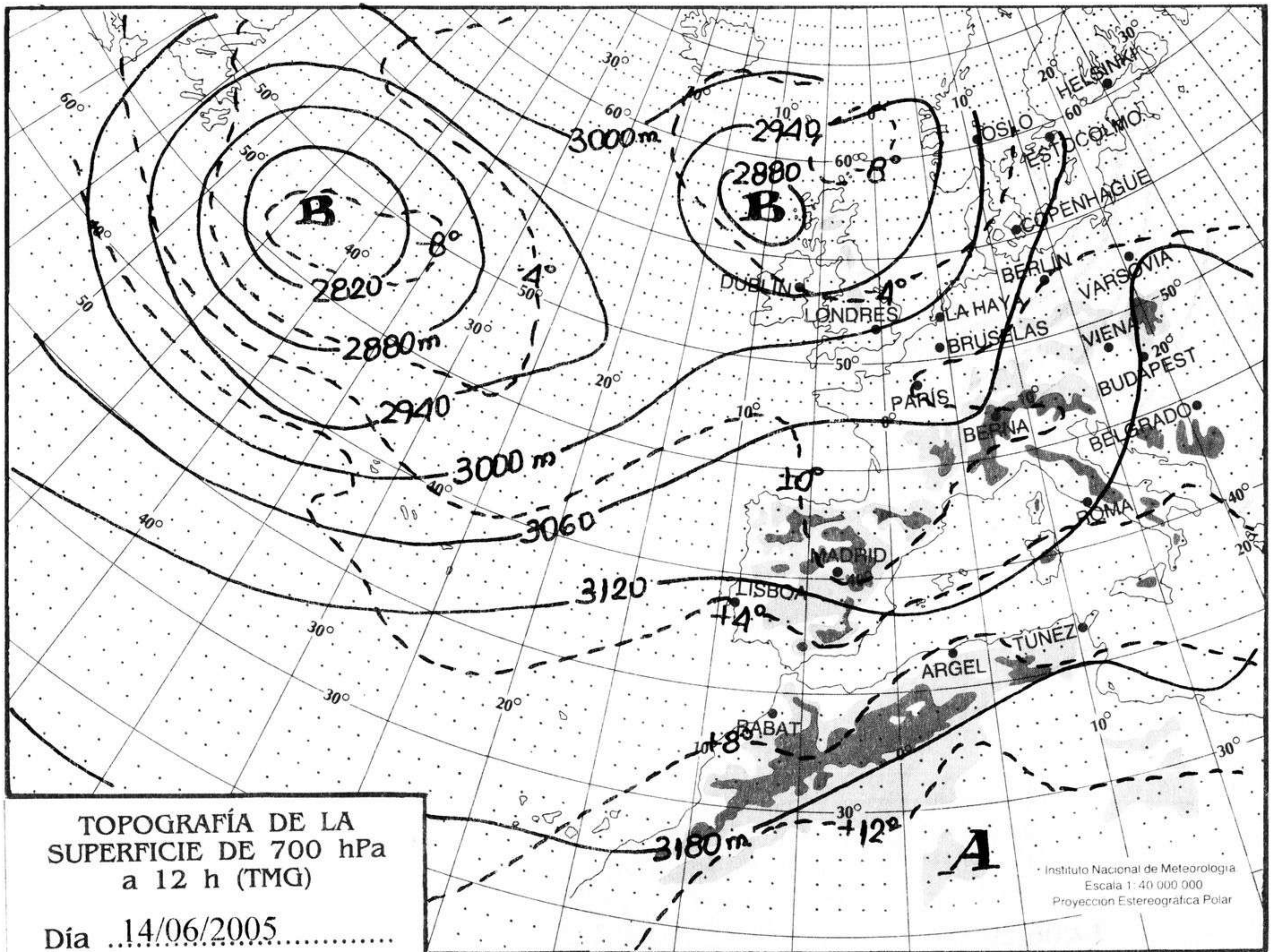






hPa

1060  
1050  
1040  
1030  
1020  
1010  
1000  
990  
980  
970  
960  
950  
940



km./h.

200  
190  
180  
170  
160  
150  
140  
130  
120  
110  
100  
90  
80  
70  
60  
50  
40  
30  
20  
10

