

BOLETÍN Meteorológico



Ministerio de Medio Ambiente
Instituto Nacional de Meteorología

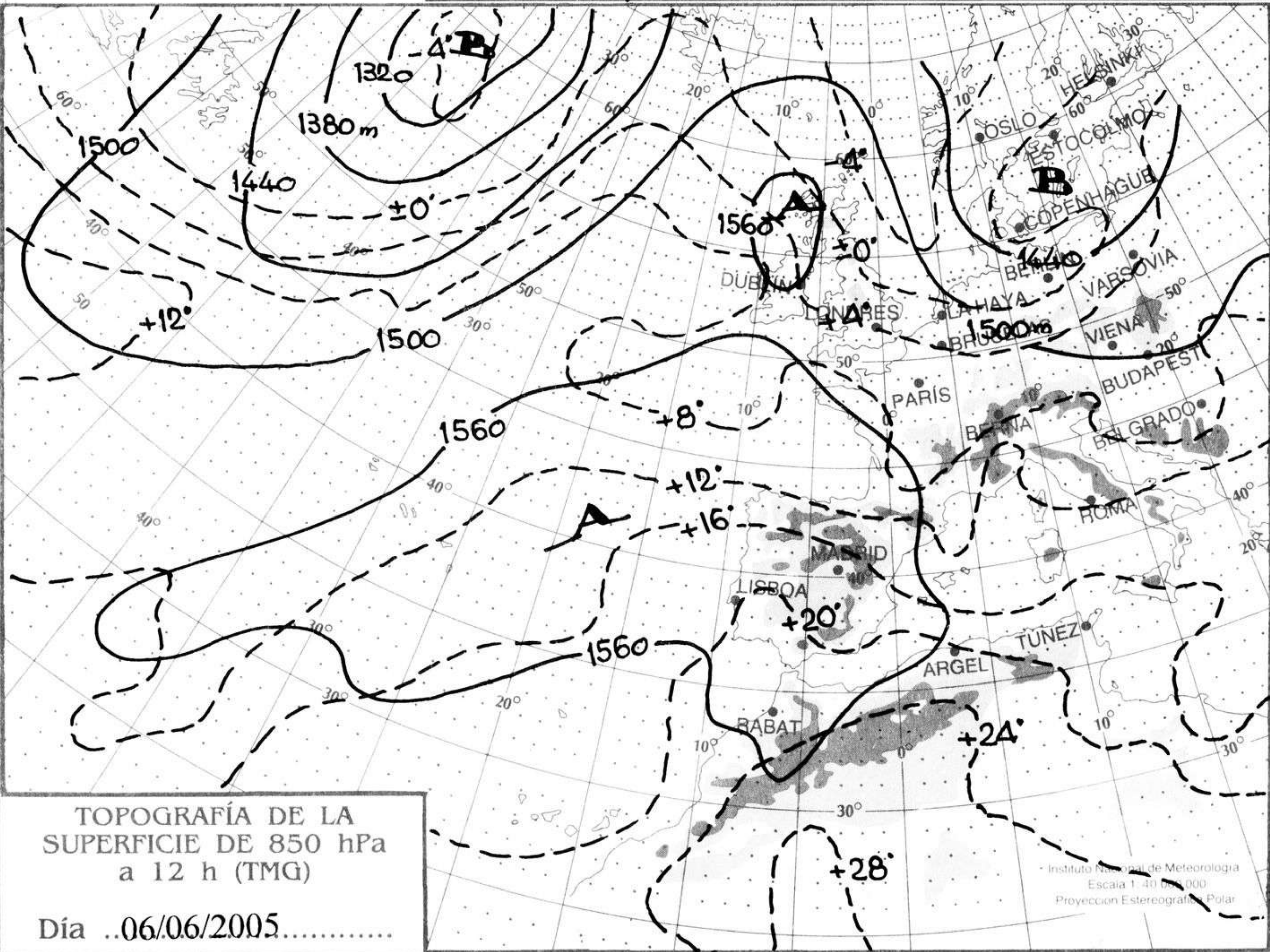
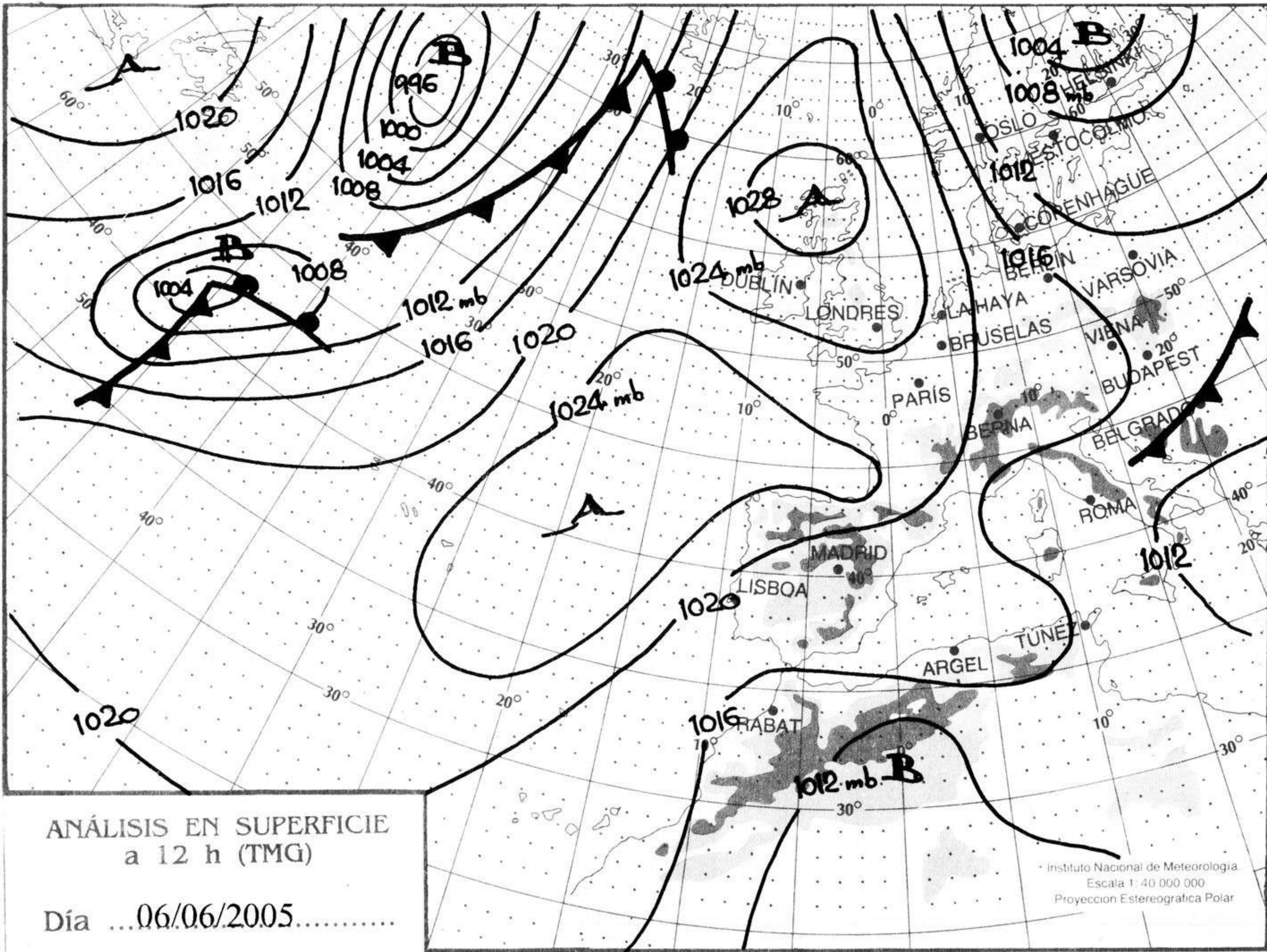
Número 158. Martes 7 de junio de 2005

ESTACIONES	TEMPERATURA °C		PRECIPITACIÓN l/m2		HORAS DE SOL (3)	ESTACIONES	TEMPERATURA °C		PRECIPITACIÓN l/m2		HORAS DE SOL (3)
	MÁX (1)	MÍN (2)	DÍA (1)	NOCHE (2)			MÁX (1)	MÍN (2)	DÍA (1)	NOCHE (2)	
C.A. DE GALICIA						JAÉN	35,1	22,9			12,8
A CORUÑA	18,4	16,4				MÁLAGA	24,9	19,5			7,1
SANTIAGO DE COMPOSTELA	27,1	13,8				SEVILLA	38,9	21,8			12,6
LUGO	23,6	8,4				CIUDAD A. DE CEUTA					
OURENSE	-	-	-	-	-	CEUTA	24,0	18,6			5,3
PONTEVEDRA	-	15,9	-	-	13,6	CIUDAD A. DE MELILLA					
C.A. PRINCIPADO DE ASTURIAS						MELILLA	23,9	19,8			4,9
OVIEDO	23,4	11,1			14	C.A. DE EXTREMADURA					
C.A. DE CANTABRIA						BADAJOS	39,5	19,4			13,9
SANTANDER	20,5	14,6			14,1	MÉRIDA	39,9	20,5			-
C.A. DEL PAÍS VASCO						CÁCERES	37,1	21,1			13,6
BILBAO	22,9	14,1		ip	13,2	C.A. DE CASTILLA Y LEÓN					
SAN SEBASTIÁN	19,1	14,5		0,9	13,1	ÁVILA	30,5	11,4			12,8
VITORIA	23,4	8,5			10,9	BURGOS	25,5	9,0			13,5
C.A. DE LA RIOJA						LEÓN	26,8	9,5			14,6
LOGROÑO	26,8	12,1			14,1	PALENCIA	25,4	9,6			-
C. FORAL DE NAVARRA						SALAMANCA	32,5	11,9			14,3
PAMPLONA	23,6	12,5			13,7	SEGOVIA	30,5	10,8			14
C.A. DE ARAGÓN						SORIA	27,1	10,5			13,5
HUESCA	30,9	13,9			13,4	VALLADOLID	29,5	12,1			14
TERUEL	31,5	10,6			13,1	ZAMORA	30,9	12,5			13,8
ZARAGOZA	29,5	15,6			13,5	C.A. DE CASTILLA-LA MANCHA					
C.A. DE CATALUÑA						ALBACETE	34,5	15,5			12,9
BARCELONA	25,0	19,2			9,5	CIUDAD REAL	37,1	19,4			12,9
GIRONA	28,9	18,1	2		7,7	CUENCA	33,1	15,4			12,8
LLEIDA	31,1	14,6			14,1	GUADALAJARA	34,1	13,9			-
TARRAGONA	25,4	18,5			-	TOLEDO	-	-	-	-	-
C.A. DE LES ILLES BALEARS						C. DE MADRID					
PALMA DE MALLORCA	26,6	14,6			12,7	MADRID	35,6	16,6			13,5
IBIZA	25,6	19,6			12,7	C.A. DE CANARIAS					
MAHÓN	26,2	17,1			13	LAS PALMAS DE GRAN CANARIA	25,4	18			12,3
C.A. VALENCIANA						FUERTEVENTURA	30,9	17,6			12,2
ALICANTE	25,2	18,5			11,3	LANZAROTE	27,6	18,4			11,9
CASTELLÓN	28,4	17,9			13,1	SANTA CRUZ DE TENERIFE	28,6	18,9			12
VALENCIA	27,9	17,4			12	EL HIERRO	22,6	19,6			11,3
C.A. DE LA REGIÓN DE MURCIA						LA PALMA	24,8	18,1			10,6
MURCIA	30,1	18,8			11,6	NOTA:					
C.A. DE ANDALUCÍA						(1) Las máximas y precipitaciones del día son de 06 a 18 (hora TMG) de ayer.					
ÁLMERIA	25,9	18,8			11,8	(2) Las mínimas y precipitaciones de la noche son de 18 de ayer a 06 (hora TMG) de hoy.					
CÁDIZ	29,1	20,9			-	(3) Las horas de sol son de ayer.					
CÓRDOBA	39,8	20,5			12,7	Las unidades utilizadas son: °C para la temperatura y litros por metro cuadrado para la precipitación					
GRANADA	36,9	16,0			12,5	Precipitación: Sin dato es cero "ip": inapreciable. "-": Información no disponible					
HUELVA	33,0	19,4			13,1	Temperaturas y horas de sol: "-": Información no disponible					

INFORMACIÓN GENERAL A LAS 06 (hora TMG)

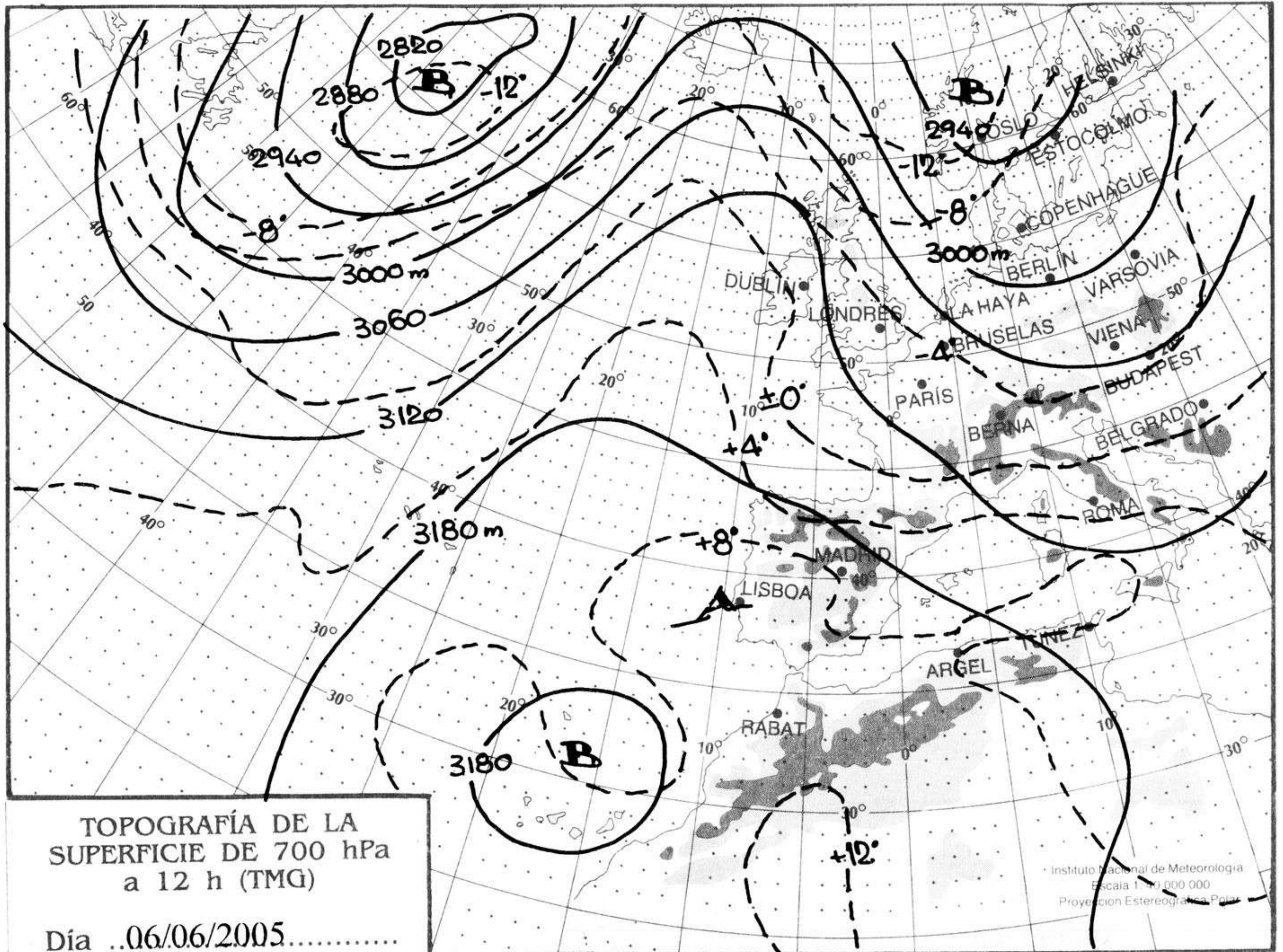
En las últimas 24 horas ha estado nuboso o con intervalos de nubosidad estratiforme en el Estrecho, Alborán y puntos del litoral Mediterráneo. Nubosidad de evolución y tormentas dispersas en el Pirineo oriental y montañas del este de Andalucía. Nieblas en Murcia, Asturias y Alto Ebro. Brumas en puntos de la vertiente Cantábrica, Alborán y litoral Mediterráneo meridional. Las temperaturas mínimas han ascendido moderadamente en el noreste peninsular y de forma ligera en Baleares y el resto de la España peninsular excepto en Madrid, este de Castilla-La Mancha, Murcia y Valencia, en donde descendieron de forma ligera. El viento ha soplado moderado a fuerte de Levante en el Estrecho, del NW en el golfo de León, del NE en Galicia y Canarias, flojo a moderado de componente N en el Cantábrico

Teléfonos del servicio de información meteorológica TELETIEMPO: Teletiempo general: 807 170 365, predicción para capitales de municipios españoles y datos de estaciones. Teletiempo marítimo: 807 170 37X, donde X es: 0 (Baleares), 1 (Mediterráneo), 2 (costera de Cantábrico y Galicia), 3 (costera de Canarias y Andalucía Occidental) y 4 (alta mar Atlántico). Teletiempo de montaña: 807 170 38Y, donde Y es: 0 (Pirineos), 1 (Picos de Europa), 2 (Sierra de Madrid), 3 (Sistema Ibérico), 4 (Sierra Nevada) y 5 (Sierra de Gredos). Teletiempo internacional: 807 170 388. TARIFAS: Coste máximo por minuto (IVA incluido) de 0,41 € en llamadas desde teléfonos de la red fija y de 0,76 € en llamadas desde teléfono móvil (los primeros 20 segundos tienen el coste de la tarifa soporte del operador de acceso).



hPa

1060
1050
1040
1030
1020
1010
1000
990
980
970
960
950
940



km./h.

200
190
180
170
160
150
140
130
120
110
100
90
80
70
60
50
40
30
20
10

