

# BOLETÍN Meteorológico



Ministerio de Medio Ambiente  
Instituto Nacional de Meteorología

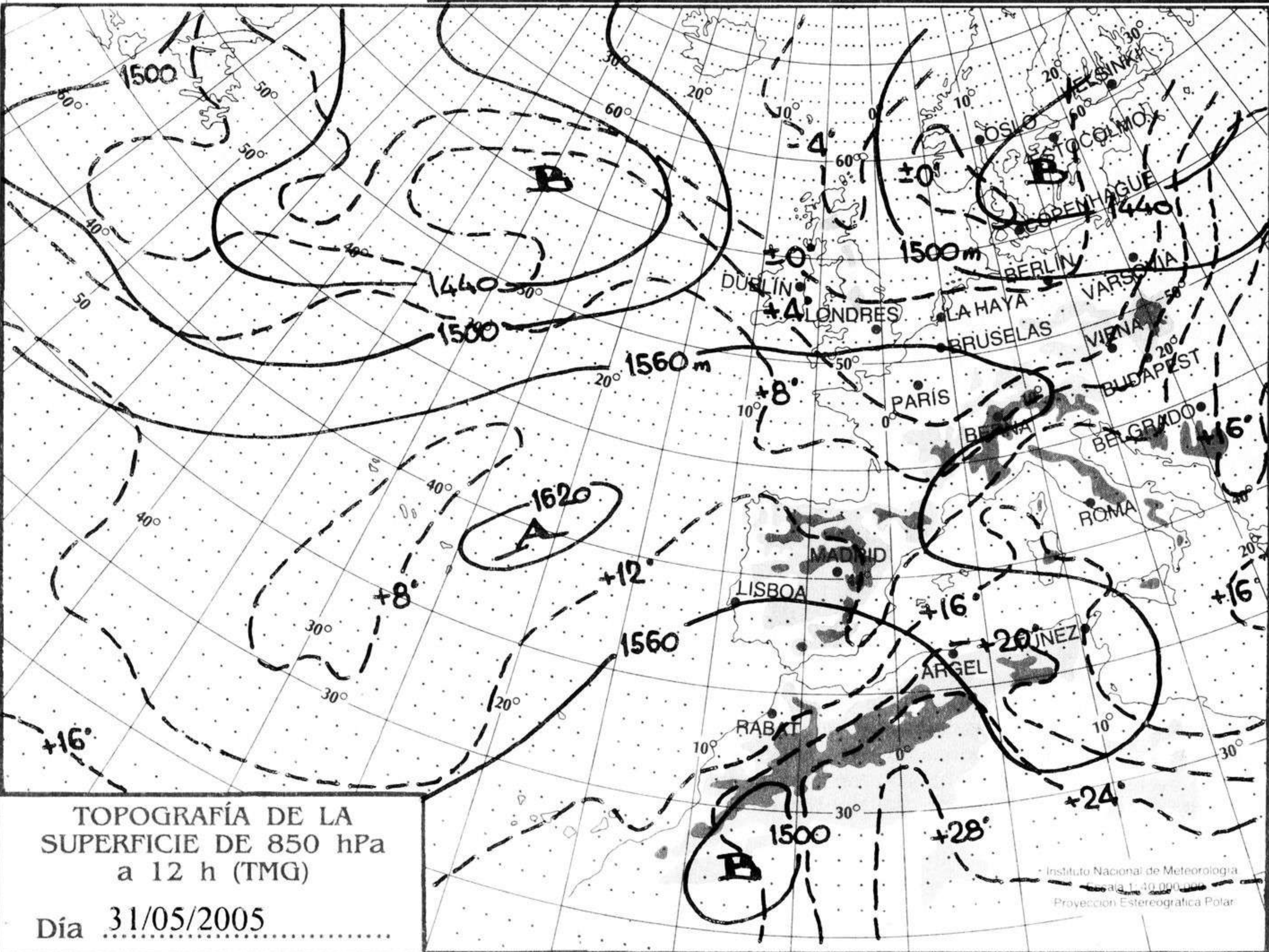
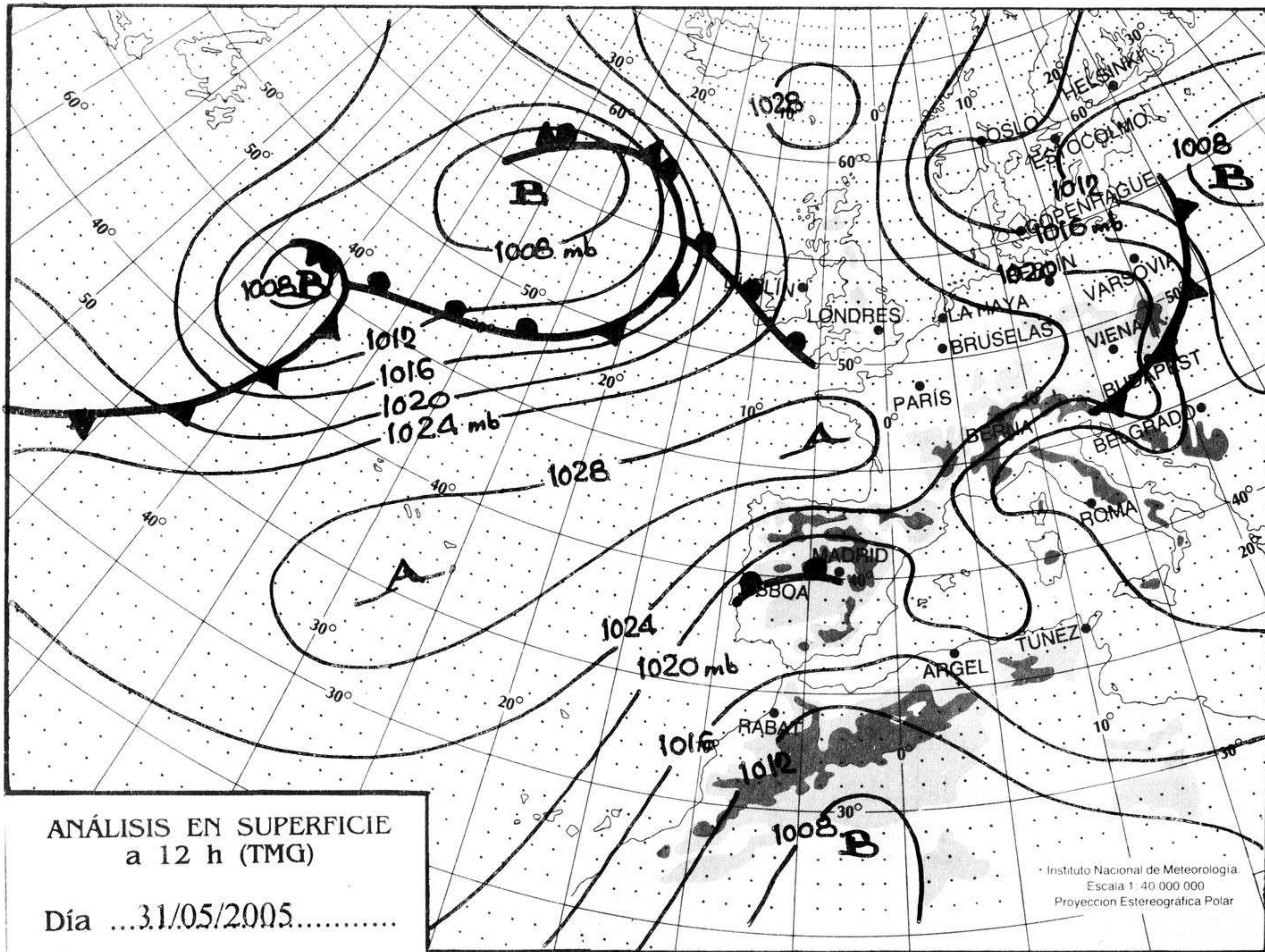
Número 152. Miércoles 1 de junio de 2005

ESTACIONES	TEMPERATURA °C		PRECIPITACIÓN Vm2		HORAS DE SOL (3)	ESTACIONES	TEMPERATURA °C		PRECIPITACIÓN Vm2		HORAS DE SOL (3)
	MÁX (1)	MÍN (2)	DÍA (1)	NOCHE (2)			MÁX (1)	MÍN (2)	DÍA (1)	NOCHE (2)	
<b>C.A. DE GALICIA</b>						JAÉN	26,2	18,5			1,4
A CORUÑA	20,1	14,5			13,8	MÁLAGA	28,5	18,9			7,1
SANTIAGO DE COMPOSTELA	29,9	8,1			12,5	SEVILLA	28,1	18,8	0,1		1,4
LUGO	21,4	6,6			-	<b>CIUDAD A. DE CEUTA</b>					
OURENSE	29,9	9,9			-	CEUTA	23,5	17,9			9,1
PONTEVEDRA	28,4	11,4			14,2	<b>CIUDAD A. DE MELILLA</b>					
<b>C.A. PRINCIPADO DE ASTURIAS</b>						MELILLA	20,4	18,1	5		-
OVIEDO	20,4	11,4			13,5	<b>C.A. DE EXTREMADURA</b>					
<b>C.A. DE CANTABRIA</b>						BADAJOS	28,9	16,9	1		7,8
SANTANDER	18,5	12,6			12,8	MÉRIDA	29,4	15,9			-
<b>C.A. DEL PAÍS VASCO</b>						CÁCERES	28,9	16,1	ip		6,5
BILBAO	19,9	11,4			2,7	<b>C.A. DE CASTILLA Y LEÓN</b>					
SAN SEBASTIÁN	17,4	13,5			10,3	ÁVILA	20,9	13,1	0,5	4	1,1
VITORIA	18,9	11,4			8,8	BURGOS	20,9	8,4			7
<b>C.A. DE LA RIOJA</b>						LEÓN	23,5	5,9			12,7
LOGROÑO	24,1	10,9			6,9	PALENCIA	21,9	6,4			-
<b>C. FORAL DE NAVARRA</b>						SALAMANCA	26,1	8,1	ip	ip	1,6
PAMPLONA	21,1	11,1			7,1	SEGOVIA	21,9	13,4	0,1	2	1,8
<b>C.A. DE ARAGÓN</b>						SORIA	21,9	8,9	ip	0,2	2
HUESCA	23,8	10,2			1,1	VALLADOLID	26,1	8,6			12,5
TERUEL	24,9	13,1		0,5	3,8	ZAMORA	26,1	7,8			7,7
ZARAGOZA	24,5	14,1			6,6	<b>C.A. DE CASTILLA-LA MANCHA</b>					
<b>C.A. DE CATALUÑA</b>						ALBACETE	21,5	11,4			0,3
BARCELONA	23,1	17,6			1,8	CIUDAD REAL	21,4	14,5	0,7		0,4
GIRONA	26,1	11,6			0,7	CUENCA	22,8	13,8	0,2	0,3	2,6
LLEIDA	24,5	14,4			3,9	GUADALAJARA	25,6	14,6	3	2	-
TARRAGONA	24,2	18,0			-	TOLEDO	25,4	16,8	0,3		0,7
<b>C.A. DE LES ILLES BALEARS</b>						<b>C. DE MADRID</b>					
PALMA DE MALLORCA	24,0	15,9			1,2	MADRID	26,4	16,1	5		1,1
IBIZA	23,2	-			-	<b>C.A. DE CANARIAS</b>					
MAHÓN	17,6	16,4	ip		0,1	LAS PALMAS DE GRAN CANARIA	24,5	18,9			10,4
<b>C.A. VALENCIANA</b>						FUERTEVENTURA	25,2	19,9			6,9
ALICANTE	24,6	15,8			5,6	LANZAROTE	24,1	19			7,4
CASTELLÓN	25,6	18,9		1	5,2	SANTA CRUZ DE TENERIFE	24,5	17,9			9
VALENCIA	25,4	17,4			3,7	EL HIERRO	21,5	18,8			7,8
<b>C.A. DE LA REGIÓN DE MURCIA</b>						LA PALMA	23,9	18,4			3,5
MURCIA	27,8	16,5			8,6	<b>NOTA:</b>					
<b>C.A. DE ANDALUCÍA</b>						(1) Las máximas y precipitaciones del día son de 06 a 18 (hora TMG) de ayer.					
ALMERÍA	29,9	17,9			7,6	(2) Las mínimas y precipitaciones de la noche son de 18 de ayer a 06 (hora TMG) de hoy					
CÁDIZ	30,4	20,4			-	(3) Las horas de sol son de ayer.					
CÓRDOBA	29,9	17,1	3		5	Las unidades utilizadas son: °C para la temperatura y litros por metro cuadrado para la precipitación.					
GRANADA	26,4	11,5			2,2	Precipitación: Sin dato es cero. "ip": inapreciable. "-": Información no disponible					
HUELVA	31,0	18,1			5,7	Temperaturas y horas de sol: "-": Información no disponible					

## INFORMACIÓN GENERAL A LAS 06 (hora TMG)

Durante las últimas 24 horas ha estado poco nuboso o despejado en el noroeste peninsular, en el litoral mediterráneo al sur de Valencia y en el sur de Canarias. En el resto del territorio nacional ha estado nuboso o muy nuboso. Se han recogido precipitaciones débiles en el sur de la Meseta norte, en el la Meseta sur, en Andalucía occidental y en Melilla. Se han producido tormentas en el oeste d Albacete, el sur de Castilla y León, el nordeste de Castilla-La Mancha, Madrid, el sur de Extremadura y en norte de Huelva. Las temperaturas mínimas han disminuido ligera a moderadamente en las zonas costeras al norte de Murcia y en Baleares y no han variado significativamente en el resto de España. El viento ha sido moderado a fuerte, del NE en el litoral atlántico gallego, en Canarias y en el litoral de Murcia, Alicante y Almería. Del N y NW en Gerona y área del Menorca. En el valle del Ebro ha soplado moderado del NW.

Teléfonos del servicio de información meteorológica TELETIEMPO: Teletiempo nacional: 807 170 365. Teletiempo provincial: 807 170 3?? (completar con las dos primeras cifras del Código Postal para obtener la información meteorológica de la provincia deseada). Teletiempo marítimo: 807 170 37X donde X es: 0 (Baleares), 1 (Mediterráneo), 2 (Cantábrico y Galicia), 3 (Canarias y Andalucía Occidental) y 4 (Atlántico). Teletiempo de montaña: 807 170 38Y donde Y es: 0 (Pirineos), 1 (Picos de Europa), 2 (Sierra de Madrid), 3 (Sistema Ibérico), 4 (Sierra Nevada) y 5 (Sierra de Gredos). Teletiempo internacional: 807 170 388. TARIFAS: Coste máximo por minuto (IVA incluido) de 0,41 € en llamadas desde teléfonos de la red fija y de 0,76 € en llamadas desde teléfono móvil (los primeros 20 segundos tienen el coste de la tarifa soporte del operador de acceso).

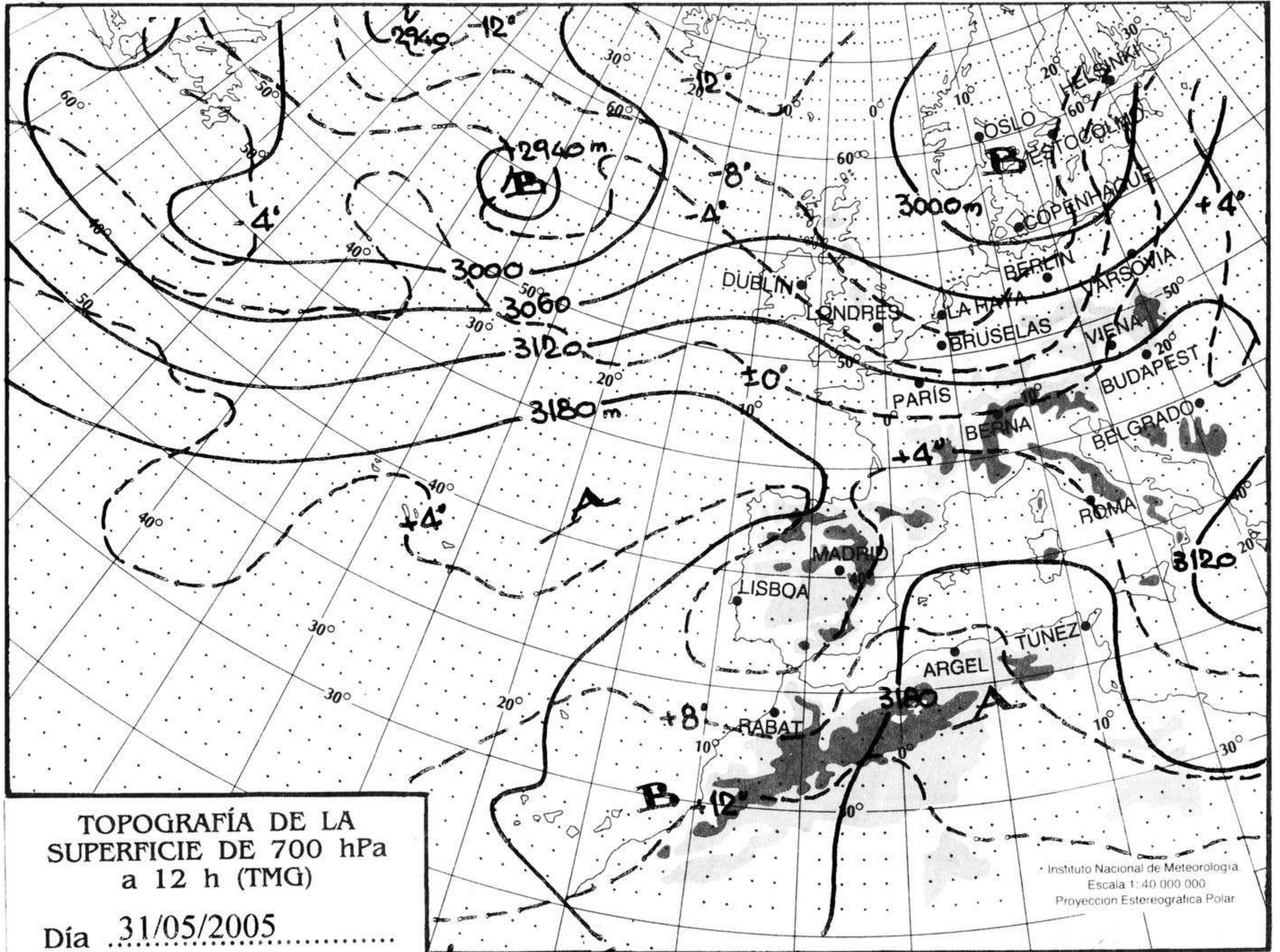


mm  
800  
790  
780  
770  
760  
750  
740  
730  
720  
710  
700

nudos  
110  
100  
90  
80  
70  
60  
50  
40  
30  
20  
10

hPa

1060  
1050  
1040  
1030  
1020  
1010  
1000  
990  
980  
970  
960  
950  
940



km./h.

200  
190  
180  
170  
160  
150  
140  
130  
120  
110  
100  
90  
80  
70  
60  
50  
40  
30  
20  
10

