

# BOLETÍN Meteorológico



Ministerio de Medio Ambiente  
Instituto Nacional de Meteorología

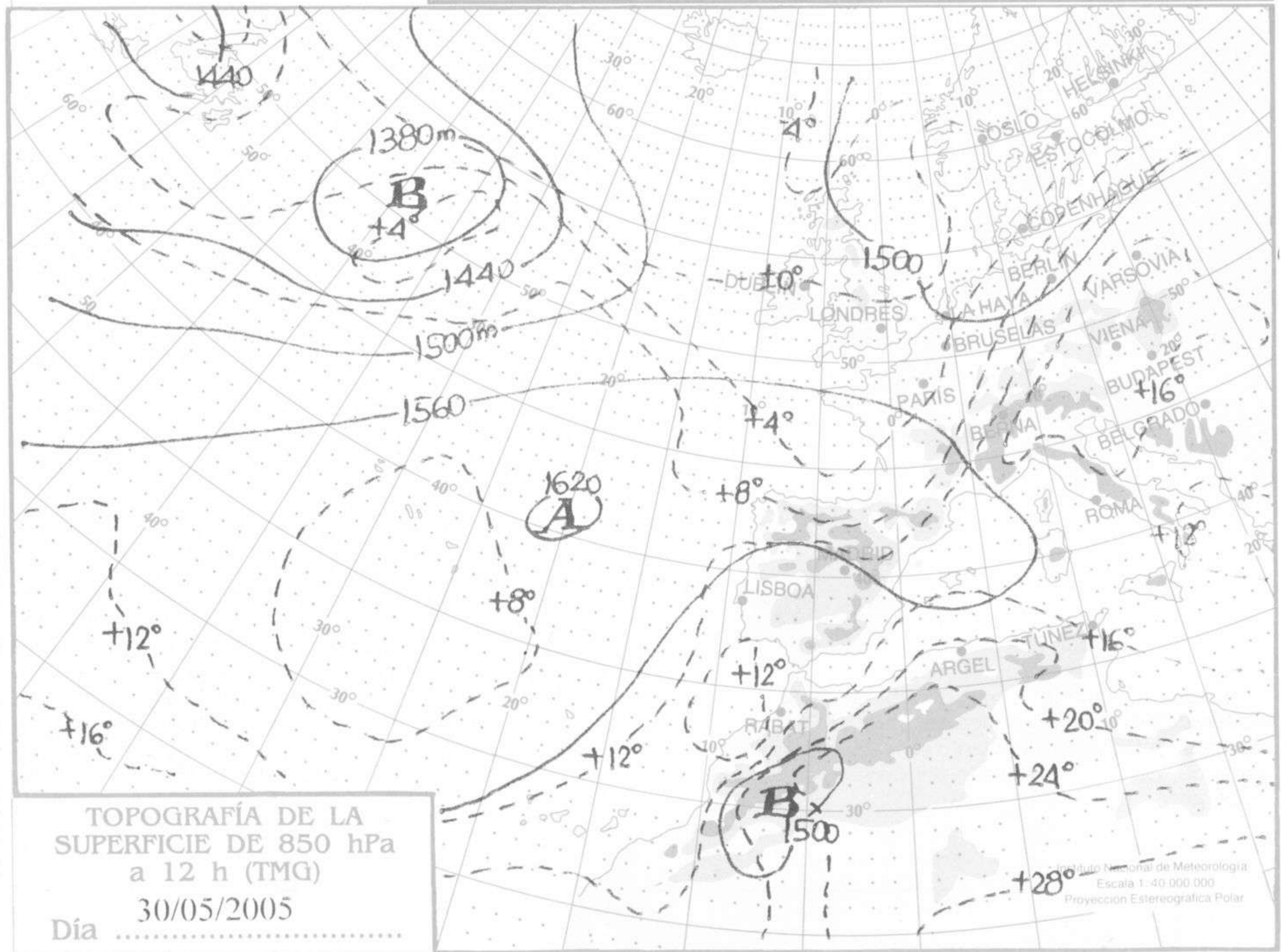
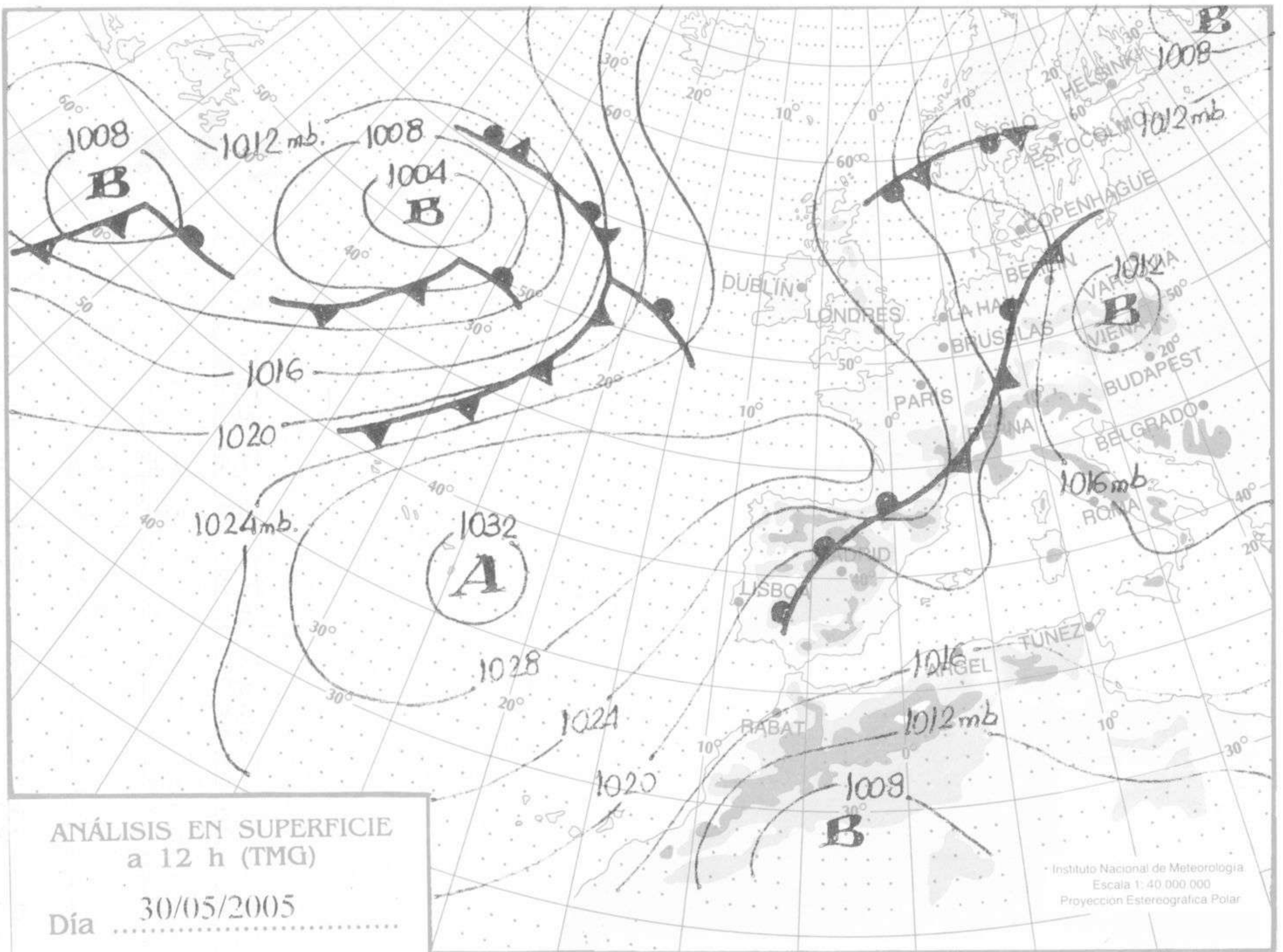
Número 151. Martes 31 de mayo de 2005

ESTACIONES	TEMPERATURA °C		PRECIPITACIÓN Vm2		HORAS DE SOL (3)	ESTACIONES	TEMPERATURA °C		PRECIPITACIÓN Vm2		HORAS DE SOL (3)
	MÁX (1)	MÍN (2)	DÍA (1)	NOCHE (2)			MÁX (1)	MÍN (2)	DÍA (1)	NOCHE (2)	
<b>C.A. DE GALICIA</b>						JAÉN	24,5	16,9		0,2	1,4
A CORUÑA	17,1	12,9			12,3	MÁLAGA	26,6	19,1	0,1		2
SANTIAGO DE COMPOSTELA	21,1	7,9			12,7	SEVILLA	29,9	20,1			2,8
LUGO	19,2	4,1			13,5	<b>CIUDAD A. DE CEUTA</b>					
OURENSE	26,5	9,6			-	CEUTA	20,4	17,4	0,8	0,8	0
PONTEVEDRA	24,5	10,1			14,2	<b>CIUDAD A. DE MELILLA</b>					
<b>C.A. PRINCIPADO DE ASTURIAS</b>						MELILLA	23,5	18,9	0,9	10	1,1
OVIEDO	18,6	9,8	0,1		6,6	<b>C.A. DE EXTREMADURA</b>					
<b>C.A. DE CANTABRIA</b>						BADAJOS	31,1	18,5		13	4,4
SANTANDER	17,5	11,8			8,5	MÉRIDA	30,4	18,2		2	-
<b>C.A. DEL PAÍS VASCO</b>						CÁCERES	28,1	18,6	6	0,8	-
BILBAO	19,1	12,1			5,3	<b>C.A. DE CASTILLA Y LEÓN</b>					
SAN SEBASTIÁN	16,5	12,1			5,2	ÁVILA	22,9	13,5	0,2	1	2,5
VITORIA	17,1	7,1			2,9	BURGOS	15,9	6,6			2,1
<b>C.A. DE LA RIOJA</b>						LEÓN	21,9	4,8			13,1
LOGROÑO	19,5	8,8			3,4	PALENCIA	17,4	5,4			-
<b>C. FORAL DE NAVARRA</b>						SALAMANCA	25,8	11,1			6,1
PAMPLONA	16,4	10,6			0	SEGOVIA	22,1	13,5	0,3	4	1
<b>C.A. DE ARAGÓN</b>						SORIA	18,4	9,9	0,2	1	0,5
HUESCA	20,2	8,9	3		0,2	VALLADOLID	22,4	8,5			7,3
TERUEL	22,6	11,1			0,4	ZAMORA	23,4	9,1			1
ZARAGOZA	20,8	13,1	2		0	<b>C.A. DE CASTILLA-LA MANCHA</b>					
<b>C.A. DE CATALUÑA</b>						ALBACETE	25,9	14,8			0,9
BARCELONA	25,9	20,8			1,4	CIUDAD REAL	25,5	15,1			0,1
GIRONA	-	13,5			0,9	CUENCA	25,2	-	0,7		-
LLEIDA	22,1	14,1		0,1	0	GUADALAJARA	24,8	15,1	0,4		0
TARRAGONA	24,4	19,4			-	TOLEDO	26,4	16,9	0,7		0,2
<b>C.A. DE LES ILLES BALEARS</b>						<b>C. DE MADRID</b>					
PALMA DE MALLORCA	31,1	19,5			1,4	MADRID	25	16,4		0,3	0
IBIZA	27,4	19,9		0,2	3,4	<b>C.A. DE CANARIAS</b>					
MAHÓN	26,4	17,6			2,4	LAS PALMAS DE GRAN CANARIA	24	18,8			11,4
<b>C.A. VALENCIANA</b>						FUERTEVENTURA	24,9	19,4			4,7
ALICANTE	27,1	19,1		1	1,6	LANZAROTE	23,9	18,8			1,9
CASTELLÓN	25,4	18,5			0	SANTA CRUZ DE TENERIFE	24,1	18,5			9,7
VALENCIA	24,9	19,5			2,8	EL HIERRO	20,8	18,9			5,7
<b>C.A. DE LA REGIÓN DE MURCIA</b>						LA PALMA	23,8	18,9			4,4
MURCIA	29,4	18,8		0,5	3,6	<b>NOTA:</b>					
<b>C.A. DE ANDALUCÍA</b>						(1) Las máximas y precipitaciones del día son de 06 a 18 (hora TMG) de ayer.					
ALMERÍA	28,9	19,1		4	0	(2) Las mínimas y precipitaciones de la noche son de 18 de ayer a 06 (hora TMG) de hoy					
CÁDIZ	25,9	20			-	(3) Las horas de sol son de ayer.					
CÓRDOBA	30,6	18,6		3	2,1	Las unidades utilizadas son: °C para la temperatura y litros por metro cuadrado para la precipitación					
GRANADA	23	13,5	3		0,7	Precipitación: Sin dato es cero. "ip": inapreciable. "-": Información no disponible					
HUELVA	29,8	17,5	6		3,9	Temperaturas y horas de sol: "-": Información no disponible					

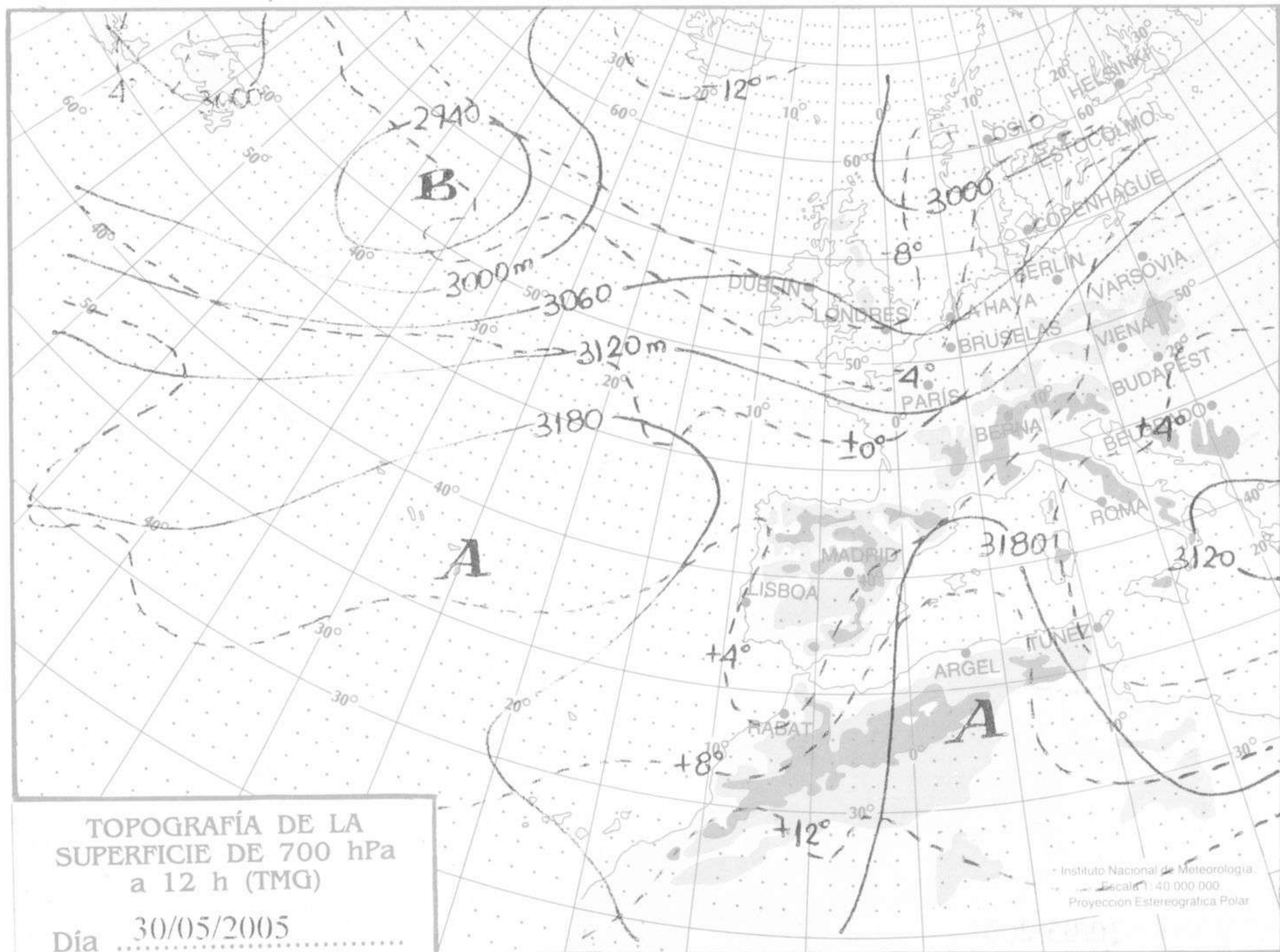
## INFORMACIÓN GENERAL A LAS 06 (hora TMG)

Durante las últimas 24 horas ha estado muy nuboso o cubierto en Baleares y la Península, excepto Galicia, donde ha estado poco nuboso o despejado. Intervalos nubosos en el norte de Canarias. Se han producido precipitaciones débiles en la costa cantábrica, moderadas o localmente fuertes en puntos de Andalucía y Badajoz, y débiles a moderadas en numerosos puntos de la Península, excepto el noroeste. Ha habido tormentas a partir de la tarde en Extremadura, Andalucía, mar de Alborán y Sistema Central e Ibérico. Las temperaturas mínimas han bajado ligera a moderadamente en la cuenca del Ebro, el Cantábrico Oriental y el nordeste de la meseta norte. Prácticamente no han cambiado en el resto. El viento ha sido moderado a fuerte en el NE en el litoral Atlántico gallego y en Canarias, y a partir de mediodía moderado del noreste en Baleares y litoral de Murcia y Alicante. En el valle del Ebro ha soplado moderado del NW.

Teléfonos del servicio de información meteorológica TELETIEMPO: Teletiempo nacional: 807 170 365. Teletiempo provincial: 807 170 3?? (completar con las dos primeras cifras del Código Postal para obtener la información meteorológica de la provincia deseada). Teletiempo marítimo: 807 170 37X donde X es: 0 (Baleares), 1 (Mediterráneo), 2 (Cantábrico y Galicia), 3 (Canarias y Andalucía Occidental) y 4 (Atlántico). Teletiempo de montaña: 807 170 38Y donde Y es: 0 (Pirineos), 1 (Picos de Europa), 2 (Sierra de Madrid), 3 (Sistema Ibérico), 4 (Sierra Nevada) y 5 (Sierra de Gredos). Teletiempo internacional: 807 170 388. TARIFAS: Coste máximo por minuto (IVA incluido) de 0,41 € en llamadas desde teléfonos de la red fija y de 0,76 € en llamadas desde teléfono móvil (los primeros 20 segundos tienen el coste de la tarifa soporte del operador de acceso).



hPa  
360  
350  
340  
330  
320  
310  
300  
290  
280  
270  
260  
250  
240  
230  
220  
210  
200  
190  
180  
170  
160  
150  
140  
130  
120  
110  
100  
90  
80  
70  
60  
50  
40  
30  
20  
10  
0



h  
00  
90  
80  
70  
60  
50  
40  
30  
20  
10  
0

