

BOLETÍN Meteorológico



Ministerio de Medio Ambiente
Instituto Nacional de Meteorología

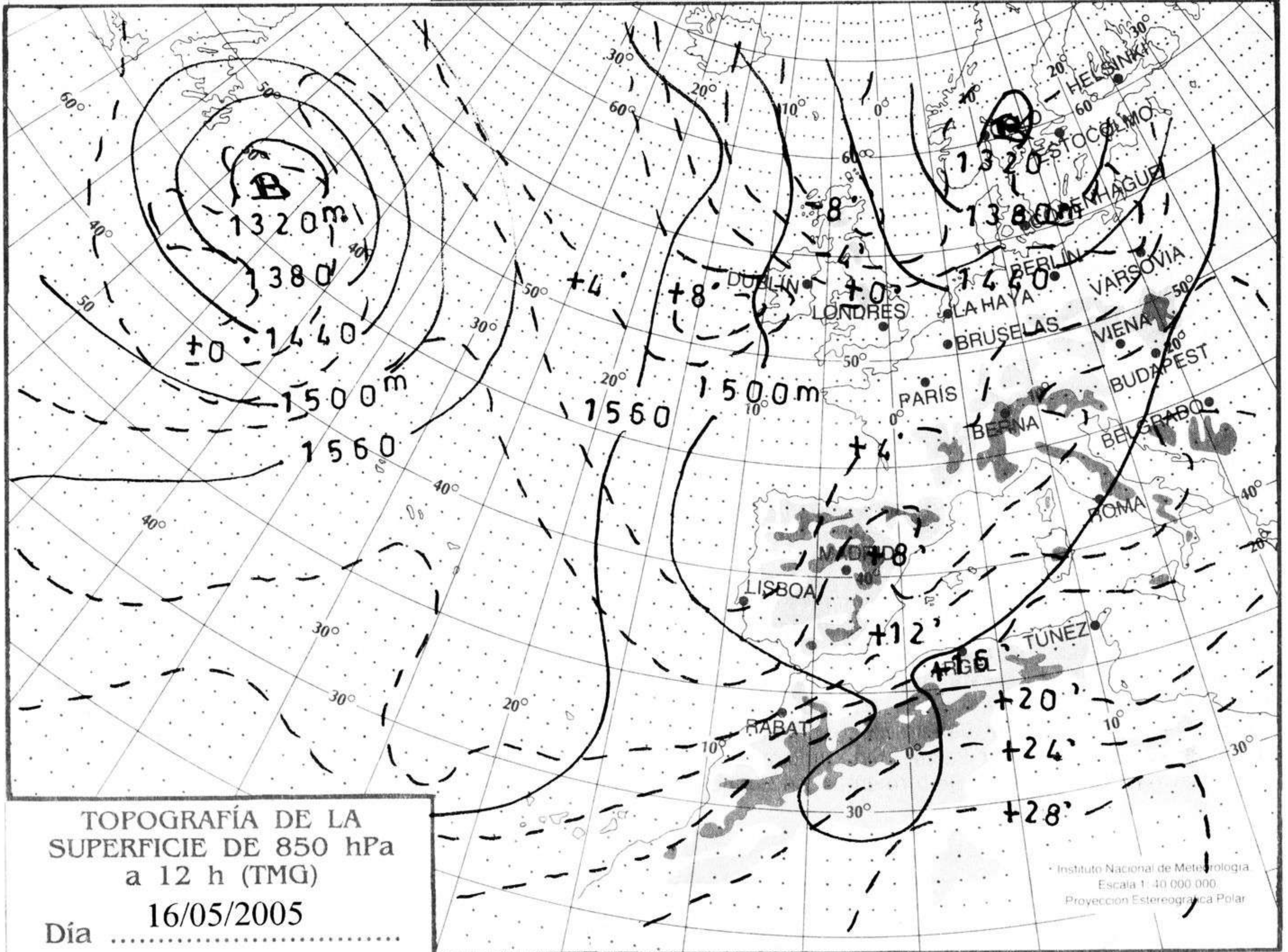
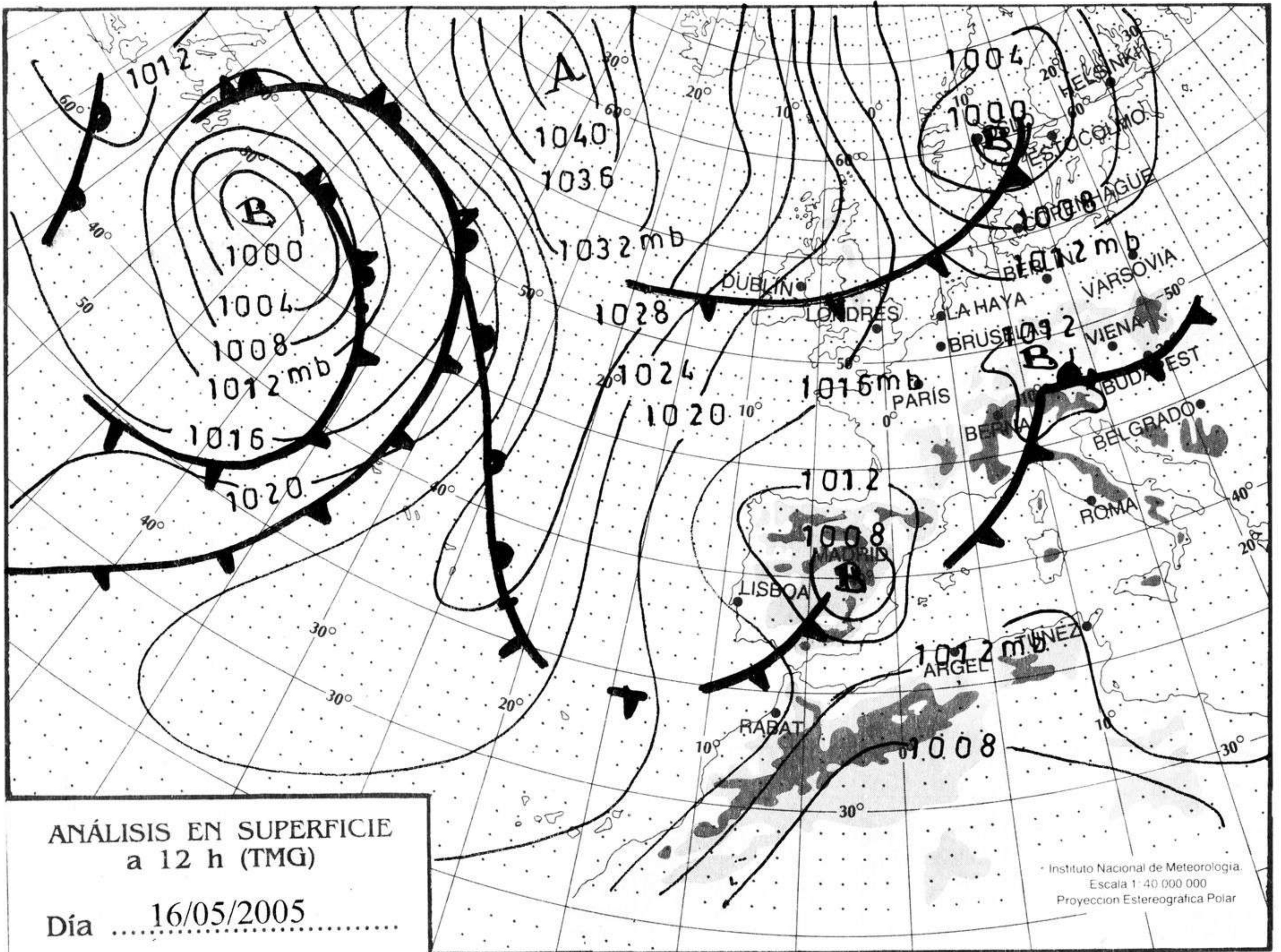
Número 137. Martes 17 de mayo de 2005

ESTACIONES	TEMPERATURA °C		PRECIPITACIÓN l/m2		HORAS DE SOL (3)	ESTACIONES	TEMPERATURA °C		PRECIPITACIÓN l/m2		HORAS DE SOL (3)
	MÁX (1)	MÍN (2)	DÍA (1)	NOCHE (2)			MÁX (1)	MÍN (2)	DÍA (1)	NOCHE (2)	
C.A. DE GALICIA						JAÉN	20,6	9,4	0,3	2	9,8
A CORUÑA	15,4	12,5	12		5,7	MÁLAGA	27,6	14,5			11,2
SANTIAGO DE COMPOSTELA	14,1	8,1	7	1	1,8	SEVILLA	25,1	12,4	0,3		9,2
LUGO	11,5	8,1	4	1	1,9	CIUDAD A. DE CEUTA					
OURENSE	16,1	10,2	2		-	CEUTA	22,9	14			7,4
PONTEVEDRA	15,6	9,4	7		2	CIUDAD A. DE MELILLA					
C.A. PRINCIPADO DE ASTURIAS						MELILLA	24,1	16,6			11,7
OVIEDO	13,9	9,1	23	11	0,2	C.A. DE EXTREMADURA					
C.A. DE CANTABRIA						BADAJOS	18,9	9,4	2		5,5
SANTANDER	16,8	13,4	1		1,6	MÉRIDA	17,9	8,9	12		-
C.A. DEL PAÍS VASCO						CÁCERES	17,1	9,4	3	0,3	7,1
BILBAO	19,9	7,5	2	22	3,9	C.A. DE CASTILLA Y LEÓN					
SAN SEBASTIÁN	17,9	11,5	4	3	6,7	ÁVILA	14,9	5,1	5	0,8	6,2
VITORIA	18,8	8,1	18	23	6,9	BURGOS	17,1	5,6	10	11	4,7
C.A. DE LA RIOJA						LEÓN	10,5	5,9	7		0
LOGROÑO	20,9	9,1	2	2	5,3	PALENCIA	12,9	2,9	4	14	-
C. FORAL DE NAVARRA						SALAMANCA	14,8	6,1	0,1	0,2	5,1
PAMPLONA	21,1	10,9			9	SEGOVIA	16,5	5,9		4	6,7
C.A. DE ARAGÓN						SORIA	14,8	5,9		1	5,5
HUESCA	22,2	7,2		15	8,5	VALLADOLID	16,6	5,5		5	4,3
TERUEL	23,2	5,8	0,8	3	8,2	ZAMORA	13,8	6,4	3	0,1	1,9
ZARAGOZA	24,1	9,2	0,5	15	9,5	C.A. DE CASTILLA-LA MANCHA					
C.A. DE CATALUÑA						ALBACETE	20,8	7,5	1	0,4	5,3
BARCELONA	20,9	13,9	0,1	23	8,2	CIUDAD REAL	16,6	8,1	1		4,9
GIRONA	24,0	11,4	0,7	21	6,3	CUENCA	20,4	5,9		1	-
LLEIDA	24,5	11,5	2	19	7,7	GUADALAJARA	17,4	6,9		2	-
TARRAGONA	19,8	12,2		46	-	TOLEDO	17,5	8			5,3
C.A. DE LES ILLES BALEARS						C. DE MADRID					
PALMA DE MALLORCA	21,9	14,6	-		-	MADRID	17,4	7,4		0,2	5,2
IBIZA	22,8	12,9			8,2	C.A. DE CANARIAS					
MAHÓN	22,4	15,8			7,3	LAS PALMAS DE GRAN CANARIA	23,5	18,4			7,4
C.A. VALENCIANA						FUERTEVENTURA	23,4	18,6			8,6
ALICANTE	24,9	13,8			9,8	LANZAROTE	24,4	17,7			-
CASTELLÓN	25	11,8		13	8,2	SANTA CRUZ DE TENERIFE	23,6	19,1			6,5
VALENCIA	23,6	11,8	3	8	5,1	EL HIERRO	20,9	19,4			2,5
C.A. DE LA REGIÓN DE MURCIA						LA PALMA	23,4	17,8			5,4
MURCIA	27,9	14,5			9,3	NOTA:					
C.A. DE ANDALUCÍA						(1) Las máximas y precipitaciones del día son de 06 a 18 (hora TMG) de ayer.					
ALMERÍA	23,1	14,8			12,7	(2) Las mínimas y precipitaciones de la noche son de 18 de ayer a 06 (hora TMG) de hoy.					
CÁDIZ	19,2	14,6	2		-	(3) Las horas de sol son de ayer.					
CÓRDOBA	21,8	9,1	0,3	1	9,7	Las unidades utilizadas son: °C para la temperatura y litros por metro cuadrado para la precipitación					
GRANADA	22,2	7,4		2	9,3	Precipitación: Sin dato es cero. "ip": inapreciable. "-": información no disponible					
HUELVA	24,5	10,9	2		8,8	Temperaturas y horas de sol: "-": información no disponible					

INFORMACIÓN GENERAL A LAS 06 (hora TMG)

En las últimas 24 horas ha estado muy nuboso o cubierto en el noroeste extendiéndose la nubosidad a lo largo del día a toda la península, excepto el suroeste de Andalucía, Ceuta y Melilla donde ha habido intervalos nubosos. Intervalos nubosos en Canarias. Se han producido lluvias y chubascos casi generalizados en la península excepto en Madrid y Castilla-La Mancha y sureste de Andalucía donde han sido dispersos. Las precipitaciones han sido moderadas, localmente fuertes o muy fuertes, acompañadas de granizo y con tormentas en Extremadura, Aragón, Cataluña, Valencia, País Vasco y mar Balear. Las temperaturas mínimas han experimentado un ligero a moderado descenso en la mitad este peninsular y Balear. Sin cambios significativos en el resto. Viento flojo a moderado de componente oeste, salvo rachas fuertes bajo tormentas. En Canarias viento moderado a fuerte del nordeste.

Teléfonos del servicio de información meteorológica TELETIEMPO: Teletiempo nacional: 807 170 365. Teletiempo provincial: 807 170 3?? (completar con las dos primeras cifras del Código Postal para obtener la información meteorológica de la provincia deseada). Teletiempo marítimo: 807 170 37X donde X es: 0 (Baleares), 1 (Mediterráneo), 2 (Cantábrico y Galicia), 3 (Canarias y Andalucía Occidental) y 4 (Atlántico). Teletiempo de montaña: 807 170 38Y donde Y es: 0 (Pirineos), 1 (Picos de Europa), 2 (Sierra de Madrid), 3 (Sistema Ibérico), 4 (Sierra Nevada) y 5 (Sierra de Gredos). Teletiempo internacional: 807 170 388. TARIFAS: Coste máximo por minuto (IVA incluido) de 0,41 € en llamadas desde teléfonos de la red fija y de 0,76 € en llamadas desde teléfono móvil (los primeros 20 segundos tienen el coste de la tarifa soporte del operador de acceso).

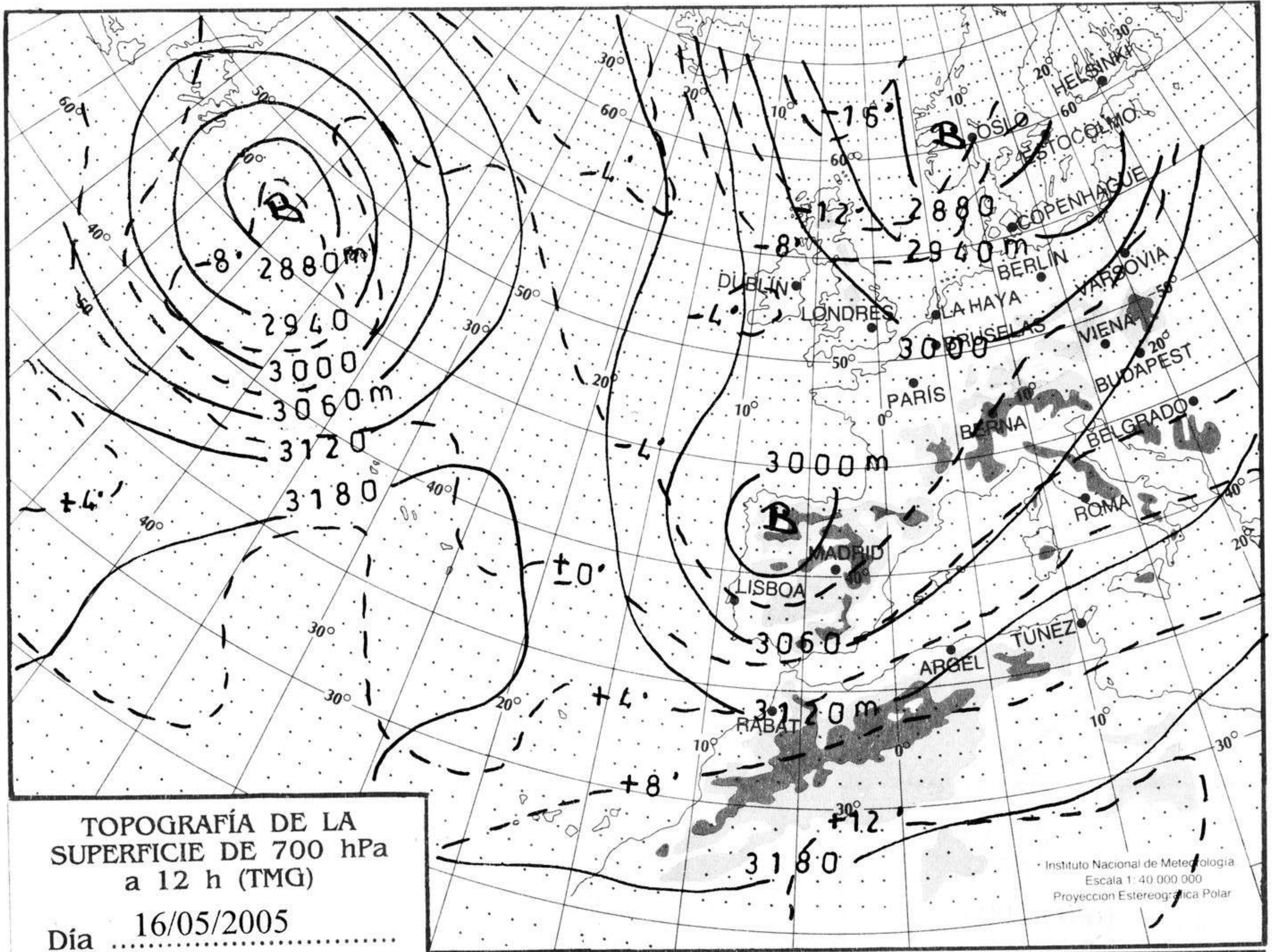


mm
800
790
780
770
760
750
740
730
720
710
700

nudos
110
100
90
80
70
60
50
40
30
20
10

hPa

1060
1050
1040
1030
1020
1010
1000
990
980
970
960
950
940



km/h.

200
190
180
170
160
150
140
130
120
110
100
90
80
70
60
50
40
30
20
10

