

# BOLETÍN Meteorológico



Ministerio de Medio Ambiente  
Instituto Nacional de Meteorología

Número 133. Viernes 13 de mayo de 2005

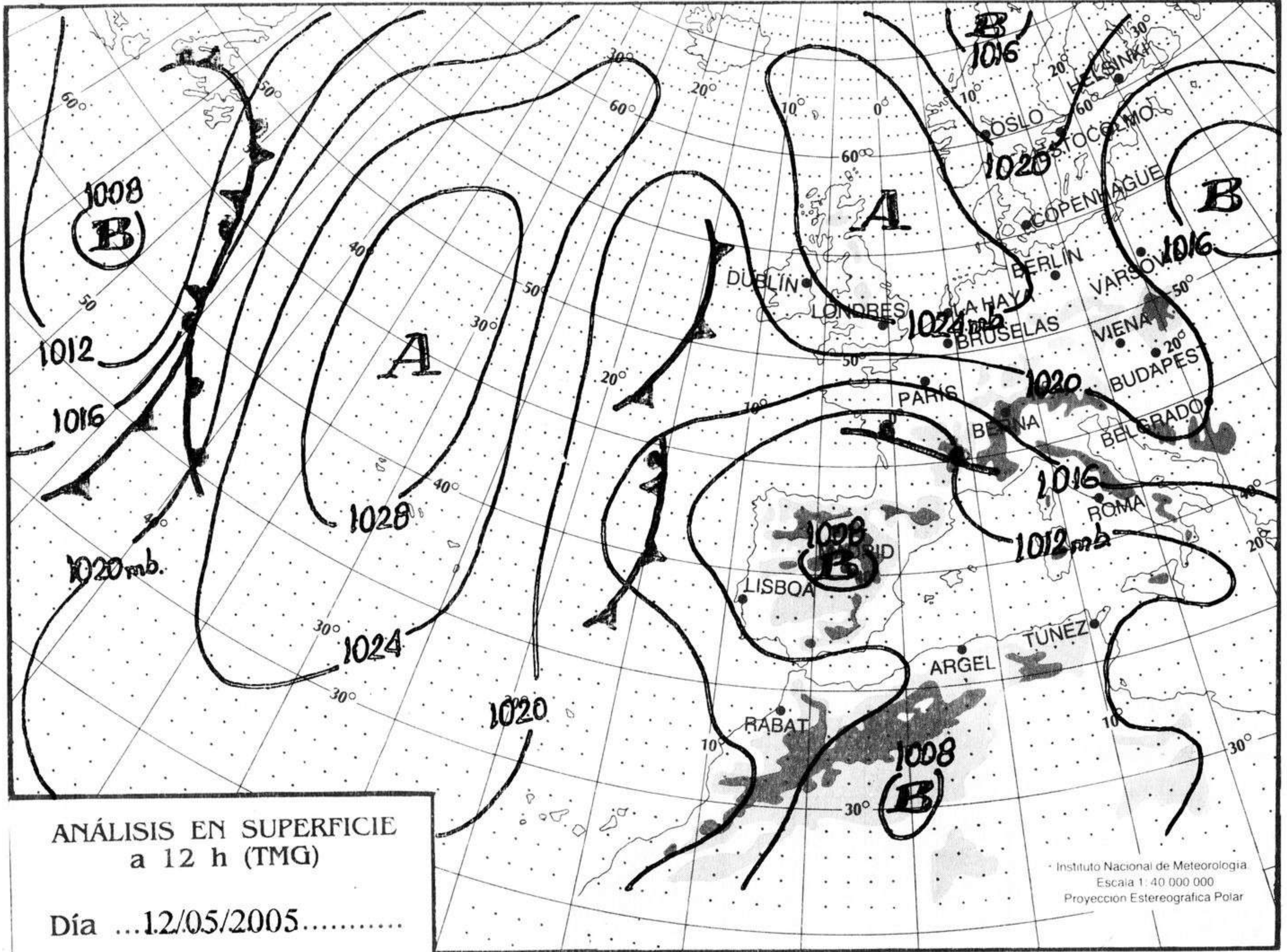
ESTACIONES	TEMPERATURA °C		PRECIPITACIÓN l/m2		HORAS DE SOL (3)	ESTACIONES	TEMPERATURA °C		PRECIPITACIÓN l/m2		HORAS DE SOL (3)
	MÁX (1)	MÍN (2)	DÍA (1)	NOCHE (2)			MÁX (1)	MÍN (2)	DÍA (1)	NOCHE (2)	
<b>C.A. DE GALICIA</b>						JAÉN	19,4	12,5	10		3,8
A CORUÑA	18,1	12,9		5	5,5	MÁLAGA	24,9	13,5			5
SANTIAGO DE COMPOSTELA	20,6	8,8		24	7,6	SEVILLA	25,9	15,0	8		7,5
LUGO	19,1	9,4	0,5	0,9	3,1	<b>CIUDAD A. DE CEUTA</b>					
OURENSE	24,4	12,9		1	-	CEUTA	22,5	16,2			7,2
PONTEVEDRA	21,1	11,6		10	13,1	<b>CIUDAD A. DE MELILLA</b>					
<b>C.A. PRINCIPADO DE ASTURIAS</b>						MELILLA	26,6	16,1			11,4
OVIEDO	16,9	10,4	0,5	2	3,4	<b>C.A. DE EXTREMADURA</b>					
<b>C.A. DE CANTABRIA</b>						BADAJOS	24,4	12,8	0,3		9,5
SANTANDER	16,9	12,9		3	7,3	MÉRIDA	23,9	12,8	0,7		-
<b>C.A. DEL PAÍS VASCO</b>						CÁCERES	22,5	11,9	3	0,4	3,9
BILBAO	17,4	12,5	3	4	0	<b>C.A. DE CASTILLA Y LEÓN</b>					
SAN SEBASTIÁN	14,5	12,4	7	1	0	ÁVILA	16,9	7,4	2	4	2,5
VITORIA	19,5	11,0	7	2	1,7	BURGOS	19,2	10,1	3	4	2,1
<b>C.A. DE LA RIOJA</b>						LEÓN	17,5	6,8	0,5	3	7,6
LOGROÑO	17,4	12,5	4	0,5	0,4	PALENCIA	16,2	7,8			-
<b>C. FORAL DE NAVARRA</b>						SALAMANCA	17,8	8,1	7	0,3	1,3
PAMPLONA	18,1	12,6	2	2	0,2	SEGOVIA	16,8	8,9	10	2	1,5
<b>C.A. DE ARAGÓN</b>						SORIA	16,4	10,1	3	6	1,3
HUESCA	20,4	11,8	0,1	2	2	VALLADOLID	18,5	10,4	0,9		1,5
TERUEL	23,4	7,9			8	ZAMORA	18,5	9,1	2	0,5	0,8
ZARAGOZA	22,8	13,1	2	3	2,9	<b>C.A. DE CASTILLA-LA MANCHA</b>					
<b>C.A. DE CATALUÑA</b>						ALBACETE	22,1	12,8	0,4	0,5	5,5
BARCELONA	21,4	15,9			10,9	CIUDAD REAL	19,9	14,1	3	1	3,4
GIRONA	24,1	10,6			5,6	CUENCA	20,0	12,5	0,8		3
LLEIDA	25,4	12,5			4,7	GUADALAJARA	20,5	10,1	9	2	5,1
TARRAGONA	19,4	15,4			-	TOLEDO	21,9	12,1	6	2	3
<b>C.A. DE LES ILLES BALEARS</b>						<b>C. DE MADRID</b>					
PALMA DE MALLORCA	22,5	15,1	0,9		5,4	MADRID	21,5	11,4			2,8
IBIZA	22,1	14,2	1		6,4	<b>C.A. DE CANARIAS</b>					
MAHÓN	21,0	15,9	0,2	0,4	6,5	LAS PALMAS DE GRAN CANARIA	24,0	17,2			11
<b>C.A. VALENCIANA</b>						FUERTEVENTURA	25,4	16,8			11,2
ALICANTE	23,9	14,5	0,1		2,2	LANZAROTE	26,0	17,0			9,5
CASTELLÓN	22,1	15,1	3		5,1	SANTA CRUZ DE TENERIFE	25,4	18,6			10,4
VALENCIA	23,4	15,8	2		7,2	EL HIERRO	22,5	19,4			9,1
<b>C.A. DE LA REGIÓN DE MURCIA</b>						LA PALMA	23,8	16,9			7,4
MURCIA	27,1	14,8			8,4	<b>NOTA:</b>					
<b>C.A. DE ANDALUCÍA</b>						(1) Las máximas y precipitaciones del día son de 06 a 18 (hora TMG) de ayer.					
ALMERÍA	26,1	14,5			9,3	(2) Las mínimas y precipitaciones de la noche son de 18 de ayer a 06 (hora TMG) de hoy.					
CÁDIZ	-	16,8			-	(3) Las horas de sol son de ayer.					
CÓRDOBA	23,9	15,8	30		-	Las unidades utilizadas son: °C para la temperatura y litros por metro cuadrado para la precipitación					
GRANADA	20,5	7,8			2,4	Precipitación: Sin dato es cero. "ip": inapreciable. "-": Información no disponible					
HUELVA	24,4	14,1	10		7,4	Temperaturas y horas de sol: "-": Información no disponible					

## INFORMACIÓN GENERAL A LAS 06 (hora TMG)

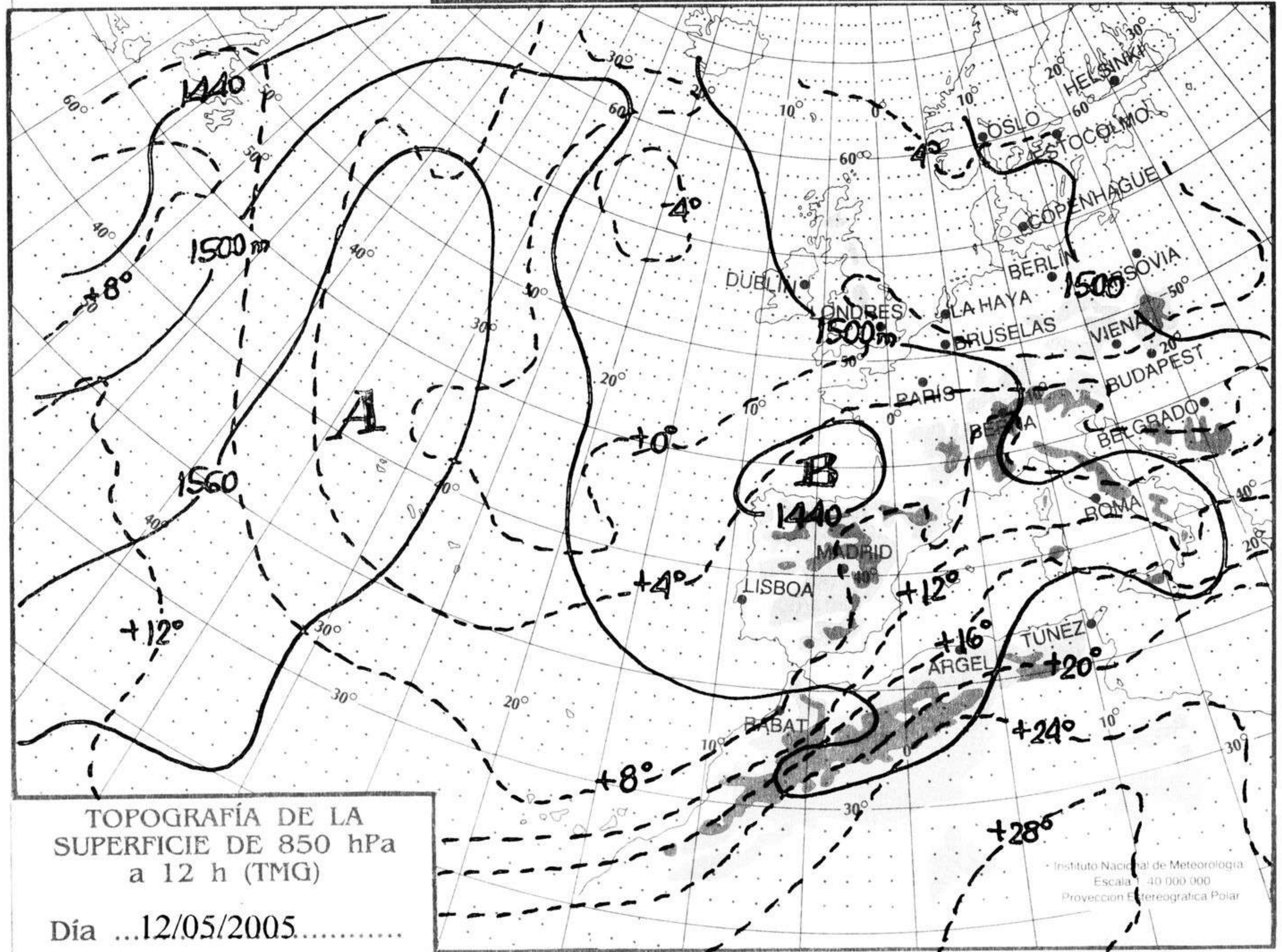
Durante las últimas 24 horas ha estado nuboso o muy nuboso en la mayor parte de España, a excepción de Canarias donde ha estado poco nuboso. Se han registrado precipitaciones, localmente moderadas en la mitad occidental peninsular y en general débiles en la mitad oriental y en Baleares, que han estado ocasionalmente acompañadas de tormenta. Ha habido brumas y nieblas matinales en Galicia, Cantábrico, litoral mediterráneo y Baleares. Las temperaturas mínimas han ascendido ligeramente en Galicia y han permanecido sin cambios significativos en el resto. El viento ha sido moderado del SE en Andalucía occidental y costa oriental de Andalucía y flojo a moderado del NE en Canarias.

Teléfonos del servicio de información meteorológica TELETIEMPO: Teletiempo nacional: 807 170 365. Teletiempo provincial: 807 170 3?? (completar con las dos primeras cifras del Código Postal para obtener la información meteorológica de la provincia deseada). Teletiempo marítimo: 807 170 37X donde X es: 0 (Baleares), 1 (Mediterráneo), 2 (Cantábrico y Galicia), 3 (Canarias y Andalucía Occidental) y 4 (Atlántico). Teletiempo de montaña: 807 170 38Y donde Y es: 0 (Pirineos), 1 (Picos de Europa), 2 (Sierra de Madrid), 3 (Sistema Ibérico), 4 (Sierra Nevada) y 5 (Sierra de Gredos). Teletiempo internacional: 807 170 388. TARIFAS: Coste máximo por minuto (IVA incluido) de 0,41 € en llamadas desde teléfonos de la red fija y de 0,76 € en llamadas desde teléfono móvil (los primeros 20 segundos tienen el coste de la tarifa soporte del operador de acceso).





mm  
800  
790  
780  
770  
760  
750  
740  
730  
720  
710  
700

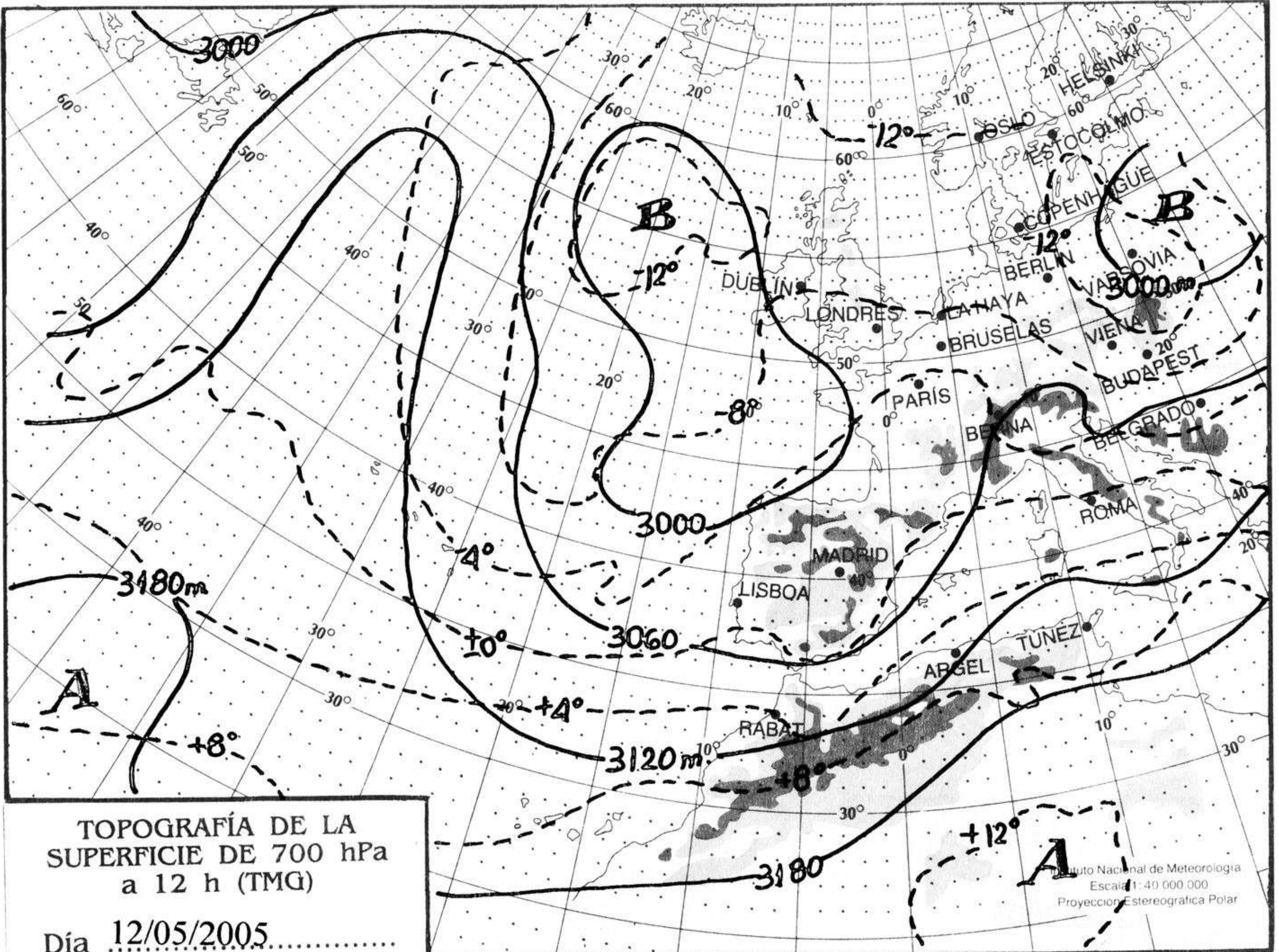


nudos  
110  
100  
90  
80  
70  
60  
50  
40  
30  
20  
10



hPa

1060  
1050  
1040  
1030  
1020  
1010  
1000  
990  
980  
970  
960  
950  
940



km./h.

200  
190  
180  
170  
160  
150  
140  
130  
120  
110  
100  
90  
80  
70  
60  
50  
40  
30  
20  
10

