

# BOLETÍN Meteorológico



Ministerio de Medio Ambiente  
Instituto Nacional de Meteorología

Número 124. Miércoles 4 de mayo de 2005

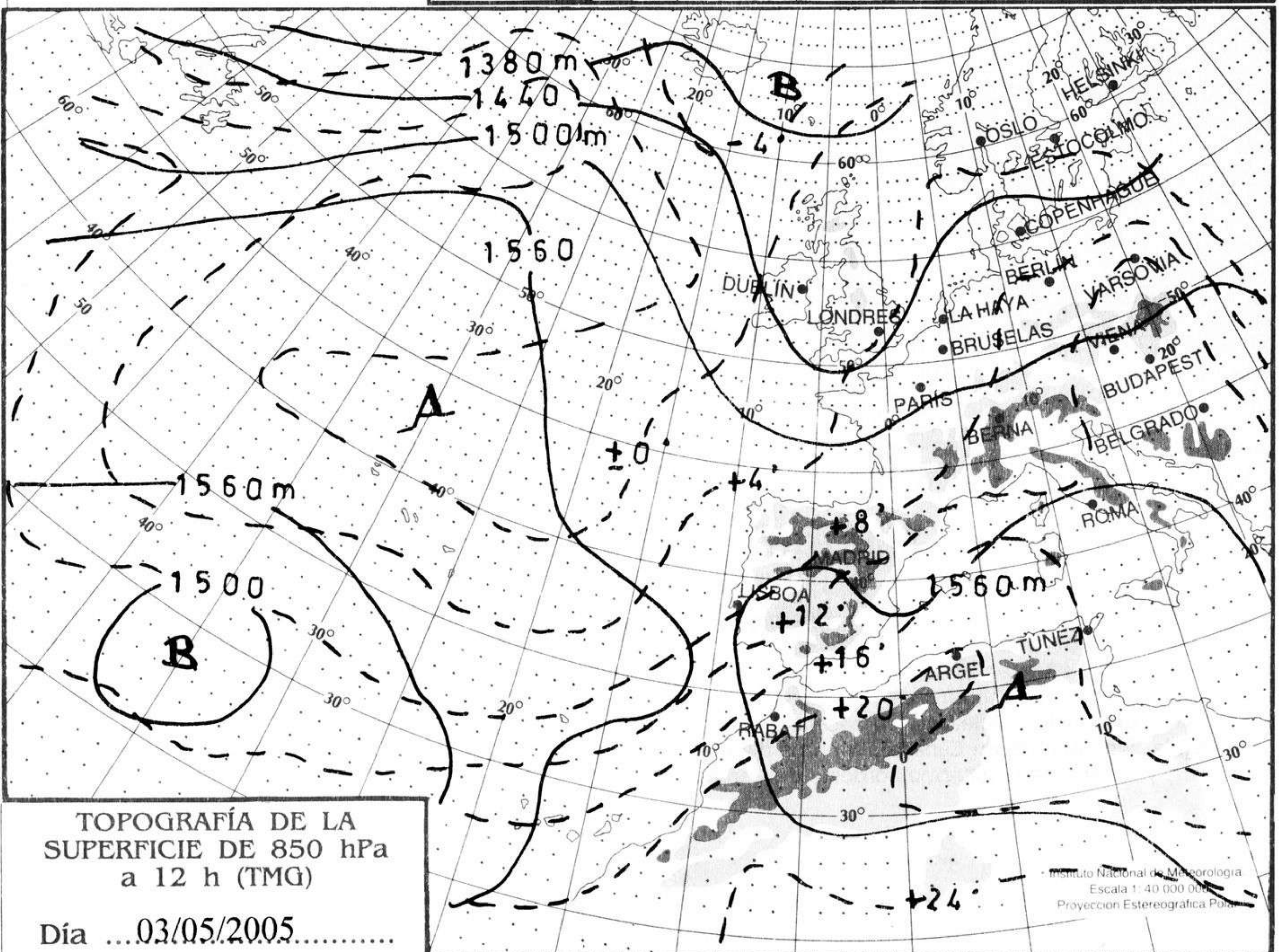
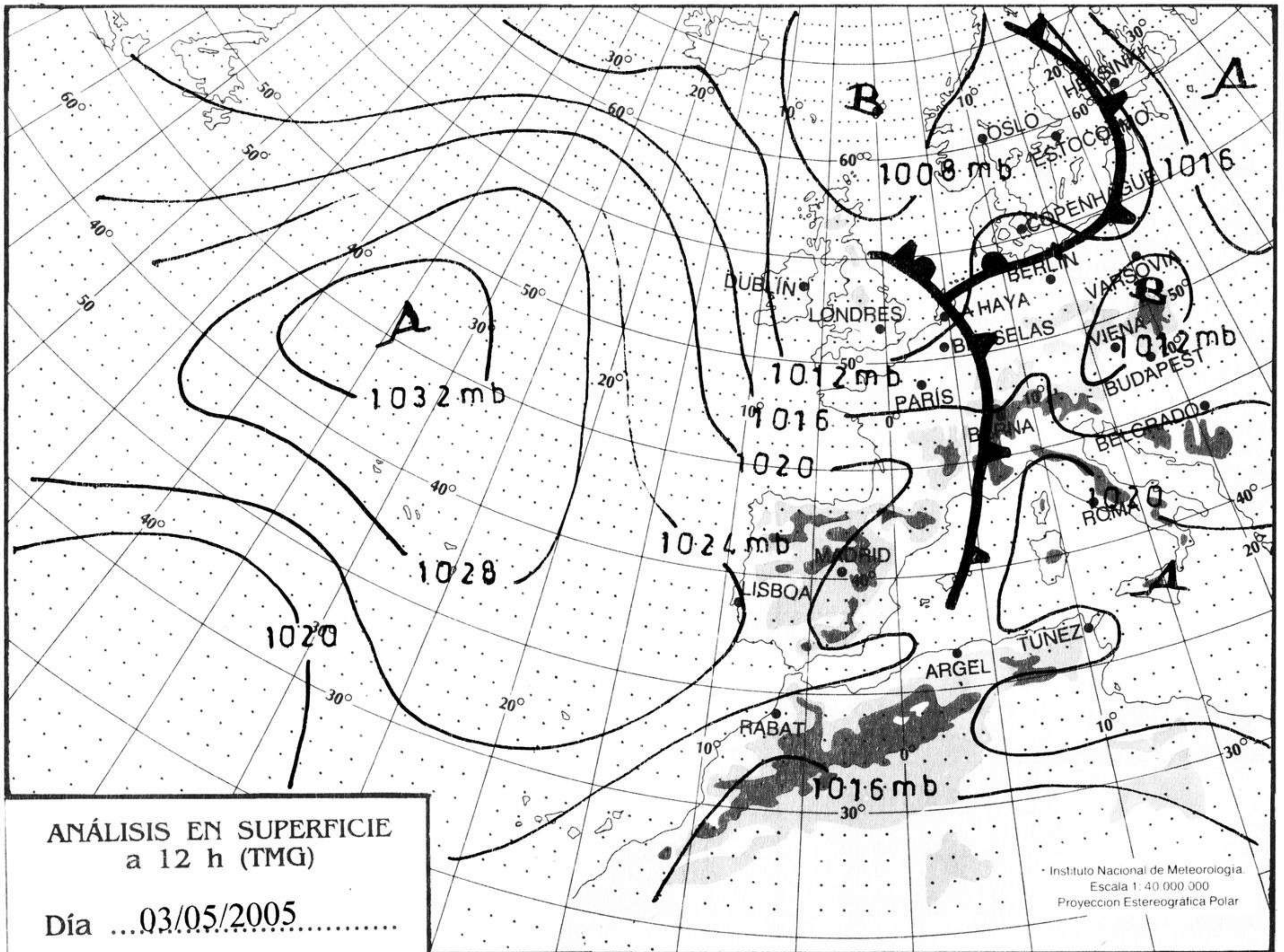
ESTACIONES	TEMPERATURA °C		PRECIPITACIÓN l/m2		HORAS DE SOL (3)	ESTACIONES	TEMPERATURA °C		PRECIPITACIÓN l/m2		HORAS DE SOL (3)
	MÁX (1)	MÍN (2)	DÍA (1)	NOCHE (2)			MÁX (1)	MÍN (2)	DÍA (1)	NOCHE (2)	
<b>C.A. DE GALICIA</b>						JAÉN	26,8	16,4			-
A CORUÑA	17,8	13,2	1	0,5	3,8	MÁLAGA	26,5	15,5			10,5
SANTIAGO DE COMPOSTELA	16,5	10,8	4	0,6	4,6	SEVILLA	30,1	19,4			12,1
LUGO	18,8	7,1	0,4	0,8	3,7	<b>CIUDAD A. DE CEUTA</b>					
OURENSE	22,4	10,4			-	CEUTA	25,5	16,5			11
PONTEVEDRA	16,9	12,4	0,5	0,1	4,3	<b>CIUDAD A. DE MELILLA</b>					
<b>C.A. PRINCIPADO DE ASTURIAS</b>						MELILLA	24,8	16,8			10,4
OVIEDO	19,8	10,6		3	6,8	<b>C.A. DE EXTREMADURA</b>					
<b>C.A. DE CANTABRIA</b>						BADAJOS	26,1	13,5			9,9
SANTANDER	-	12,1	-	7	9,9	MÉRIDA	27,2	13,9			-
<b>C.A. DEL PAÍS VASCO</b>						CÁCERES	23,4	14,4			7,5
BILBAO	21,9	12,5		0,9	12,6	<b>C.A. DE CASTILLA Y LEÓN</b>					
SAN SEBASTIÁN	20,1	12,1		0,2	13	ÁVILA	20,2	9,5			2,3
VITORIA	21,9	8,1			11,7	BURGOS	19,8	7,4			11,5
<b>C.A. DE LA RIOJA</b>						LEÓN	17,4	5,9			4,8
LOGROÑO	24,5	11,6			11,7	PALENCIA	17,4	7,1			-
<b>C. FORAL DE NAVARRA</b>						SALAMANCA	20,6	9,6			8,5
PAMPLONA	23,4	10,4			12,6	SEGOVIA	20,4	9,9			8,8
<b>C.A. DE ARAGÓN</b>						SORIA	20,4	8,4			11,7
HUESCA	25,8	11,4			10,8	VALLADOLID	20,8	10,4			10,8
TERUEL	26,4	9,1			9,6	ZAMORA	20,8	9,9			6,7
ZARAGOZA	27,6	14,6			12,3	<b>C.A. DE CASTILLA-LA MANCHA</b>					
<b>C.A. DE CATALUÑA</b>						ALBACETE	26,1	11,9			11,3
BARCELONA	22	16,9			8,8	CIUDAD REAL	26,6	12,9			9,3
GIRONA	25	10,9			6,5	CUENCA	23,9	10,5			10
LLEIDA	28,1	13,1			10,9	GUADALAJARA	24,9	5,9			11
TARRAGONA	23,4	16,9			-	TOLEDO	25,5	13,6			9
<b>C.A. DE LES ILLES BALEARS</b>						<b>C. DE MADRID</b>					
PALMA DE MALLORCA	26,4	17,1			7,7	MADRID	23,9	11,5			7,4
IBIZA	22,6	15,4			5	<b>C.A. DE CANARIAS</b>					
MAHÓN	23,6	14			3,6	LAS PALMAS DE GRAN CANARIA	23,4	17,6			10,6
<b>C.A. VALENCIANA</b>						FUERTEVENTURA	23,6	17,6			11
ALICANTE	25,4	16,6			4,7	LANZAROTE	24,4	16,9			11,1
CASTELLÓN	16,6	17,9			10,7	SANTA CRUZ DE TENERIFE	24	17,6			-
VALENCIA	31,9	17,1			10,1	EL HIERRO	20,9	18,9			7,8
<b>C.A. DE LA REGIÓN DE MURCIA</b>						LA PALMA	23,4	18			7,6
MURCIA	31,1	18,6			8,2	<b>NOTA:</b>					
<b>C.A. DE ANDALUCÍA</b>						(1) Las máximas y precipitaciones del día son de 06 a 18 (hora TMG) de ayer.					
ALMERÍA	22,9	17,1			8,9	(2) Las mínimas y precipitaciones de la noche son de 18 de ayer a 06 (hora TMG) de hoy.					
CÁDIZ	24,4	17,6			-	(3) Las horas de sol son de ayer.					
CÓRDOBA	30,9	14,1			12	Las unidades utilizadas son: °C para la temperatura y litros por metro cuadrado para la precipitación					
GRANADA	29,2	13,1			11,2	Precipitación: Sin dato es cero. "ip": inapreciable. "-": Información no disponible					
HUELVA	30,5	17,4			12,1	Temperaturas y horas de sol: "-": Información no disponible					

## INFORMACIÓN GENERAL A LAS 06 (hora TMG)

Durante las últimas 24 horas ha estado muy nuboso en Galicia y Comunidades Cantábricas, con precipitaciones débiles. Poco nuboso en Ceuta y Melilla y durante el día de ayer, en el tercio sur peninsular y en Canarias. Nuboso de nubes medias y altas en el resto. Bancos de niebla de madrugada en el oeste de Galicia y brumas dispersas en la costa mediterránea y cantábrica. Las temperaturas mínimas han experimentado un descenso ligero en Galicia, nordeste peninsular y Baleares, en ascenso moderado en el resto de la mitad occidental y ligero en el resto de la Península. Sin cambios en Canarias. Vientos del N y NE moderados en Canarias, con intervalos de fuertes en la tarde de ayer, y del NW en el extremo nordeste de Gerona.

Teléfonos del servicio de información meteorológica TELETIEMPO: Teletiempo nacional: 807 170 365. Teletiempo provincial: 807 170 3?? (completar con las dos primeras cifras del Código Postal para obtener la información meteorológica de la provincia deseada). Teletiempo marítimo: 807 170 37X donde X es: 0 (Baleares), 1 (Mediterráneo), 2 (Cantábrico y Galicia), 3 (Canarias y Andalucía Occidental) y 4 (Atlántico). Teletiempo de montaña: 807 170 38Y donde Y es: 0 (Pirineos), 1 (Picos de Europa), 2 (Sierra de Madrid), 3 (Sistema Ibérico), 4 (Sierra Nevada) y 5 (Sierra de Gredos). Teletiempo internacional: 807 170 388. TARIFAS: Coste máximo por minuto (IVA incluido) de 0,41 € en llamadas desde teléfonos de la red fija y de 0,76 € en llamadas desde teléfono móvil (los primeros 20 segundos tienen el coste de la tarifa soporte del operador de acceso).

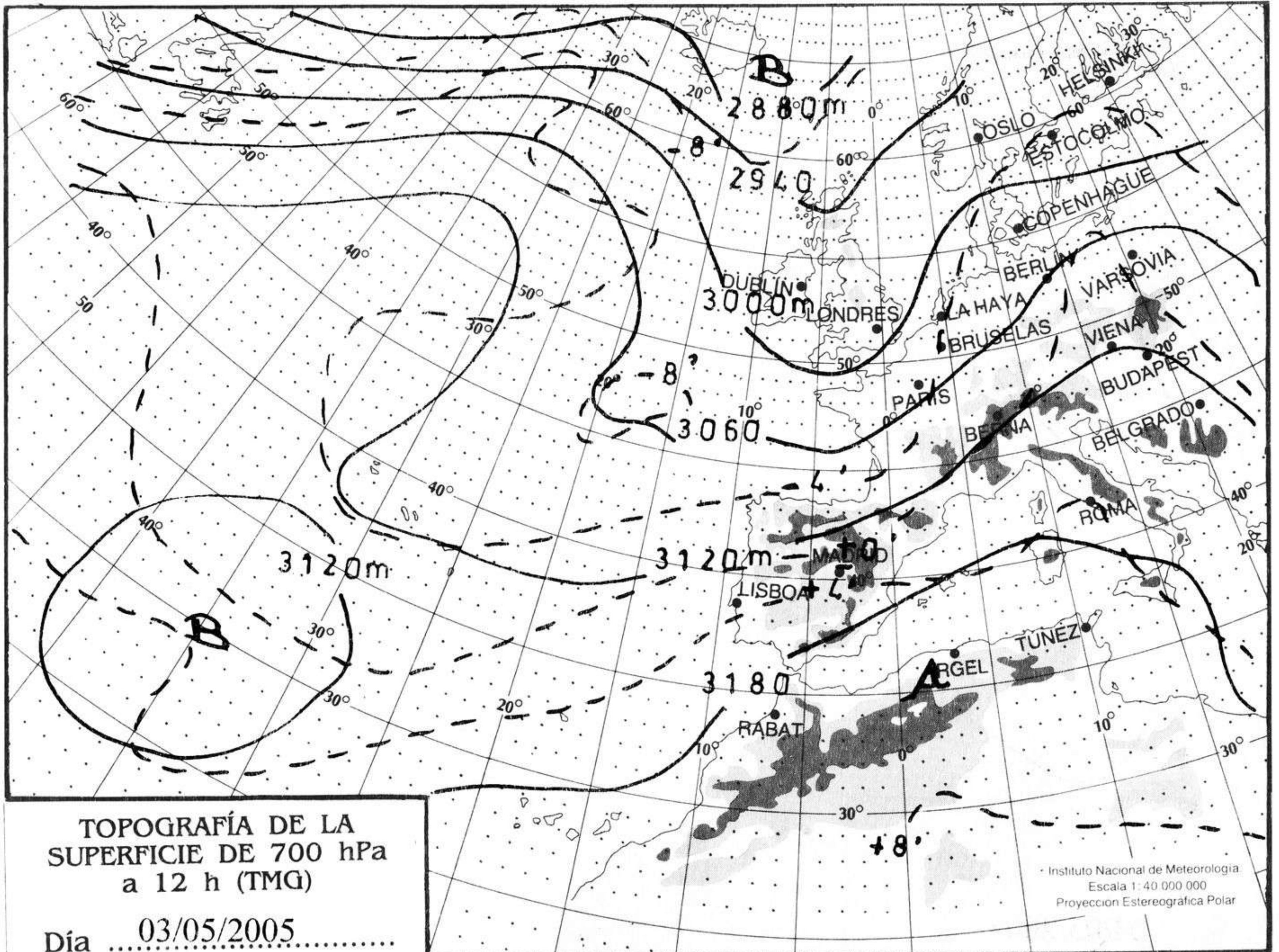






hPa

1060  
1050  
1040  
1030  
1020  
1010  
1000  
990  
980  
970  
960  
950  
940



km./h.

200  
190  
180  
170  
160  
150  
140  
130  
120  
110  
100  
90  
80  
70  
60  
50  
40  
30  
20  
10

