

BOLETÍN Meteorológico



Ministerio de Medio Ambiente
Instituto Nacional de Meteorología

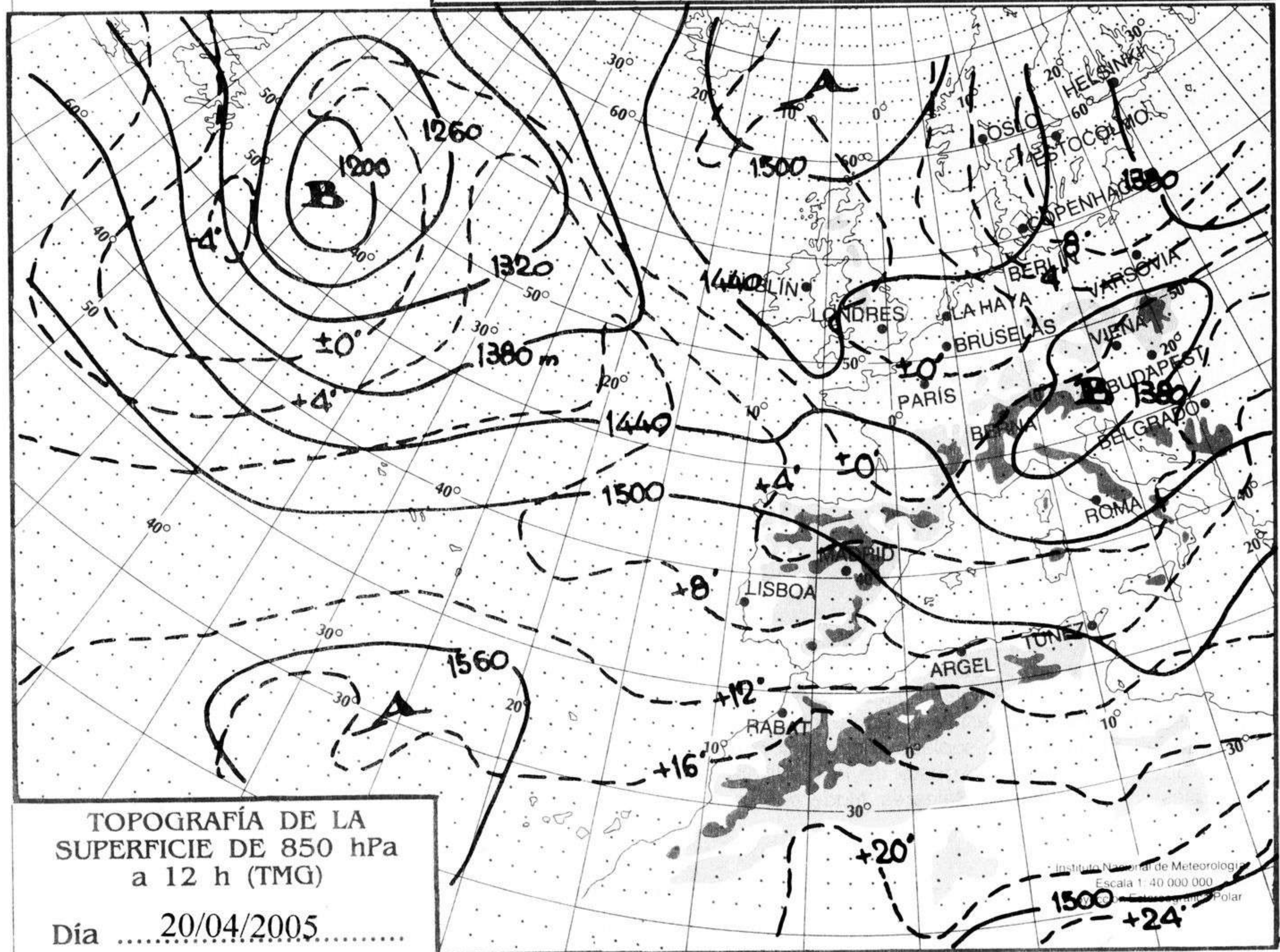
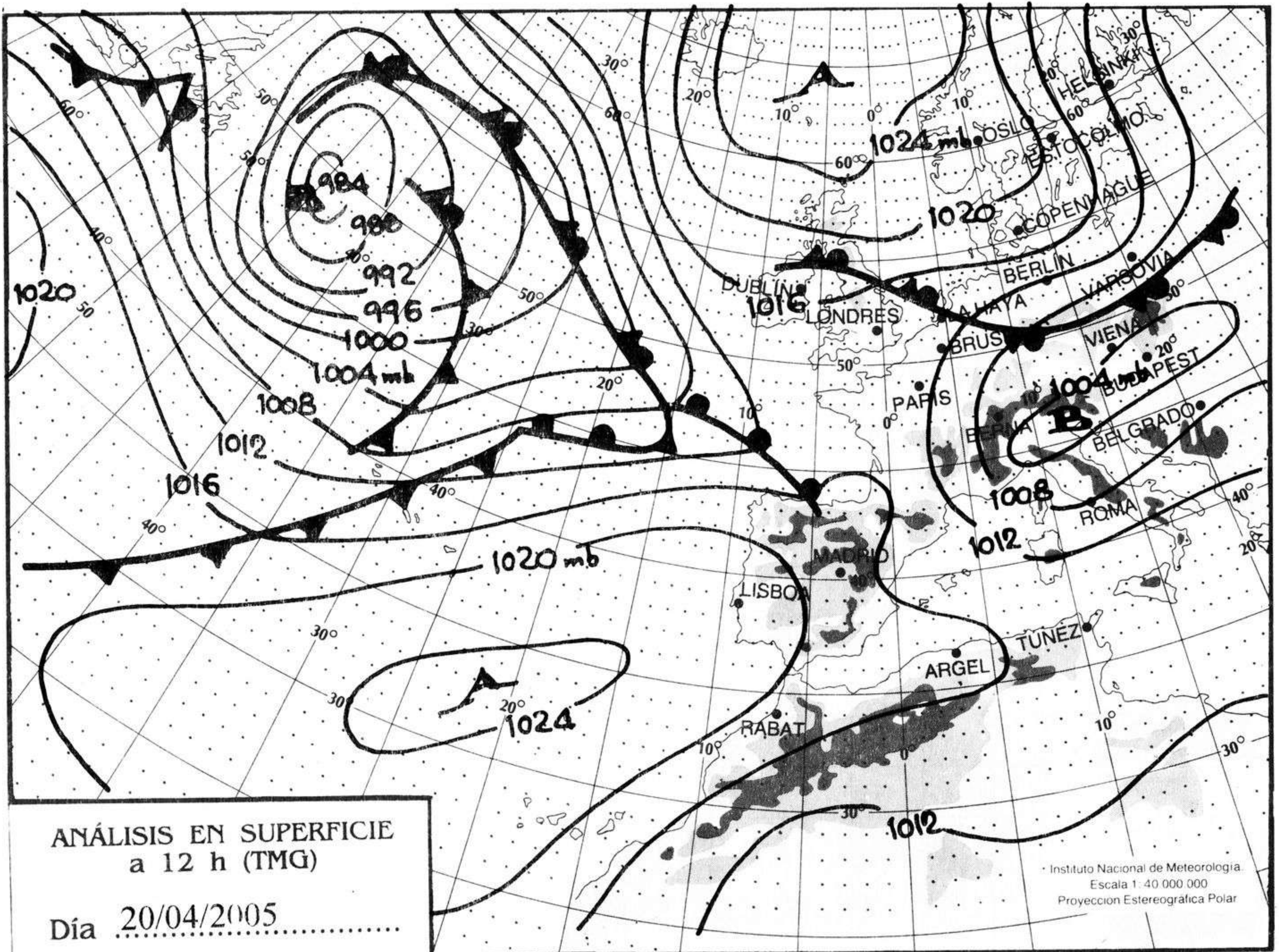
Número 111. Jueves 21 de abril de 2005

ESTACIONES	TEMPERATURA °C		PRECIPITACIÓN l/m2		HORAS DE SOL (3)	ESTACIONES	TEMPERATURA °C		PRECIPITACIÓN l/m2		HORAS DE SOL (3)
	MÁX (1)	MÍN (2)	DÍA (1)	NOCHE (2)			MÁX (1)	MÍN (2)	DÍA (1)	NOCHE (2)	
C.A. DE GALICIA						JAÉN	20,2	11,5			11,1
A CORUÑA	14,4	13,6	6	1	0	MÁLAGA	27,4	16,9			11,8
SANTIAGO DE COMPOSTELA	11,5	11,3	4	6	0	SEVILLA	26,4	12,4			9,2
LUGO	11,4	9,5	4	1	-	CIUDAD A. DE CEUTA					
OURENSE	14,2	12	0,9	-	-	CEUTA	21,9	16,4			-
PONTEVEDRA	13,6	12,5	7	4	0	CIUDAD A. DE MELILLA					
C.A. PRINCIPADO DE ASTURIAS						MELILLA	21,8	14,4			10,9
OVIEDO	13,9	11,1	3	3	0	C.A. DE EXTREMADURA					
C.A. DE CANTABRIA						BADAJOS	20,9	9,1			7,4
SANTANDER	12,1	12,6	8	17	0	MÉRIDA	21,9	8,2			-
C.A. DEL PAÍS VASCO						CÁCERES	19,9	8,1			8,8
BILBAO	11,9	10,9	14	19	0	C.A. DE CASTILLA Y LEÓN					
SAN SEBASTIÁN	10,4	7,9	5	18	0	ÁVILA	14,5	5,4		0,7	5,3
VITORIA	11,8	9,1	2	6	0,2	BURGOS	12,4	7,4	0,5	ip	0,1
C.A. DE LA RIOJA						LEÓN	10,5	7,1			1,5
LOGROÑO	16,4	8,8	0,7	0,8	1,2	PALENCIA	11,6	6,4	0,6	0,4	-
C. FORAL DE NAVARRA						SALAMANCA	12,9	7,1	ip	0,2	0,2
PAMPLONA	11,1	7,6	0,2	6	0,2	SEGOVIA	12,1	6,6	0,7	2	0,6
C.A. DE ARAGÓN						SORIA	12,1	6,9	ip		4,1
HUESCA	16	6,9			8,6	VALLADOLID	14,1	7,9	0,1	0,8	1,3
TERUEL	17,6	9,1			8	ZAMORA	13,5	8,8			2
ZARAGOZA	18,1	10	ip		8,1	C.A. DE CASTILLA-LA MANCHA					
C.A. DE CATALUÑA						ALBACETE	19,8	8,6			10
BARCELONA	19,4	12,1			8,7	CIUDAD REAL	20,8	9,4			9,8
GIRONA	17,4	7,5	1		-	CUENCA	17,1	7,9			8,4
LLEIDA	19,1	9,6			9,4	GUADALAJARA	19,1	8,1			5,1
TARRAGONA	20,4	12,5			-	TOLEDO	22	8,1			9,2
C.A. DE LES ILLES BALEARS						C. DE MADRID					
PALMA DE MALLORCA	20,6	13,8			8,8	MADRID	19,4	11,4			4
IBIZA	20,9	14,8			7,5	C.A. DE CANARIAS					
MAHÓN	19,4	10,6		ip	4,9	LAS PALMAS DE GRAN CANARIA	21,9	16,9	ip		8,9
C.A. VALENCIANA						FUERTEVENTURA	24	15,8			9,7
ALICANTE	25,2	12,8			4,3	LANZAROTE	22,8	15,8			6,7
CASTELLÓN	22,4	14,4			10	SANTA CRUZ DE TENERIFE	22,8	15,8	ip		8,2
VALENCIA	24,5	14,9			6	EL HIERRO	20,9	16,9			-
C.A. DE LA REGIÓN DE MURCIA						LA PALMA	20,2	17			2,5
MURCIA	25,1	16,5			6,5	NOTA:					
C.A. DE ANDALUCÍA						(1) Las máximas y precipitaciones del día son de 06 a 18 (hora TMG) de ayer.					
ALMERÍA	23,1	14,1			8,8	(2) Las mínimas y precipitaciones de la noche son de 18 de ayer a 06 (hora TMG) de hoy.					
CÁDIZ	18,5	13,9			-	(3) Las horas de sol son de ayer.					
CÓRDOBA	26,1	8,1			10,7	Las unidades utilizadas son: °C para la temperatura y litros por metro cuadrado para la precipitación					
GRANADA	22,5	5,9			10,8	Precipitación: Sin dato es cero. "ip": inapreciable. "-": Información no disponible					
HUELVA	24,6	10,9			12	Temperaturas y horas de sol: "-": Información no disponible					

INFORMACIÓN GENERAL A LAS 06 (hora TMG)

En las últimas 24 horas ha estado nuboso a muy nuboso en el tercio norte peninsular. Nubosidad media y alta en el resto de la Península, Baleares, Ceuta y Melilla. Nuboso en las islas Canarias. Precipitaciones débiles a moderadas en el área cantábrica y Pirineos. Las temperaturas mínimas han ascendido moderadamente en Aragón, Navarra, Cantabria, nordeste de Castilla y León e interior de Valencia. Descenso ligero en Cataluña y pocos cambios en el resto de España. El viento ha soplado moderado con intervalos de fuerte del oeste y suroeste en la costa de Galicia. Moderados de oeste en el resto de la cordillera cantábrica y en zonas altas de la mitad norte peninsular. Flojos variables en la Península y Baleares. Moderados con intervalos de fuerte del nordeste en las islas Canarias.

Teléfonos del servicio de información meteorológica TELETIEMPO: **Teletiempo nacional:** 807 170 365. **Teletiempo provincial:** 807 170 3?? (completar con las dos primeras cifras del Código Postal para obtener la información meteorológica de la provincia deseada). **Teletiempo marítimo:** 807 170 37X donde X es: 0 (Baleares), 1 (Mediterráneo), 2 (Cantábrico y Galicia), 3 (Canarias y Andalucía Occidental) y 4 (Atlántico). **Teletiempo de montaña:** 807 170 38Y donde Y es: 0 (Pirineos), 1 (Picos de Europa), 2 (Sierra de Madrid), 3 (Sistema Ibérico), 4 (Sierra Nevada) y 5 (Sierra de Gredos). **Teletiempo internacional:** 807 170 388. **TARIFAS:** Coste máximo por minuto (IVA incluido) de 0,41 € en llamadas desde teléfonos de la red fija y de 0,76 € en llamadas desde teléfono móvil (los primeros 20 segundos tienen el coste de la tarifa soporte del operador de acceso).

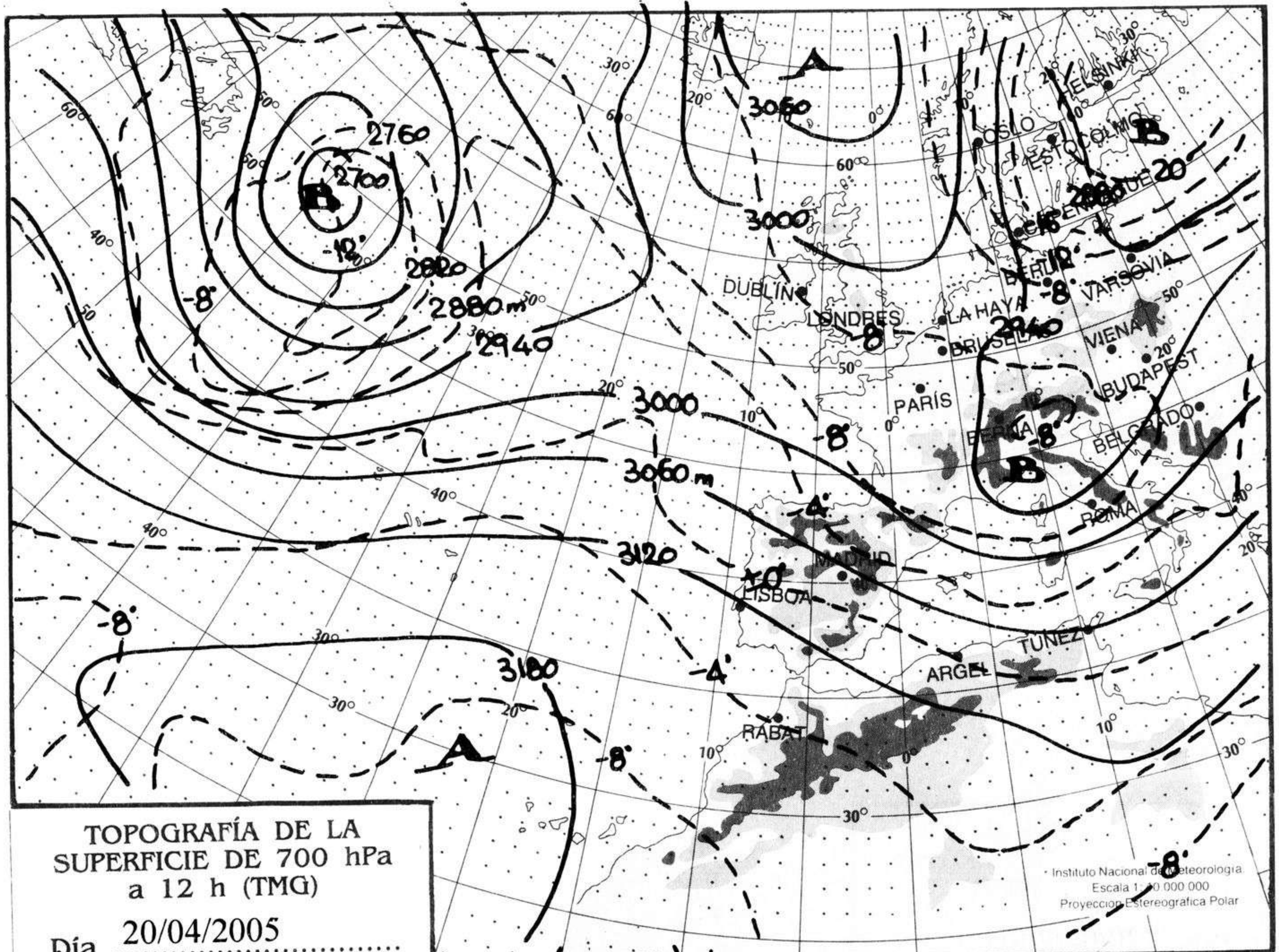


mm
800
790
780
770
760
750
740
730
720
710
700

nudos
110
100
90
80
70
60
50
40
30
20
10

hPa

1060
1050
1040
1030
1020
1010
1000
990
980
970
960
950
940



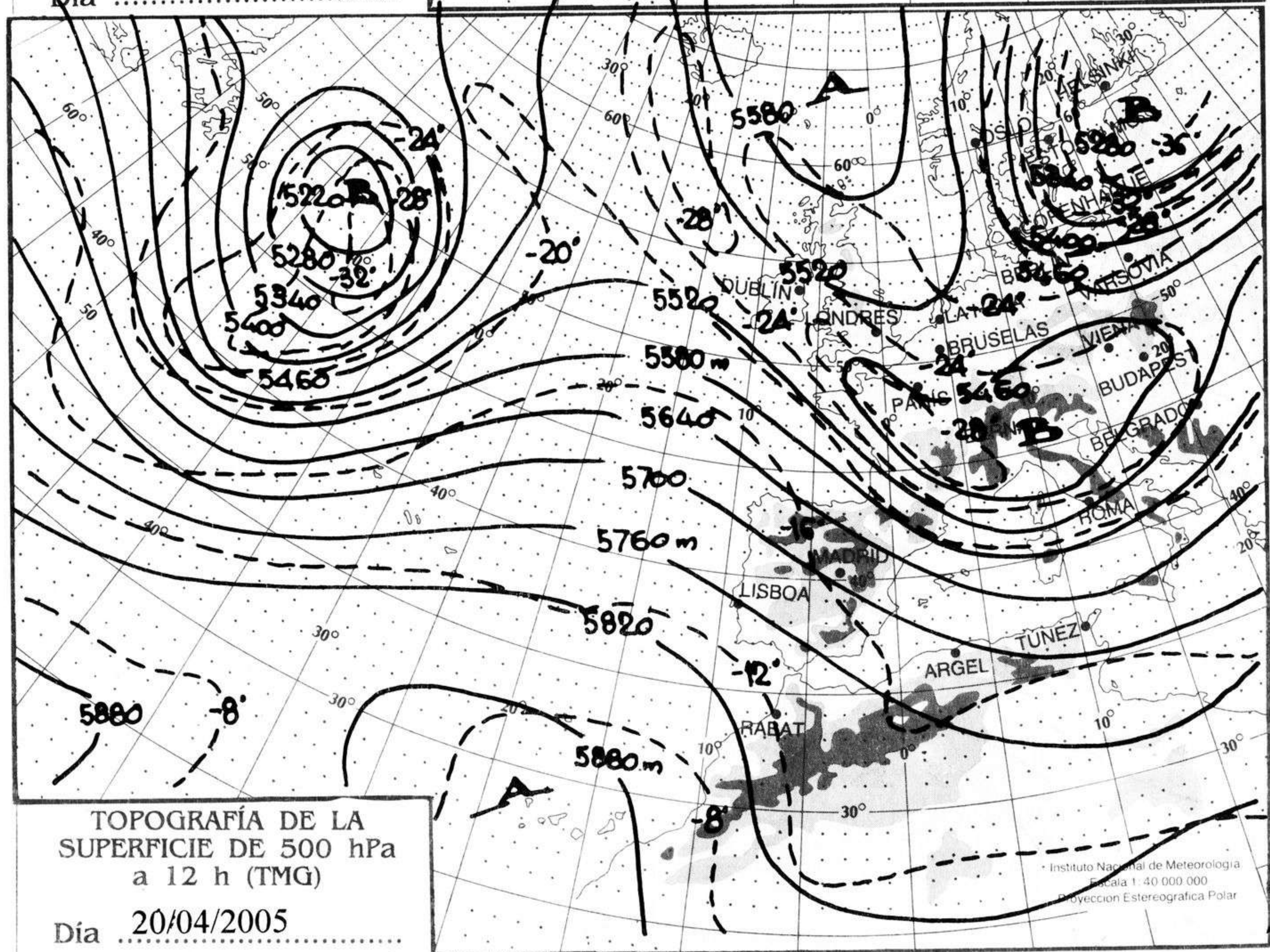
TOPOGRAFÍA DE LA SUPERFICIE DE 700 hPa a 12 h (TMG)

Día 20/04/2005

Instituto Nacional de Meteorología
Escala 1 : 40 000 000
Proyeccion Estereografica Polar

km./h.

200
190
180
170
160
150
140
130
120
110
100
90
80
70
60
50
40
30
20
10



TOPOGRAFÍA DE LA SUPERFICIE DE 500 hPa a 12 h (TMG)

Día 20/04/2005

Instituto Nacional de Meteorología
Escala 1 : 40 000 000
Proyeccion Estereografica Polar

