

BOLETÍN Meteorológico



Ministerio de Medio Ambiente
Instituto Nacional de Meteorología

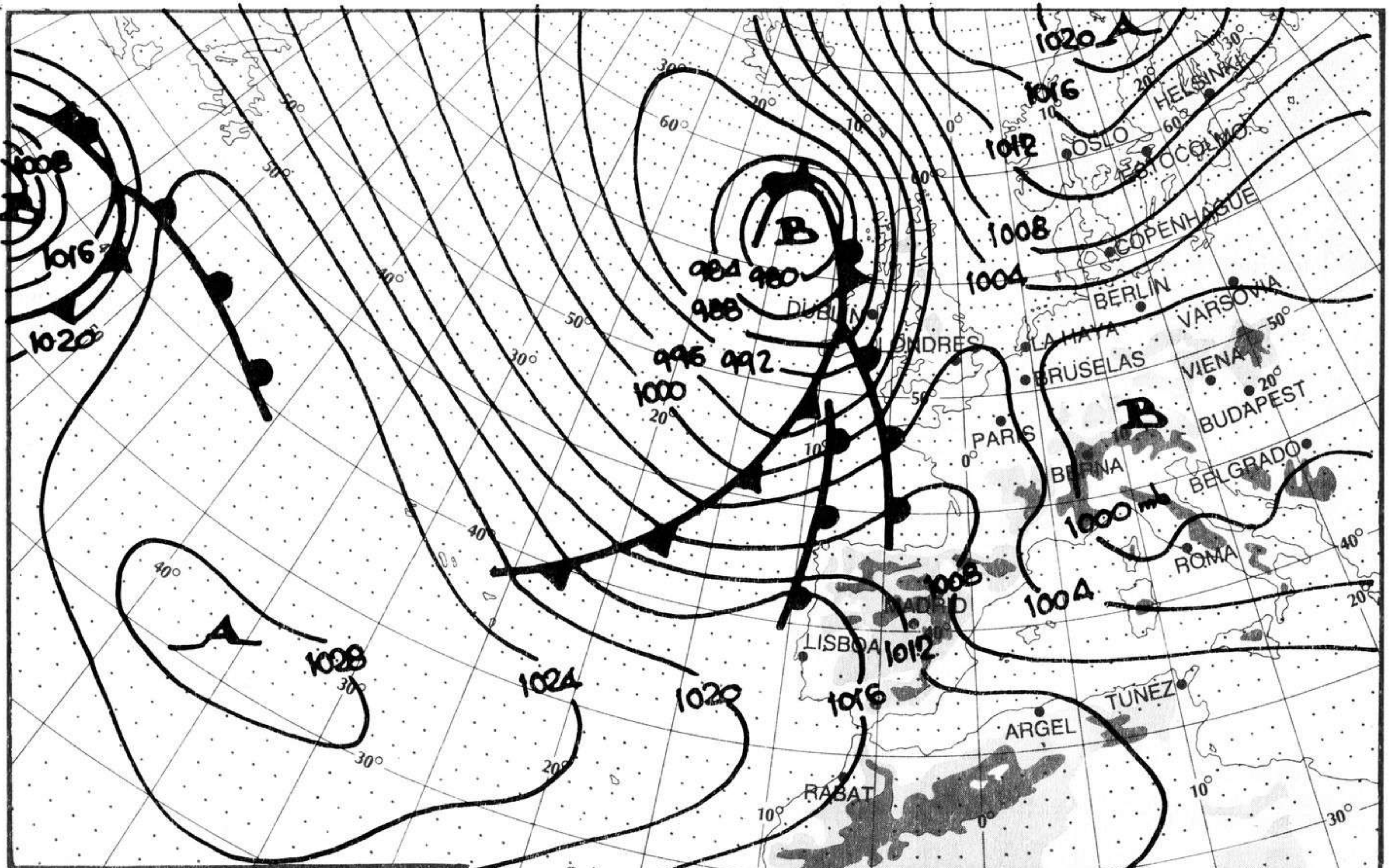
Número 108. Lunes 18 de abril de 2005

ESTACIONES	TEMPERATURA °C		PRECIPITACIÓN l/m2		HORAS DE SOL (3)	ESTACIONES	TEMPERATURA °C		PRECIPITACIÓN l/m2		HORAS DE SOL (3)
	MÁX (1)	MÍN (2)	DÍA (1)	NOCHE (2)			MÁX (1)	MÍN (2)	DÍA (1)	NOCHE (2)	
C.A. DE GALICIA						JAÉN	19,5	12,1			-
A CORUÑA	18,1	10,1		6	3,7	MÁLAGA	26,6	15,8			11,9
SANTIAGO DE COMPOSTELA	13,4	6,4	1	15	0,1	SEVILLA	26,1	13,6			11,9
LUGO	14,6	5,4	0,1	8	0,3	CIUDAD A. DE CEUTA					
OURENSE	16,9	9,1		4	-	CEUTA	21,8	14,4			-
PONTEVEDRA	15,9	8,1		10	0,9	CIUDAD A. DE MELILLA					
C.A. PRINCIPADO DE ASTURIAS						MELILLA	20,9	16,5			11,3
OVIEDO	19,6	7,8	0,1	4	3,6	C.A. DE EXTREMADURA					
C.A. DE CANTABRIA						BADAJOS	21,5	12,8			2,1
SANTANDER	15,5	7,8	5	1	0	MÉRIDA	20,2	12,8			-
C.A. DEL PAÍS VASCO						CÁCERES	20,5	11,8			2,9
BILBAO	14,1	10,8	9	1	0	C.A. DE CASTILLA Y LEÓN					
SAN SEBASTIÁN	12,2	9,8	4	0,2	0	ÁVILA	15,2	6,9			1,5
VITORIA	12,4	8,8	4		0,4	BURGOS	15,9	6,8	0,2		0
C.A. DE LA RIOJA						LEÓN	13,5	4,4	0,6		1,2
LOGROÑO	17,1	8,1			0,2	PALENCIA	14,4	7,1			-
C. FORAL DE NAVARRA						SALAMANCA	16,4	8,9	0,6		0,5
PAMPLONA	10,6	7,6	1	0,6	0	SEGOVIA	14,1	8,1	2		0,4
C.A. DE ARAGÓN						SORIA	11,4	6,9	0,3		0
HUESCA	17,5	8,6			7,9	VALLADOLID	17,1	8,4	0,8		1,5
TERUEL	16,4	7,5			2,2	ZAMORA	16,4	8,9	1		2,1
ZARAGOZA	16,2	10,5			3,1	C.A. DE CASTILLA-LA MANCHA					
C.A. DE CATALUÑA						ALBACETE	20,1	10,9			7,7
BARCELONA	22,5	12,9			10,8	CIUDAD REAL	21,9	11			8,9
GIRONA	19,4	8,4			11,2	CUENCA	15,6	9,4			4
LLEIDA	20,5	9,6			7,9	GUADALAJARA	17,4	10,4			1,7
TARRAGONA	21	13,4			-	TOLEDO	21,9	10,5			8,6
C.A. DE LES ILLES BALEARS						C. DE MADRID					
PALMA DE MALLORCA	19,4	10,1			10,8	MADRID	18,8	10,4			1,8
IBIZA	19,5	13,2			11,1	C.A. DE CANARIAS					
MAHÓN	16,9	8,5			11,9	LAS PALMAS DE GRAN CANARIA	22,5	17,2			11,3
C.A. VALENCIANA						FUERTEVENTURA	24,6	18,6			10,1
ALICANTE	26,9	16			10,1	LANZAROTE	22,2	16,9			10,8
CASTELLÓN	25,2	17,4			7,9	SANTA CRUZ DE TENERIFE	22,1	17,4			9,2
VALENCIA	26,1	17,8			8	EL HIERRO	19,8	17,8			8,2
C.A. DE LA REGIÓN DE MURCIA						LA PALMA	20,9	17,6			8
MURCIA	28,5	15,1			12,1	NOTA:					
C.A. DE ANDALUCÍA						(1) Las máximas y precipitaciones del día son de 06 a 18 (hora TMG) de ayer.					
ALMERÍA	20,8	13,9			11	(2) Las mínimas y precipitaciones de la noche son de 18 de ayer a 06 (hora TMG) de hoy.					
CÁDIZ	18,5	15,1			-	(3) Las horas de sol son de ayer.					
CÓRDOBA	25,5	10,2			11,5	Las unidades utilizadas son: °C para la temperatura y litros por metro cuadrado para la precipitación					
GRANADA	21,9	8,9			11,5	Precipitación: Sin dato es cero. "ip": inapreciable. "-": Información no disponible					
HUELVA	23,4	12,5			9,2	Temperaturas y horas de sol: "-": Información no disponible					

INFORMACIÓN GENERAL A LAS 06 (hora TMG)

En las últimas 24 horas ha estado nuboso o muy nuboso en la mitad noroeste y centro peninsular. Ha estado nuboso abriéndose grandes claros en la comunidad valenciana. Intervalos nubosos en Canarias y resto de la península. Despejado en Baleares. Ceuta y Melilla. Se han producido precipitaciones moderadas en Galicia y Asturias y débiles y dispersas en el resto del área cantábrica, meseta norte y oeste del área de Pirineos. Las temperaturas máximas han ascendido moderadamente en la mitad este peninsular. Han ascendido ligeramente en Melilla y Canarias y han permanecido sin cambios significativos en el resto. Vientos moderados a fuertes del W y SW en el litoral gallego y cantábrico. Moderados del NW y del W en la mitad norte peninsular y litoral sur de Andalucía. En Canarias, moderados con intervalos de fuertes del nordeste. Flojos a moderados de componente oeste en el resto.

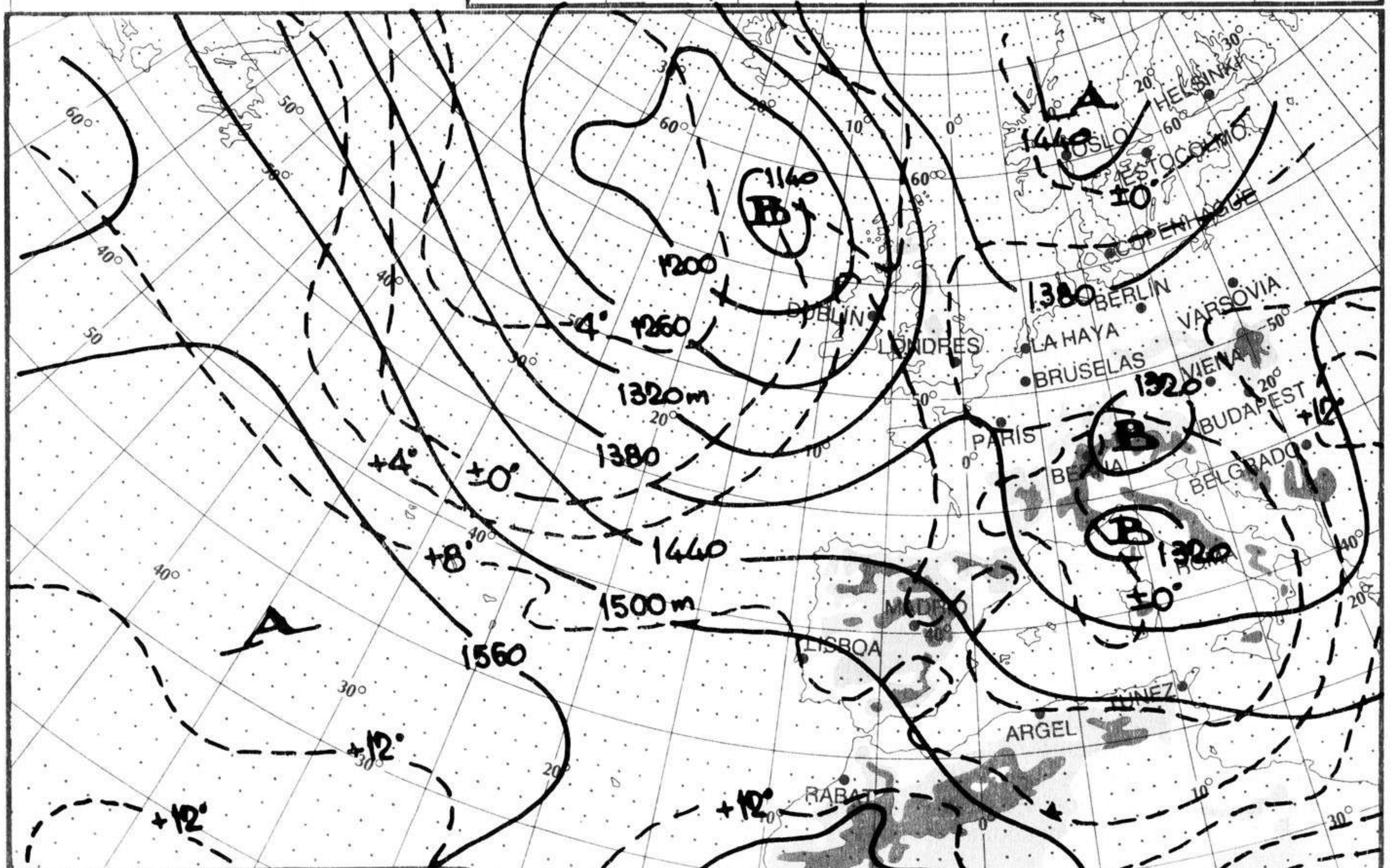
Teléfonos del servicio de información meteorológica TELETIEMPO: Teletiempo nacional: 807 170 365. Teletiempo provincial: 807 170 3?? (completar con las dos primeras cifras del Código Postal para obtener la información meteorológica de la provincia deseada). Teletiempo marítimo: 807 170 37X donde X es: 0 (Baleares), 1 (Mediterráneo), 2 (Cantábrico y Galicia), 3 (Canarias y Andalucía Occidental) y 4 (Atlántico). Teletiempo de montaña: 807 170 38Y donde Y es: 0 (Pirineos), 1 (Picos de Europa), 2 (Sierra de Madrid), 3 (Sistema Ibérico), 4 (Sierra Nevada) y 5 (Sierra de Gredos). Teletiempo internacional: 807 170 388. TARIFAS: Coste máximo por minuto (IVA incluido) de 0,41 € en llamadas desde teléfonos de la red fija y de 0,76 € en llamadas desde teléfono móvil (los primeros 20 segundos tienen el coste de la tarifa soporte del operador de acceso).



ANÁLISIS EN SUPERFICIE a 12 h (TMG)

Día ..17/04/2005.....

Instituto Nacional de Meteorología
Escala 1:40 000 000
Proyeccion Estereografica Polar



TOPOGRAFÍA DE LA SUPERFICIE DE 850 hPa a 12 h (TMG)

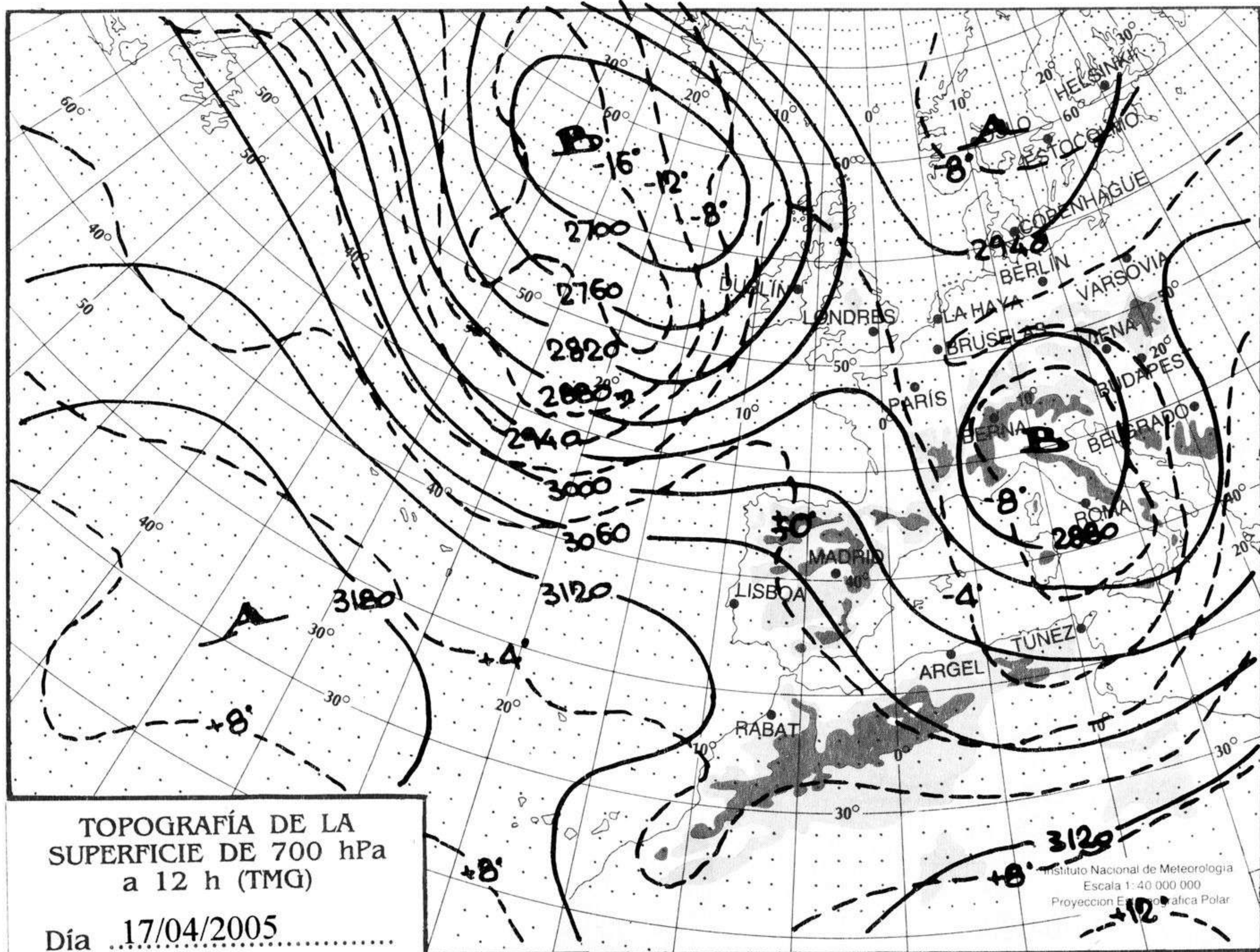
Día17/04/2005.....

Instituto Nacional de Meteorología
Escala 1:40 000 000
Proyeccion Estereografica Polar

mm
800
790
780
770
760
750
740
730
720
710
700
nudos
110
100
90
80
70
60
50
40
30
20
10

hPa

1060
1050
1040
1030
1020
1010
1000
990
980
970
960
950
940



km./h.

200
190
180
170
160
150
140
130
120
110
100
90
80
70
60
50
40
30
20
10

