

BOLETÍN Meteorológico



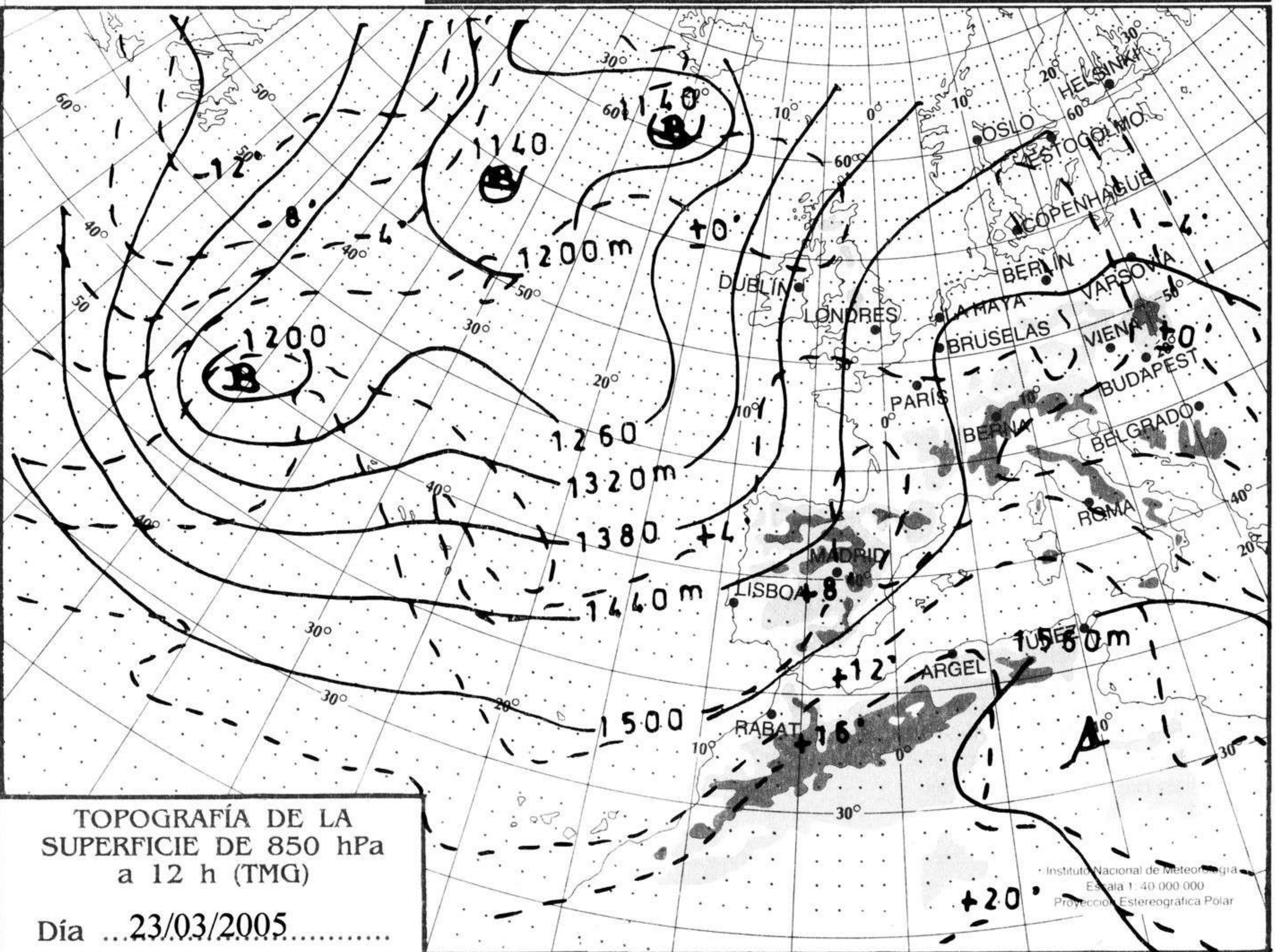
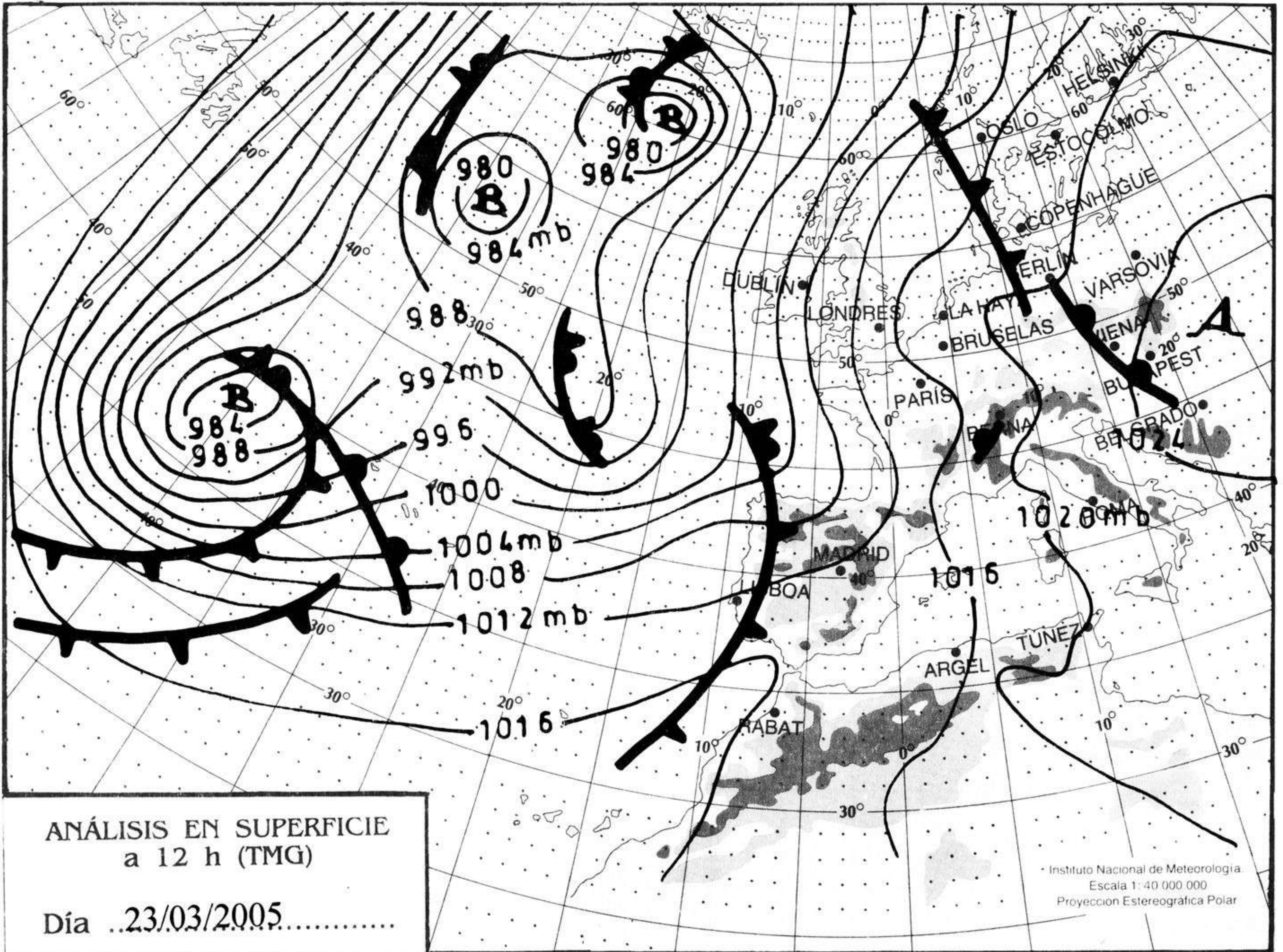
Ministerio de Medio Ambiente
Instituto Nacional de Meteorología

Número 83. Jueves 24 de marzo de 2005

ESTACIONES	TEMPERATURA °C		PRECIPITACIÓN l/m2		HORAS DE SOL (3)	ESTACIONES	TEMPERATURA °C		PRECIPITACIÓN l/m2		HORAS DE SOL (3)
	MÁX (1)	MÍN (2)	DÍA (1)	NOCHE (2)			MÁX (1)	MÍN (2)	DÍA (1)	NOCHE (2)	
C.A. DE GALICIA						JAÉN	19,6	10,1	2		-
A CORUÑA	18,4	13,2	0,8	0,7	4,8	MÁLAGA	19,9	11,5	1		0,7
SANTIAGO DE COMPOSTELA	14,8	10,4	7	17	1,2	SEVILLA	21,5	13,9		2	4
LUGO	15,8	9,1	3	0,9	4,2	CIUDAD A. DE CEUTA					
OURENSE	18,6	9,1	8	0,5	-	CEUTA	18,5	13,4	10	10	-
PONTEVEDRA	17,1	12,8	5	0,1	4,3	CIUDAD A. DE MELILLA					
C.A. PRINCIPADO DE ASTURIAS						MELILLA	22,5	14,1			3,5
OVIEDO	20,1	10,5			2,4	C.A. DE EXTREMADURA					
C.A. DE CANTABRIA						BADAJOS	19,4	8,8	2		0,6
SANTANDER	22,8	13,4			3,8	MÉRIDA	20,8	9,2	2		-
C.A. DEL PAÍS VASCO						CÁCERES	17,9	9,4	3		0,7
BILBAO	24,4	13,2			4,4	C.A. DE CASTILLA Y LEÓN					
SAN SEBASTIÁN	22,9	13,6		1	7,2	ÁVILA	-	-	-	-	-
VITORIA	20,9	7,6	0,1	0,3	-	BURGOS	17,6	6,9	0,7	0,3	6,3
C.A. DE LA RIOJA						LEÓN	12,4	2,4	0,3		1,6
LOGROÑO	20,6	9,1		0,3	6,1	PALENCIA	14,4	4	0,1		-
C. FORAL DE NAVARRA						SALAMANCA	14,6	4,5	0,1		1,6
PAMPLONA	21,6	10,5		1	9,4	SEGOVIA	16,1	5,8	6	10	2,2
C.A. DE ARAGÓN						SORIA	16,5	5,9	6	2	4,3
HUESCA	16,5	9,4		6	2,6	VALLADOLID	16,6	6,6	0,4	0,3	4,8
TERUEL	16,6	6,8	2		3,7	ZAMORA	15,8	7,4	0,6		1,3
ZARAGOZA	20,9	11,5	0,2	ip	4,2	C.A. DE CASTILLA-LA MANCHA					
C.A. DE CATALUÑA						ALBACETE	19,6	8,4	3	ip	4
BARCELONA	17,5	13,8		3	6,8	CIUDAD REAL	18,9	7,6	0,1	0,5	1,7
GIRONA	-	11,5	14	0,4	3,2	CUENCA	16,8	8,4	2	0,2	1,9
LLEIDA	18,6	10,1	9		2,3	GUADALAJARA	18,6	8,6	5	0,8	-
TARRAGONA	15,1	12,9	5	0,8	-	TOLEDO	18,2	7,4	6	1	2
C.A. DE LES ILLES BALEARS						C. DE MADRID					
PALMA DE MALLORCA	20,2	13,1			5,5	MADRID	18,2	6,6	4	0,6	2,5
IBIZA	16	13,4			0	C.A. DE CANARIAS					
MAHÓN	16,4	10,1			1,6	LAS PALMAS DE GRAN CANARIA	22,9	15,8			10,4
C.A. VALENCIANA						FUERTEVENTURA	24,4	17,2			10,7
ALICANTE	17,9	12	0,1		1,2	LANZAROTE	23,4	15,2			10,4
CASTELLÓN	17,9	13,4	1	3	0,4	SANTA CRUZ DE TENERIFE	23,4	17,1			9
VALENCIA	17,8	12,4	0,2	3	1	EL HIERRO	24,4	16,9			-
C.A. DE LA REGIÓN DE MURCIA						LA PALMA	23,2	16,2			7,5
MURCIA	18,9	13,6	0,1	0,2	0,5	NOTA:					
C.A. DE ANDALUCÍA						(1) Las máximas y precipitaciones del día son de 06 a 18 (hora TMG) de ayer					
ALMERÍA	20,4	13,4			4,7	(2) Las mínimas y precipitaciones de la noche son de 18 de ayer a 06 (hora TMG) de hoy.					
CÁDIZ	18,9	16,1		0,3	-	(3) Las horas de sol son de ayer.					
CÓRDOBA	21,8	12,5	1	0,1	4	Las unidades utilizadas son: °C para la temperatura y litros por metro cuadrado para la precipitación					
GRANADA	18,9	7,9	1	ip	0	Precipitación: Sin dato es cero. "ip": inapreciable. "-": Información no disponible					
HUELVA	19,8	12,8	4		0,2	Temperaturas y horas de sol: "-": Información no disponible					

INFORMACIÓN GENERAL A LAS 06 (hora TMG)

En las últimas 24 horas ha estado nuboso a muy nuboso en la Península y Baleares con precipitaciones débiles a moderadas generalizadas, excepto en Baleares, y que han sido de carácter tormentoso en la meseta sur, Murcia, comunidad valenciana, Aragón y Andalucía oriental. A lo largo de la noche ha habido nubosidad de tipo medio y bajo, disminuyendo las precipitaciones. Intervalos nuboso en Canarias. Brumas y bancos de niebla en el litoral Mediterráneo, valle del Ebro y del Guadalquivir y en los valles de ambas mesetas. Las temperaturas mínimas en general sin cambios significativos, excepto en el País Vasco, Navarra y Logroño en ligero a moderado ascenso y en Castilla-la Mancha en ligero descenso. Intervalos de viento fuerte del S y SE en el litoral gallego y moderado del SE en la mitad oeste de la Península.

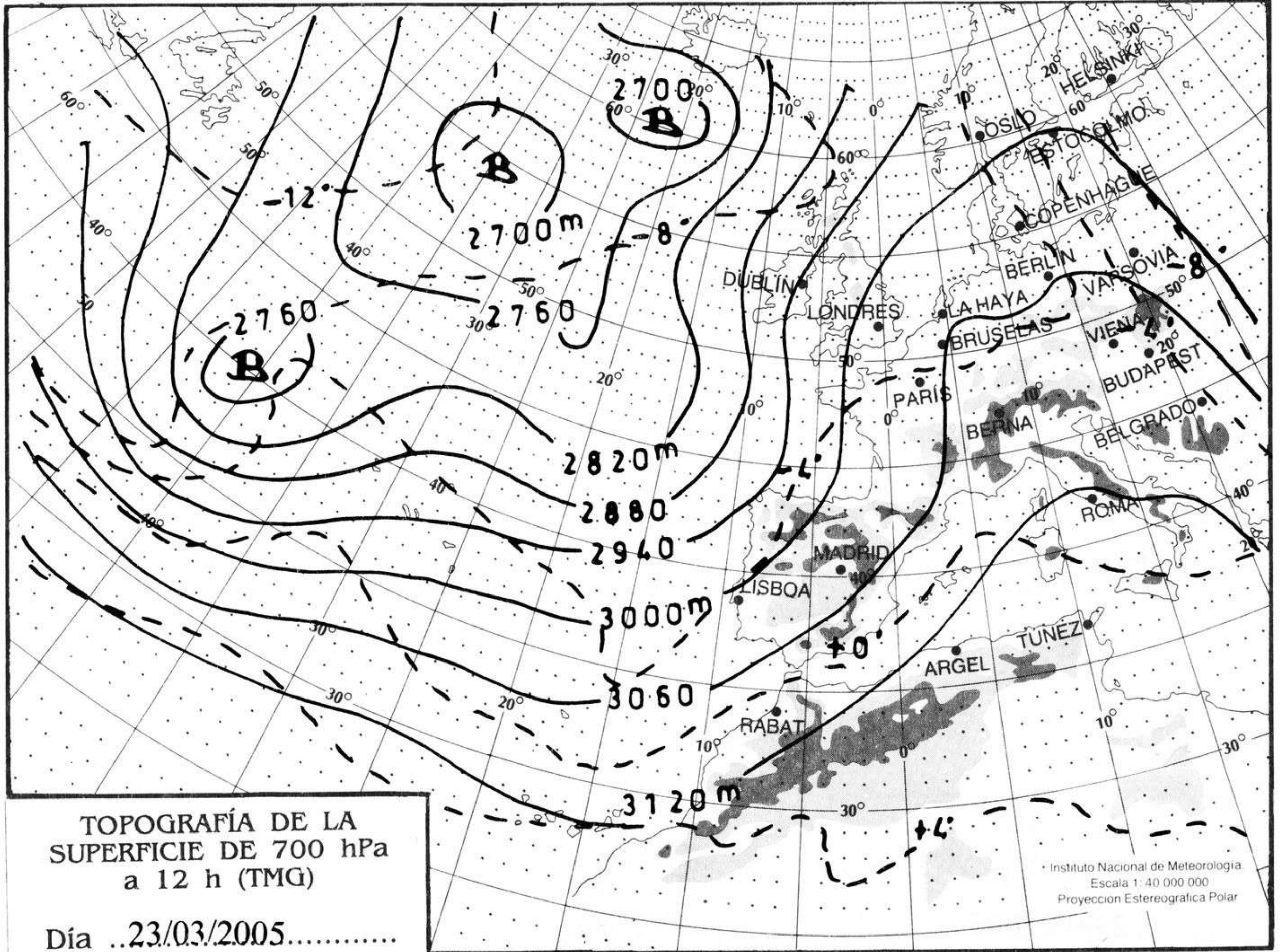


mm
800
790
780
770
760
750
740
730
720
710
700

nudos
110
100
90
80
70
60
50
40
30
20
10

hPa

1060
1050
1040
1030
1020
1010
1000
990
980
970
960
950
940



km./h.

200
190
180
170
160
150
140
130
120
110
100
90
80
70
60
50
40
30
20
10

