

# Boletín Meteorológico



Ministerio de Medio Ambiente  
Instituto Nacional de Meteorología

Número 47. Miércoles 16 de febrero de 2005

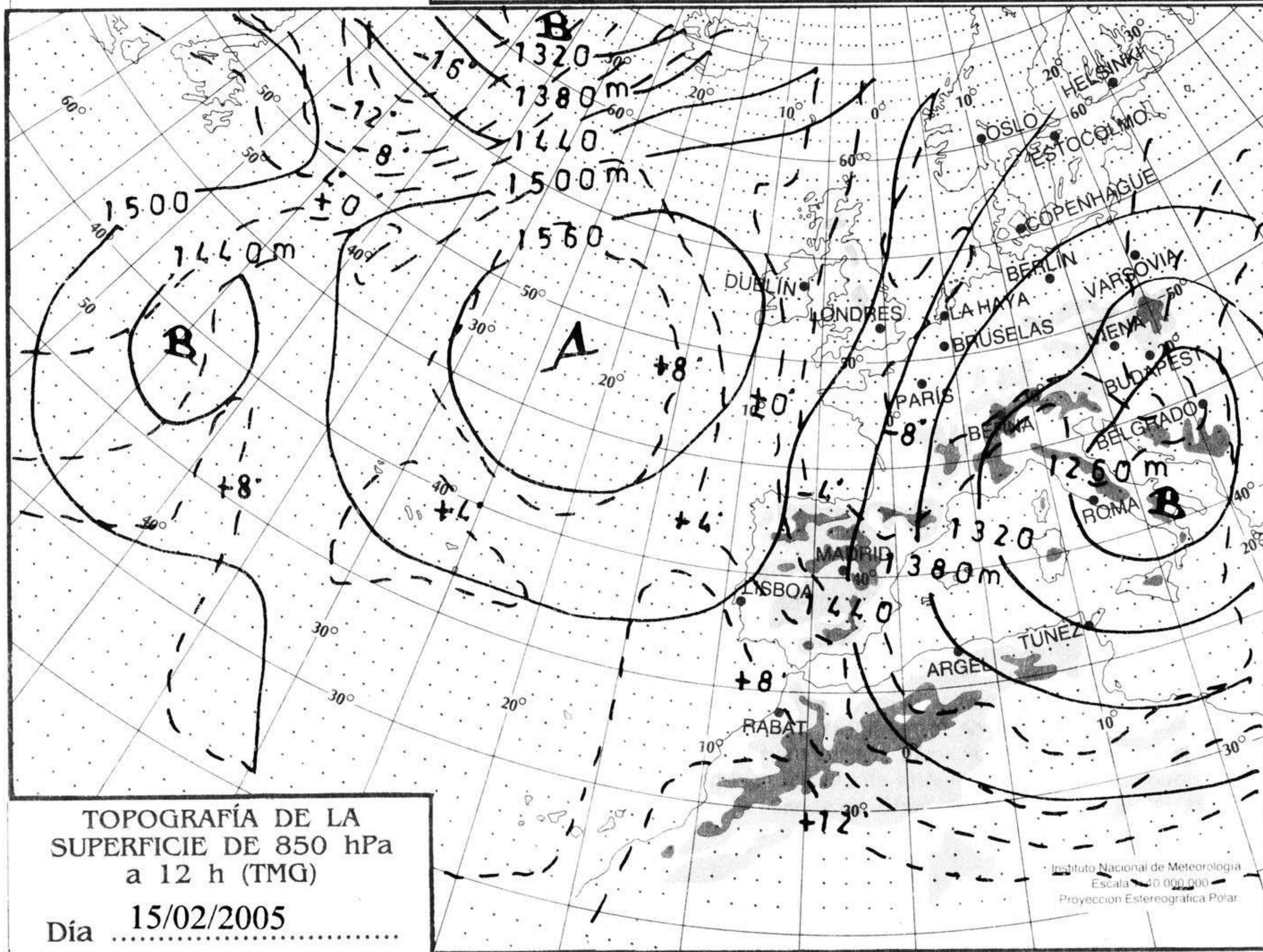
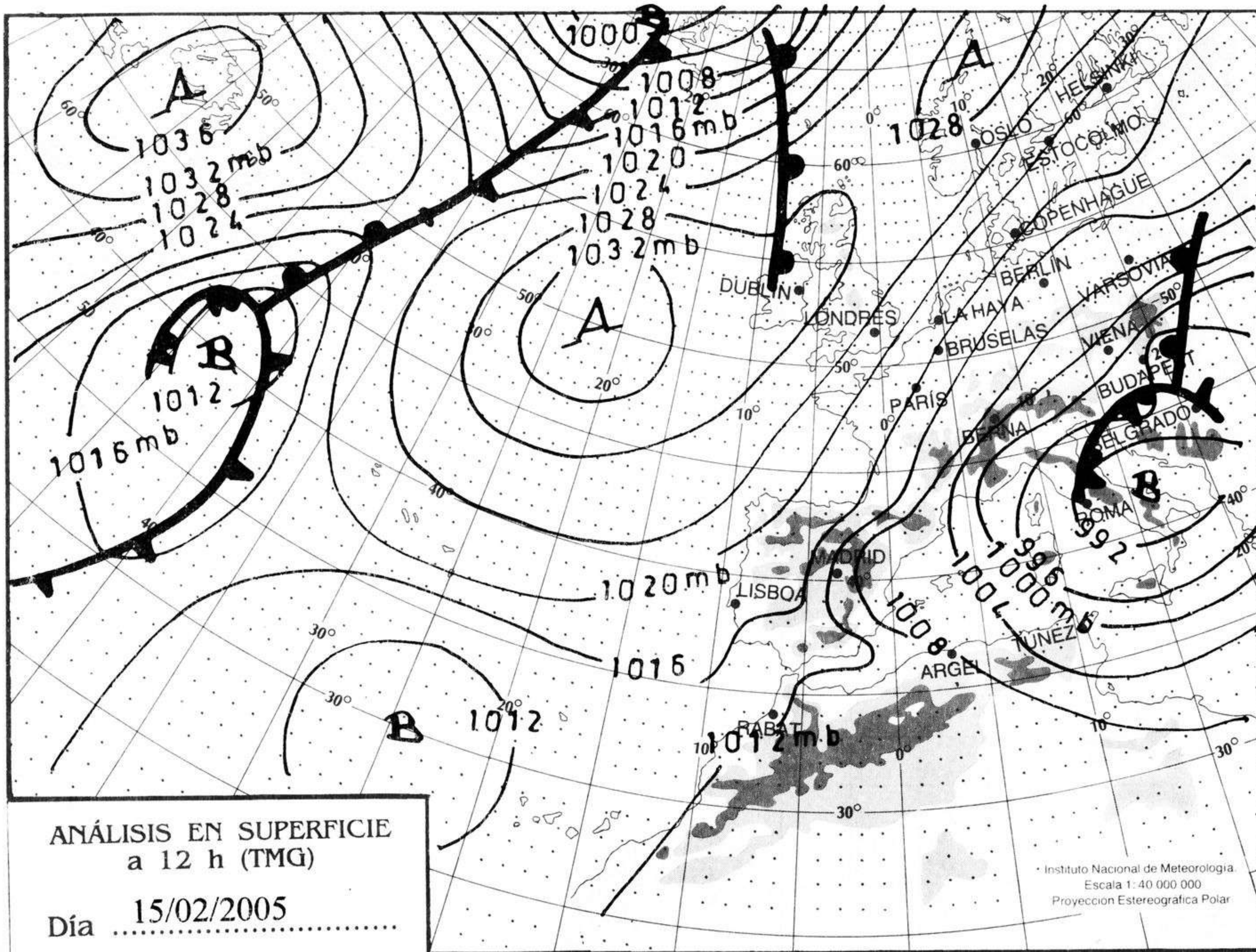
© Ministerio de Medio Ambiente. Prohibida su reproducción total o parcial por cualquier medio sin autorización expresa por escrito.  
 Instituto Nacional de Meteorología. C/ Leonardo Prieto Castro, 8. Ciudad Universitaria. 28040 Madrid. NIP0: 310-04-009-1

ESTACIONES	TEMPERATURA °C		PRECIPITACIÓN l/m2		HORAS DE SOL (3)	ESTACIONES	TEMPERATURA °C		PRECIPITACIÓN l/m2		HORAS DE SOL (3)
	MÁX (1)	MÍN (2)	DÍA (1)	NOCHE (2)			MÁX (1)	MÍN (2)	DÍA (1)	NOCHE (2)	
<b>C.A. DE GALICIA</b>						JAÉN	11,1	0,5			-
A CORUÑA	12,5	7,5	0,7		3	MÁLAGA	18,5	6,6			10
SANTIAGO DE COMPOSTELA	10,4	1,1	0,9		2,4	SEVILLA	18,1	5,4			10,4
LUGO	8,4	0,8	2	ip	1,1	<b>CIUDAD A. DE CEUTA</b>					
OURENSE	-	-1			-	CEUTA	17,5	9,8			9,3
PONTEVEDRA	13,1	3,8			2,3	<b>CIUDAD A. DE MELILLA</b>					
<b>C.A. PRINCIPADO DE ASTURIAS</b>						MELILLA	16,4	10,1			10,3
OVIEDO	7,9	2,4	5	3	1	<b>C.A. DE EXTREMADURA</b>					
<b>C.A. DE CANTABRIA</b>						BADAJOS	16,5	0,8			10,2
SANTANDER	9,9	5,8	0,4	0,3	3,7	MÉRIDA	16,5	1,6			-
<b>C.A. DEL PAÍS VASCO</b>						CÁCERES	13,8	-0,5			9,5
BILBAO	9,2	3,1	7	2	0,4	<b>C.A. DE CASTILLA Y LEÓN</b>					
SAN SEBASTIÁN	6,5	1,8	4	1	2,2	ÁVILA	5,9	-4,2			8,2
VITORIA	4,1	-0,9	9	0,9	0,5	BURGOS	4,6	-1,9	0,9	0,1	2,6
<b>C.A. DE LA RIOJA</b>						LEÓN	7,5	-3,6			9,5
LOGROÑO	6,1	1,4	2	ip	1,7	PALENCIA	6,9	-3,2			-
<b>C. FORAL DE NAVARRA</b>						SALAMANCA	11,1	-5,5			9,3
PAMPLONA	4,9	-1,2	0,5	2	6,2	SEGOVIA	5,1	-4,1	0,2		2,7
<b>C.A. DE ARAGÓN</b>						SORIA	3,9	-4,2	ip	ip	6,9
HUESCA	9,1	-1,5			9,9	VALLADOLID	8,8	-1,2			4,7
TERUEL	3,8	-5,1		0,1	5,7	ZAMORA	11,9	-3,9			9,2
ZARAGOZA	9,1	0,6			9,7	<b>C.A. DE CASTILLA-LA MANCHA</b>					
<b>C.A. DE CATALUÑA</b>						ALBACETE	8,5	-2,8	ip		3,9
BARCELONA	13,6	3,5			9,8	CIUDAD REAL	10,5	-1,1			6,2
GIRONA	11,4	2,4			8,1	CUENCA	6,5	-2,9			1,2
LLEIDA	12,5	0,4			9,4	GUADALAJARA	9,4	-3,9			1,6
TARRAGONA	12,8	2,9			-	TOLEDO	11,8	-2,8			9,2
<b>C.A. DE LES ILLES BALEARS</b>						<b>C. DE MADRID</b>					
PALMA DE MALLORCA	11,9	2,8		1	9,4	MADRID	9,1	-0,6			1,6
IBIZA	12,4	4,5	ip	1	7,3	<b>C.A. DE CANARIAS</b>					
MAHÓN	9,9	2,6	ip	2	6,5	LAS PALMAS DE GRAN CANARIA	20,4	13,9			4,8
<b>C.A. VALENCIANA</b>						FUERTEVENTURA	20,4	15,9		0,3	5,6
ALICANTE	14,6	3,2			7,1	LANZAROTE	21	15,1			1,7
CASTELLÓN	14,2	4,6			10,4	SANTA CRUZ DE TENERIFE	20,6	14,6			6,2
VALENCIA	14,5	4,8			9,5	EL HIERRO	21,8	14,9	3		-
<b>C.A. DE LA REGIÓN DE MURCIA</b>						LA PALMA	20,9	13,6			7,9
MURCIA	16,8	4,5			9,1	<b>NOTA:</b>					
<b>C.A. DE ANDALUCÍA</b>						(1) Las máximas y precipitaciones del día son de 06 a 18 (hora TMG) de ayer.					
ALMERÍA	17,9	7,9			9,9	(2) Las mínimas y precipitaciones de la noche son de 18 de ayer a 06 (hora TMG) de hoy.					
CÁDIZ	16	6,2			-	(3) Las horas de sol son de ayer.					
CÓRDOBA	17,2	3,5			10,1	Las unidades utilizadas son: °C para la temperatura y litros por metro cuadrado para la precipitación					
GRANADA	12,4	0,5			10,3	Precipitación: Sin dato es cero. "ip": inapreciable. "-": Información no disponible					
HUELVA	19,7	4,4			-	Temperaturas y horas de sol: "-": Información no disponible					

### INFORMACIÓN GENERAL A LAS 06 (hora TMG)

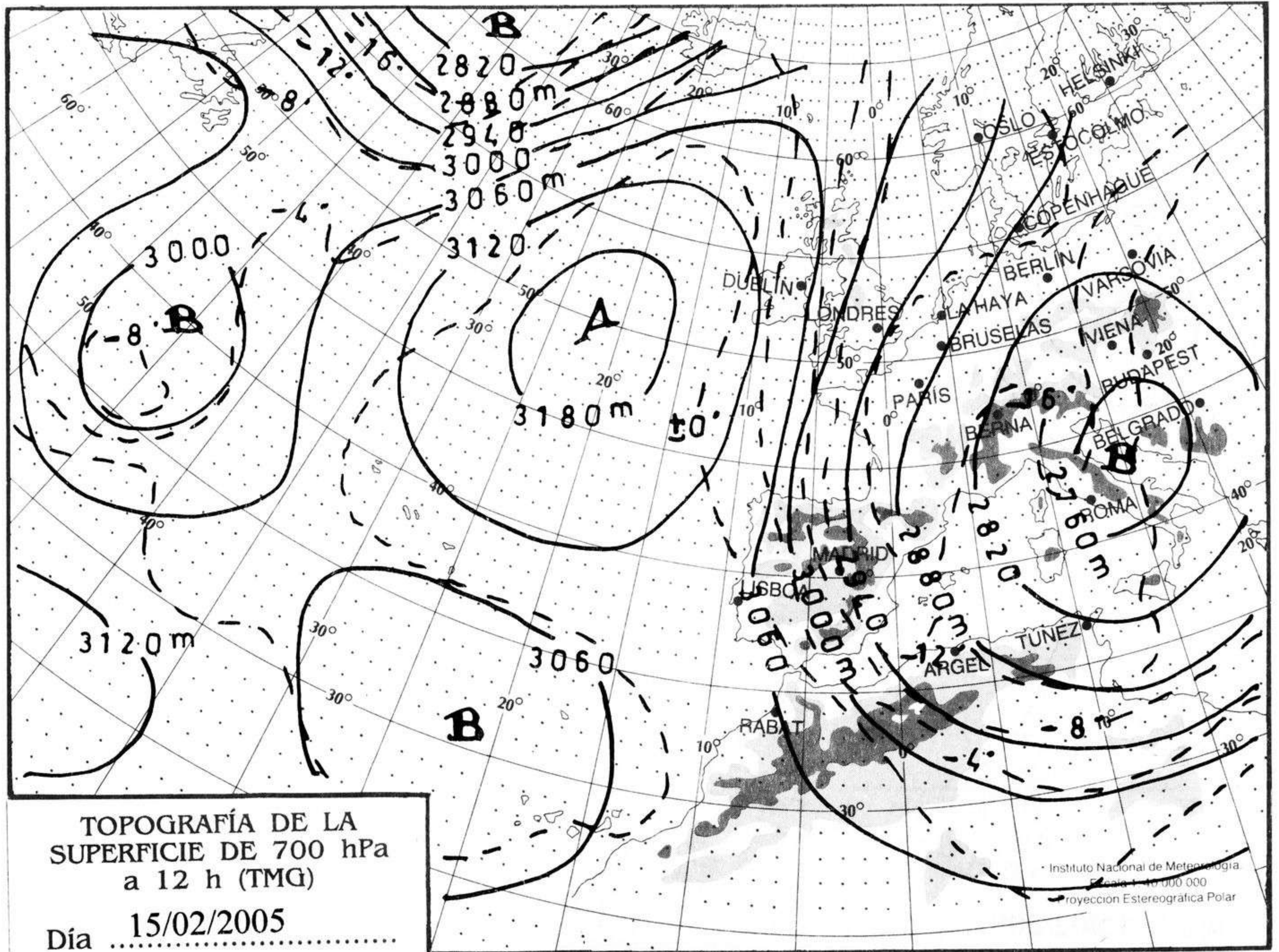
En las últimas 24 horas ha estado muy nuboso en el tercio norte y en el este de Castilla y León y sistema Ibérico, nuboso en el este de Castilla La Mancha, zona centro y Baleares. En Canarias intervalos nubosos y en el resto poco nuboso. Se han producido precipitaciones débiles a moderadas y de nieve, en Galicia, Cantábrico, Aragón, Rioja y meseta norte, débiles en Madrid y Castilla La Mancha, y en la isla de Hierro alguna llovizna. Tormenta durante la noche en Mallorca y Menorca. Heladas en el interior peninsular. Ayer hubo calimas en Canarias. Las temperaturas mínimas han descendido de forma ligera a moderada en la mitad este peninsular, en Galicia y en Baleares y sin cambios significativos en el resto. Viento fuerte a muy fuerte del N y NW en el nordeste de Gerona y Baleares, moderado con intervalos de fuerte en el valle del Ebro y zonas altas de la mitad norte y en el litoral levantino y ayer en el Cantábrico intervalos de fuerte, en el resto de la Península predominio de viento del N moderado y flojo variable en Canarias, Ceuta y Melilla.

Teléfonos del servicio de información meteorológica TELETIEMPO: Teletiempo nacional: 807 170 365. Teletiempo provincial: 807 170 3?? (completar con las dos primeras cifras del Código Postal para obtener la información meteorológica de la provincia deseada). Teletiempo marítimo: 807 170 37X donde X es: 0 (Baleares), 1 (Mediterráneo), 2 (Cantábrico y Galicia), 3 (Canarias y Andalucía Occidental) y 4 (Atlántico). Teletiempo de montaña: 807 170 38Y donde Y es: 0 (Pirineos), 1 (Picos de Europa), 2 (Sierra de Madrid), 3 (Sistema Ibérico), 4 (Sierra Nevada) y 5 (Sierra de Gredos). Teletiempo internacional: 807 170 388. TARIFAS: Coste máximo por minuto (IVA incluido) de 0,41 € en llamadas desde teléfonos de la red fija y de 0,76 € en llamadas desde teléfono móvil (los primeros 20 segundos tienen el coste de la tarifa soporte del operador de acceso).



hPa

1060  
1050  
1040  
1030  
1020  
1010  
1000  
990  
980  
970  
960  
950  
940



km./h.

200  
190  
180  
170  
160  
150  
140  
130  
120  
110  
100  
90  
80  
70  
60  
50  
40  
30  
20  
10

