

BOLETÍN Meteorológico



Ministerio de Medio Ambiente
Instituto Nacional de Meteorología

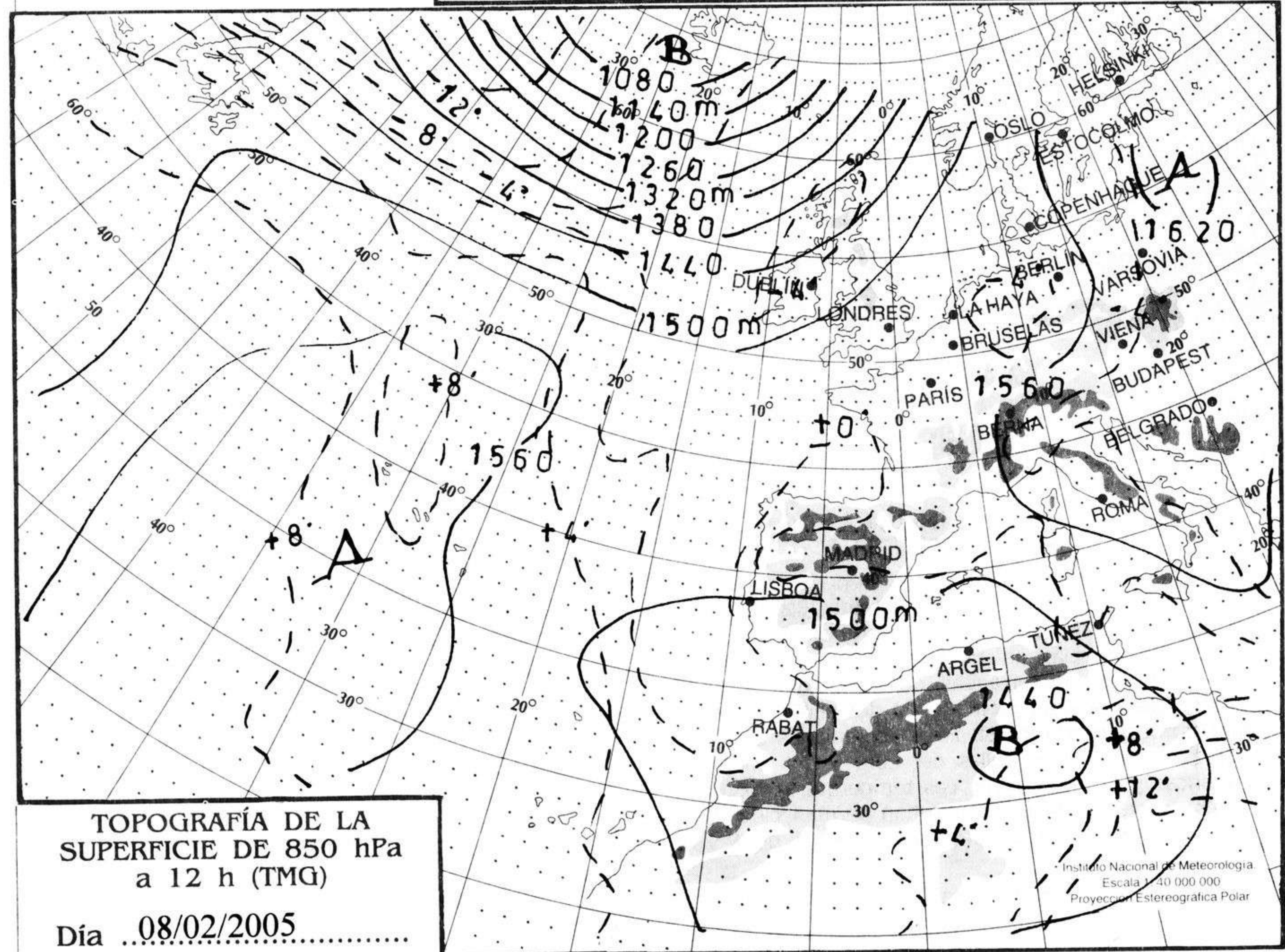
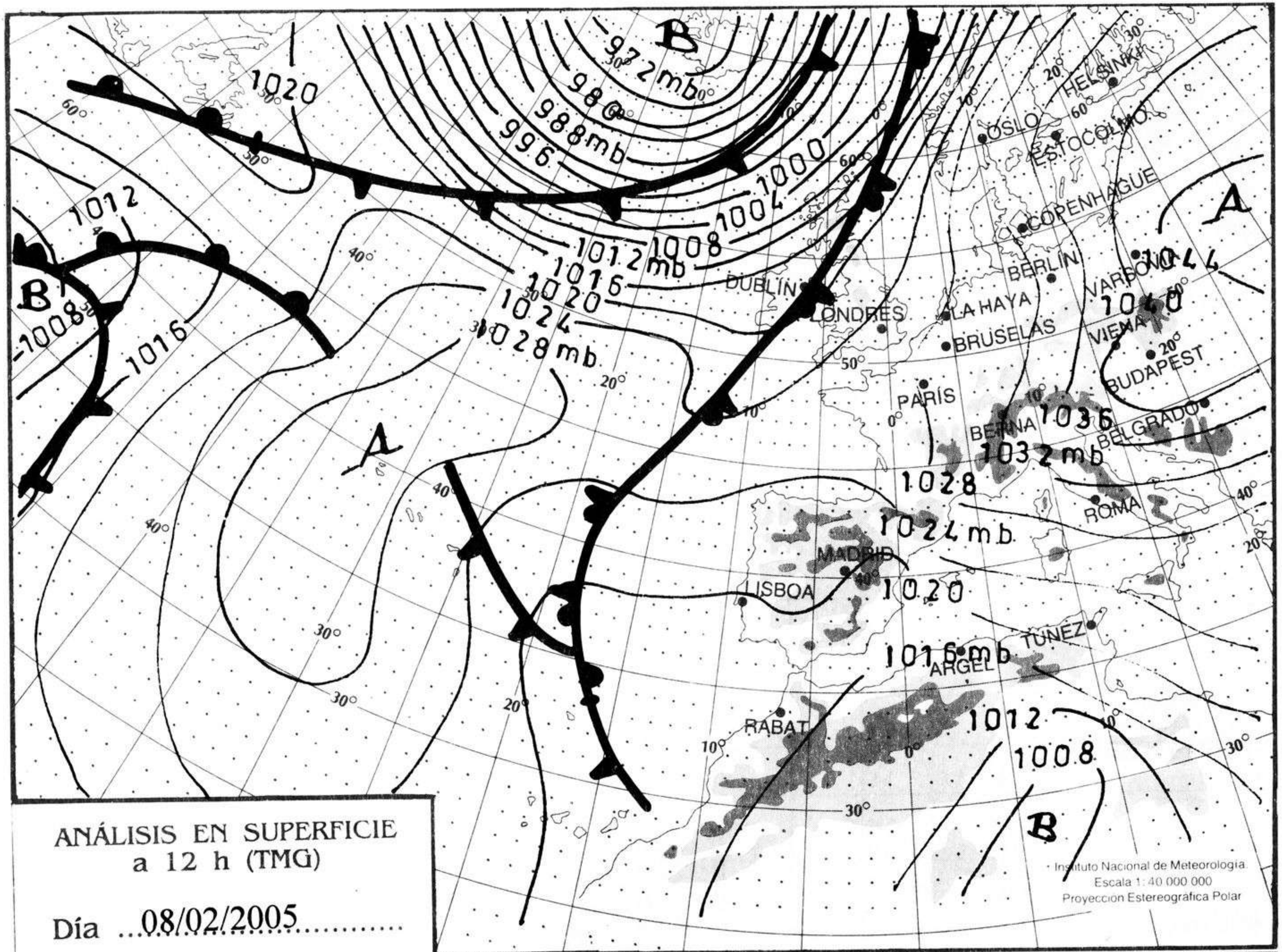
Número 40. Miércoles 9 de febrero de 2005

ESTACIONES	TEMPERATURA °C		PRECIPITACIÓN l/m2		HORAS DE SOL (3)	ESTACIONES	TEMPERATURA °C		PRECIPITACIÓN l/m2		HORAS DE SOL (3)
	MÁX (1)	MÍN (2)	DÍA (1)	NOCHE (2)			MÁX (1)	MÍN (2)	DÍA (1)	NOCHE (2)	
C.A. DE GALICIA						JAÉN	13,4	2,9	0,4		-
A CORUÑA	12,8	5,9			9	MÁLAGA	16,8	6,1			5,4
SANTIAGO DE COMPOSTELA	13,5	0,9			8	SEVILLA	17,1	4,9			8,8
LUGO	12,5	-3,2			8,1	CIUDAD A. DE CEUTA					
OURENSE	16,9	-0,6			-	CEUTA	14,4	9,4	3		7,1
PONTEVEDRA	14,4	3,9			7,8	CIUDAD A. DE MELILLA					
C.A. PRINCIPADO DE ASTURIAS						MELILLA	15,4	8,8		3	5,9
OVIEDO	12,8	2,5			7,7	C.A. DE EXTREMADURA					
C.A. DE CANTABRIA						BADAJOS	15,5	0,9			7,7
SANTANDER	13,4	7,1			9,4	MÉRIDA	-	-	-	-	-
C.A. DEL PAÍS VASCO						CÁCERES	13,1	1,9			9
BILBAO	16,6	1,8			7,6	C.A. DE CASTILLA Y LEÓN					
SAN SEBASTIÁN	13,6	6,5			8,8	ÁVILA	6,2	-3,5			2,7
VITORIA	10,6	-2,5			8,8	BURGOS	8,4	-2,9			4,9
C.A. DE LA RIOJA						LEÓN	7,5	-0,9			4,1
LOGROÑO	11,9	0,6			5,2	PALENCIA	7,9	-1,8			-
C. FORAL DE NAVARRA						SALAMANCA	10,9	-3,1			8,7
PAMPLONA	11,8	-1,9			7	SEGOVIA	9,5	-0,5			5,7
C.A. DE ARAGÓN						SORIA	4,5	-3,9			0
HUESCA	-	3,5	-	0,3	7,1	VALLADOLID	11,1	-0,2			8,4
TERUEL	8,9	-0,9	2	0,1	2,8	ZAMORA	10,5	-1,5			5,9
ZARAGOZA	12,2	2,2			3,5	C.A. DE CASTILLA-LA MANCHA					
C.A. DE CATALUÑA						ALBACETE	9,4	-0,5			4,2
BARCELONA	14,2	9,4	0,1	7	5,7	CIUDAD REAL	11,8	0,4	0,1		4,2
GIRONA	10,4	5,9	7	11	0,1	CUENCA	11,5	-2,4			5,7
LLEIDA	14,5	4,9	0,3	5	3,8	GUADALAJARA	12,1	-0,6	0,4		-
TARRAGONA	13,9	7,9		10	-	TOLEDO	12,4	0,8		2	2,1
C.A. DE LES ILLES BALEARS						C. DE MADRID					
PALMA DE MALLORCA	13,1	8,4	12	3	0,6	MADRID	12,2	0,4			3,6
IBIZA	15,9	10,4	3	3	0,5	C.A. DE CANARIAS					
MAHÓN	13	11,1	8		0	LAS PALMAS DE GRAN CANARIA	19,2	13,9	0,2		3,1
C.A. VALENCIANA						FUERTEVENTURA	20	15	0,1	2	5,6
ALICANTE	15,4	9,4		0,4	2,9	LANZAROTE	19,4	12,4	0,1	17	3,3
CASTELLÓN	12,1	9,4	6	2	1,7	SANTA CRUZ DE TENERIFE	19,9	14,6	0,8	5	-
VALENCIA	13,1	7,8	21	1	2,9	EL HIERRO	19,4	14,9	1		-
C.A. DE LA REGIÓN DE MURCIA						LA PALMA	18,4	13,2		0,1	3,5
MURCIA	15,5	10		0,1	4,3	NOTA:					
C.A. DE ANDALUCÍA						(1) Las máximas y precipitaciones del día son de 06 a 18 (hora TMG) de ayer.					
ALMERÍA	17,9	8,8			-	(2) Las mínimas y precipitaciones de la noche son de 18 de ayer a 06 (hora TMG) de hoy.					
CÁDIZ	14,8	7,6			-	(3) Las horas de sol son de ayer.					
CÓRDOBA	17,1	2,2		3	-	Las unidades utilizadas son: °C para la temperatura y litros por metro cuadrado para la precipitación					
GRANADA	13,6	-1,1	0,5		2,8	Precipitación: Sin dato es cero. "ip": inapreciable. "-": Información no disponible					
HUELVA	17,9	4,1			9,5	Temperaturas y horas de sol: "-": Información no disponible					

INFORMACIÓN GENERAL A LAS 06 (hora TMG)

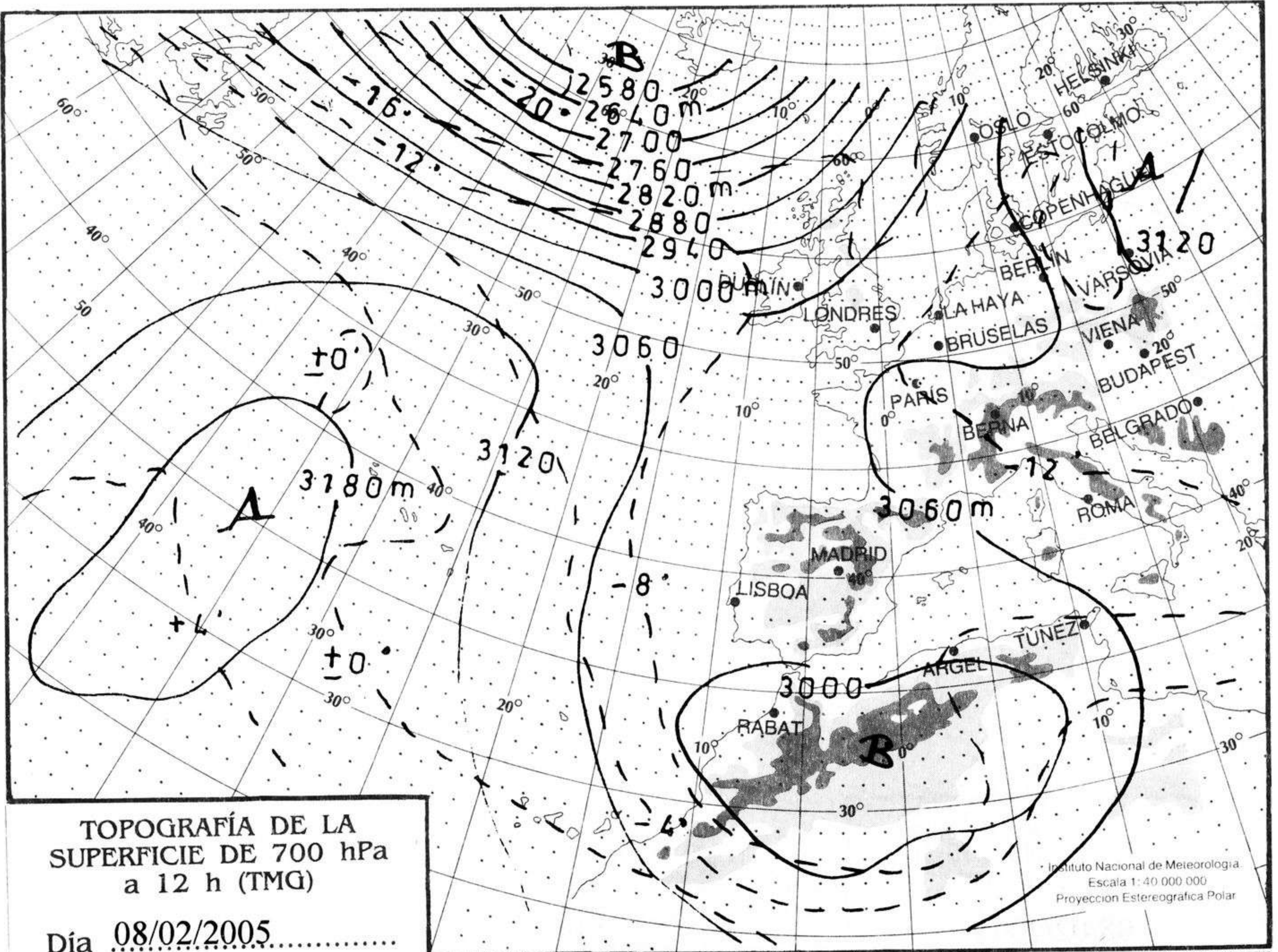
Durante las últimas 24 horas ha estado nuboso o muy nuboso durante el día de ayer en toda España, excepto Galicia y las comunidades cantábricas, abriéndose claros a partir de la tarde de ayer por el oeste peninsular, hasta quedar esta noche muy nuboso en el tercio oriental y Baleares y con intervalos nubosos en el resto. Se han producido precipitaciones débiles en la meseta, Andalucía y en el tercio oriental peninsular, siendo moderadas y persistentes en las comunidades mediterráneas, ocasionalmente tormentosas en Andalucía oriental, Melilla y costa mediterránea y de nieve en los sistemas montañosos del centro y este peninsular. Muy nuboso con precipitaciones moderadas en Canarias, destacando los 58 litros acumulados en 12 horas en la Isla de la Graciosa. Se han registrado nieblas de madrugada en Galicia, valles del Ebro y del Duero y otros puntos de la meseta y Brumas en las comunidades cantábricas y mediterráneas. Las temperaturas mínimas han descendido ligeramente en la península, excepto en el tercio suroeste y oriental, donde han permanecido sin cambios, al igual que en Baleares y en Canarias. El viento ha sido moderado, con algún intervalo de fuerte, del E y NE en Baleares y en la costa mediterránea y moderados del N en Canarias.

Teléfonos del servicio de información meteorológica TELETIEMPO: Teletiempo nacional: 807 170 365. Teletiempo provincial: 807 170 3?? (completar con las dos primeras cifras del Código Postal para obtener la información meteorológica de la provincia deseada). Teletiempo marítimo: 807 170 37X donde X es: 0 (Baleares), 1 (Mediterráneo), 2 (Cantábrico y Galicia), 3 (Canarias y Andalucía Occidental) y 4 (Atlántico). Teletiempo de montaña: 807 170 38Y donde Y es: 0 (Pirineos), 1 (Picos de Europa), 2 (Sierra de Madrid), 3 (Sistema Ibérico), 4 (Sierra Nevada) y 5 (Sierra de Gredos). Teletiempo internacional: 807 170 388. TARIFAS: Coste máximo por minuto (IVA incluido) de 0,41 € en llamadas desde teléfonos de la red fija y de 0,76 € en llamadas desde teléfono móvil (los primeros 20 segundos tienen el coste de la tarifa soporte del operador de acceso).



hPa

1060
1050
1040
1030
1020
1010
1000
990
980
970
960
950
940



km./h.

200
190
180
170
160
150
140
130
120
110
100
90
80
70
60
50
40
30
20
10

