

BOLETÍN Meteorológico



Ministerio de Medio Ambiente
Instituto Nacional de Meteorología

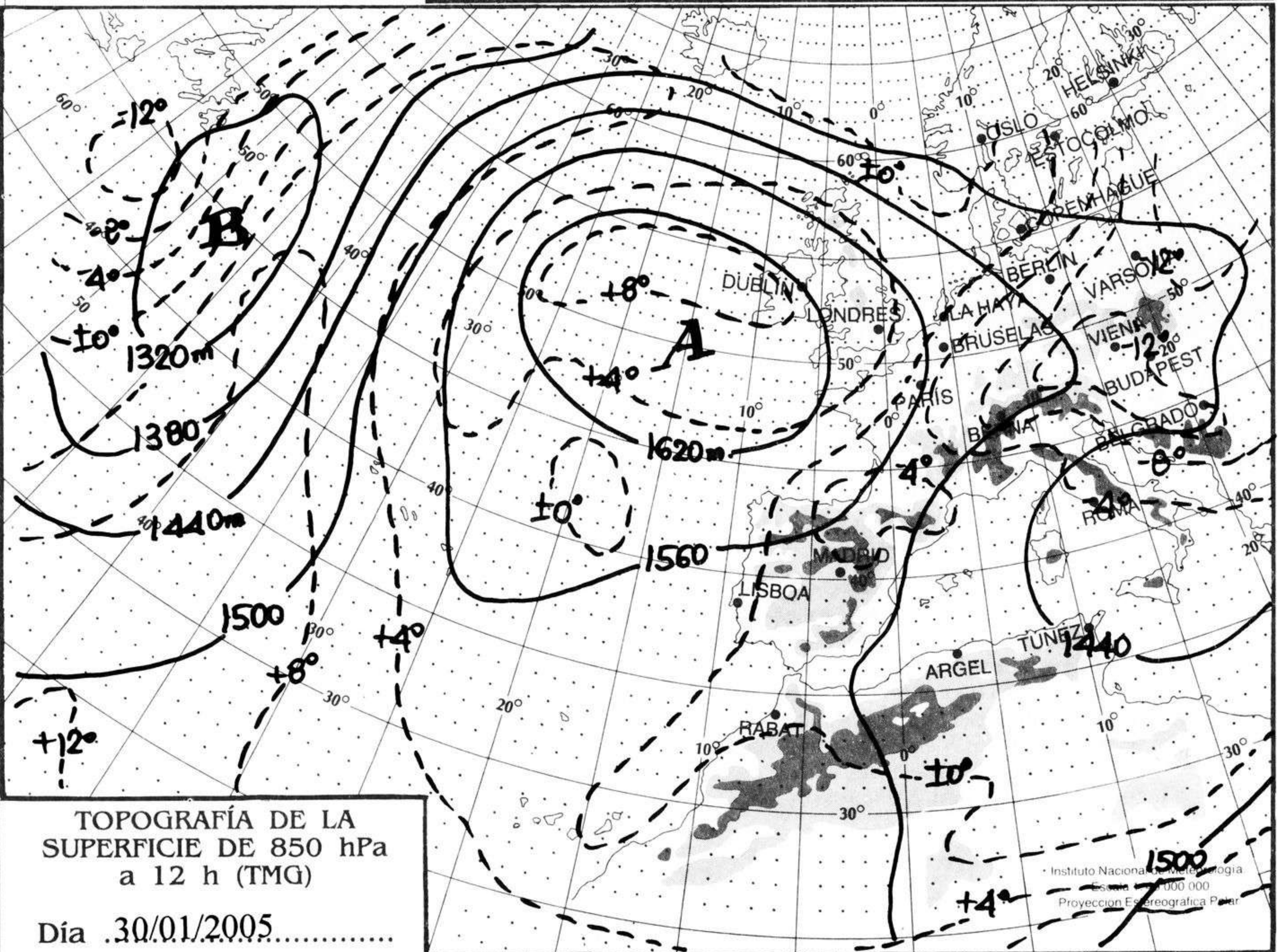
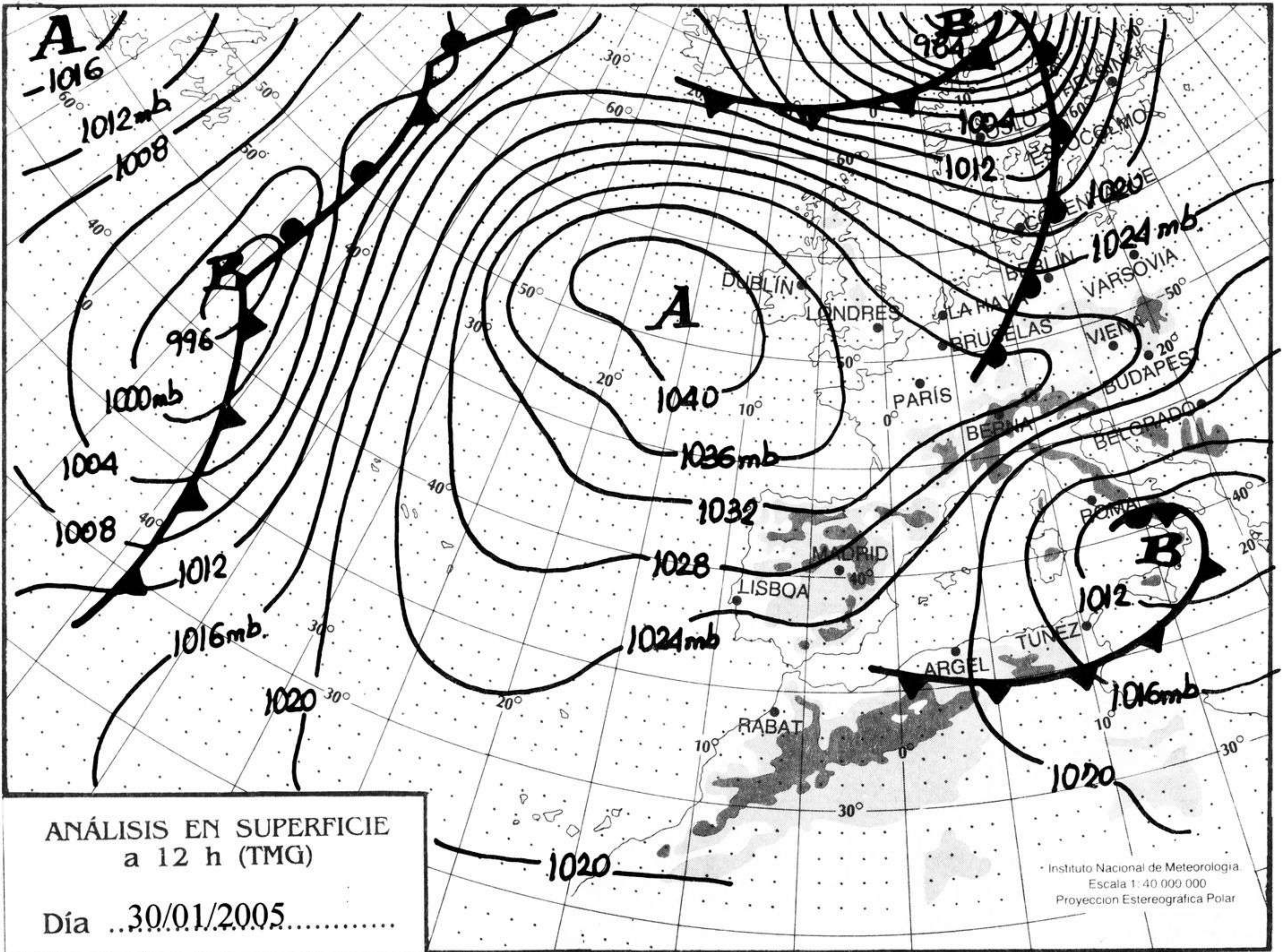
Número 31. Lunes 31 de enero de 2005

ESTACIONES	TEMPERATURA °C		PRECIPITACIÓN l/m2		HORAS DE SOL (3)	ESTACIONES	TEMPERATURA °C		PRECIPITACIÓN l/m2		HORAS DE SOL (3)
	MÁX (1)	MÍN (2)	DÍA (1)	NOCHE (2)			MÁX (1)	MÍN (2)	DÍA (1)	NOCHE (2)	
C.A. DE GALICIA						JAÉN	8,5	0,5			-
A CORUÑA	11,2	7,5			7,3	MÁLAGA	13,1	3,5	2	0,5	4,8
SANTIAGO DE COMPOSTELA	9,9	3,1			8,9	SEVILLA	13,5	1,4			9,6
LUGO	8,6	-0,1			4,3	CIUDAD A. DE CEUTA					
OURENSE	14,5	-1,9			-	CEUTA	14,9	8,9			7,4
PONTEVEDRA	12,1	4,2			7,6	CIUDAD A. DE MELILLA					
C.A. PRINCIPADO DE ASTURIAS						MELILLA	10,9	4,6	9	1	0
OVIEDO	8,1	2,5	0,3		6,8	C.A. DE EXTREMADURA					
C.A. DE CANTABRIA						BADAJOS	12,8	-2,2			11,4
SANTANDER	8,4	5,2		4	7,2	MÉRIDA	11,5	-7			-
C.A. DEL PAÍS VASCO						CÁCERES	10,8	-1,5			9
BILBAO	7,1	4,6		7	6,5	C.A. DE CASTILLA Y LEÓN					
SAN SEBASTIÁN	4,5	3,5			8,5	ÁVILA	3,4	-6,5		0,2	5,6
VITORIA	2,9	1,2		0,3	7,8	BURGOS	2,0	-2,4			7,6
C.A. DE LA RIOJA						LEÓN	8,1	-5,5			9,1
LOGROÑO	6,4	3,1			8,6	PALENCIA	2,9	-2,1			-
C. FORAL DE NAVARRA						SALAMANCA	6,9	-3,9			8,9
PAMPLONA	2,4	0,5			8	SEGOVIA	4,5	-6,4			8,3
C.A. DE ARAGÓN						SORIA	2,8	-3,1			9,5
HUESCA	8,9	-4,1			9,6	VALLADOLID	5,4	-0,9			6,8
TERUEL	5,5	-6,9			9,4	ZAMORA	8,8	-3,2			6,8
ZARAGOZA	7,4	2,9			9	C.A. DE CASTILLA-LA MANCHA					
C.A. DE CATALUÑA						ALBACETE	7,4	-9,2			9,2
BARCELONA	10,9	1,6			10,4	CIUDAD REAL	7,8	-3,2			8,6
GIRONA	-	-6,1			8,7	CUENCA	8,5	-6,1			8,8
LLEIDA	10,5	-4,2			9,2	GUADALAJARA	9,8	-1,9			9,3
TARRAGONA	11,9	1,2			-	TOLEDO	10,4	-5,1			9,7
C.A. DE LES ILLES BALEARS						C. DE MADRID					
PALMA DE MALLORCA	10,9	-2,2			8,1	MADRID	10,4	-3,9			9,4
IBIZA	12,4	2,5			7,2	C.A. DE CANARIAS					
MAHÓN	8,5	6,9			7	LAS PALMAS DE GRAN CANARIA	17,2	12,1			1,9
C.A. VALENCIANA						FUERTEVENTURA	17,1	10,9	0,7	1	0,9
ALICANTE	11,4	-1,8			8,4	LANZAROTE	17,4	9,9	0,2	3	-
CASTELLÓN	13,5	1,5			9,7	SANTA CRUZ DE TENERIFE	17,2	11,9	4	3	1,5
VALENCIA	13,8	-0,5			9,4	EL HIERRO	15,8	13,9	4	1	-
C.A. DE LA REGIÓN DE MURCIA						LA PALMA	14,9	12,5	12	3	0,0
MURCIA	14,1	-2,4			9,4	NOTA:					
C.A. DE ANDALUCÍA						(1) Las máximas y precipitaciones del día son de 06 a 18 (hora TMG) de ayer.					
ALMERÍA	12,5	2,8			2,1	(2) Las mínimas y precipitaciones de la noche son de 18 de ayer a 06 (hora TMG) de hoy.					
CÁDIZ	13,6	5,4			-	(3) Las horas de sol son de ayer.					
CÓRDOBA	12,9	-4,6			9,5	Las unidades utilizadas son: °C para la temperatura y litros por metro cuadrado para la precipitación					
GRANADA	9,9	-7,6			6,1	Precipitación: Sin dato es cero. "ip": inapreciable. "-": Información no disponible					
HUELVA	14,2	-0,1			9,5	Temperaturas y horas de sol: "-": Información no disponible					

INFORMACIÓN GENERAL A LAS 06 (hora TMG)

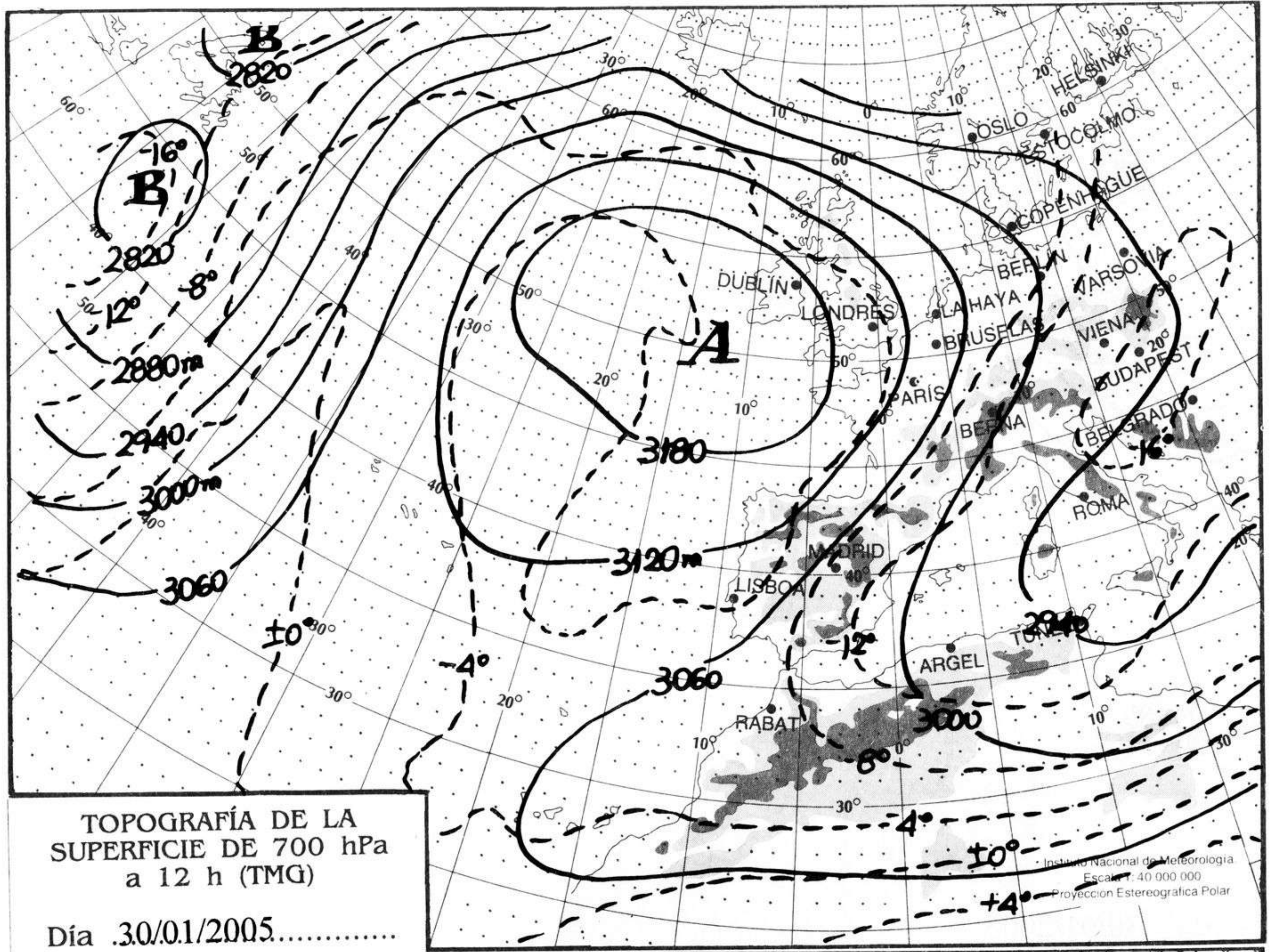
Durante las últimas 24 horas ha estado nuboso o muy nuboso en las comunidades cantábricas, alto valle del Ebro y Canarias. Intervalos nubosos en la meseta norte, área del Estrecho y Baleares. En el resto, predominio de cielos poco nubosos. Ha habido precipitaciones, en general débiles, en Asturias, Cantabria, País Vasco, Baleares, área del Estrecho y Canarias. Temperaturas mínimas en descenso moderado en el Sureste y en descenso ligero en el resto de la Península, salvo en el cuadrante nordeste y en Baleares donde han permanecido sin cambios o han ascendido ligeramente. En Canarias sin cambios significativos. Se han registrado heladas moderadas en ambas mesetas y débiles en el litoral mediterráneo. Viento de componente norte moderado a fuerte en la costa norte catalana y norte de Baleares, del noroeste en el valle del Ebro y del nordeste en el litoral gallego. En el resto de la Península vientos, flojos a moderados en general, del nordeste. En Canarias, flojos variables.

Teléfonos del servicio de información meteorológica TELETIEMPO: **Teletiempo nacional:** 807 170 365. **Teletiempo provincial:** 807 170 3?? (completar con las dos primeras cifras del Código Postal para obtener la información meteorológica de la provincia deseada). **Teletiempo marítimo:** 807 170 37X donde X es: 0 (Baleares), 1 (Mediterráneo), 2 (Cantábrico y Galicia), 3 (Canarias y Andalucía Occidental) y 4 (Atlántico). **Teletiempo de montaña:** 807 170 38Y donde Y es: 0 (Pirineos), 1 (Picos de Europa), 2 (Sierra de Madrid), 3 (Sistema Ibérico), 4 (Sierra Nevada) y 5 (Sierra de Gredos). **Teletiempo internacional:** 807 170 388. **TARIFAS:** Coste máximo por minuto (IVA incluido) de 0,41 € en llamadas desde teléfonos de la red fija y de 0,76 € en llamadas desde teléfono móvil (los primeros 20 segundos tienen el coste de la tarifa soporte del operador de acceso).



hPa

1060
1050
1040
1030
1020
1010
1000
990
980
970
960
950
940



km./h.

200
190
180
170
160
150
140
130
120
110
100
90
80
70
60
50
40
30
20
10

