

BOLETÍN Meteorológico



Ministerio de Medio Ambiente
Instituto Nacional de Meteorología

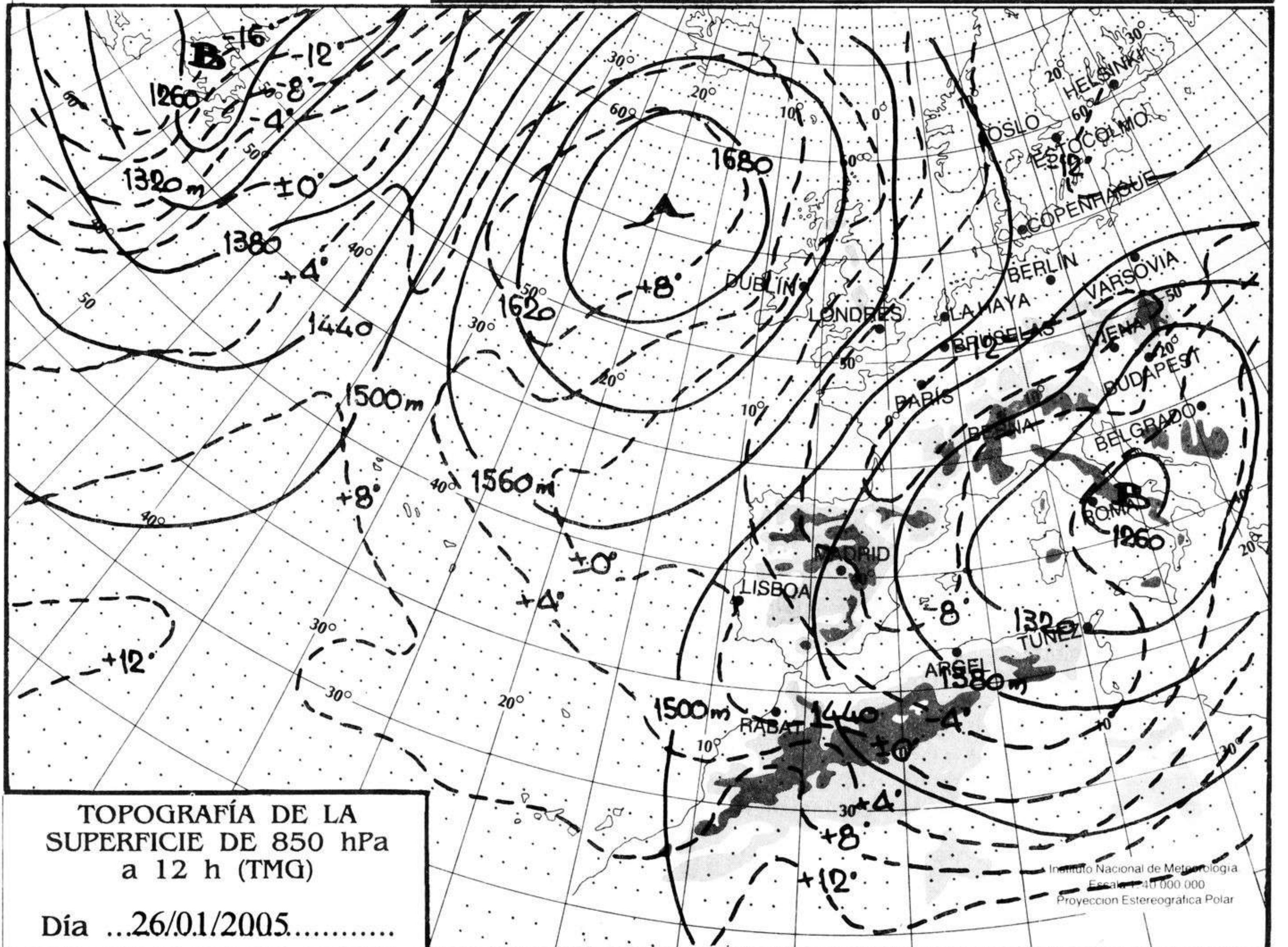
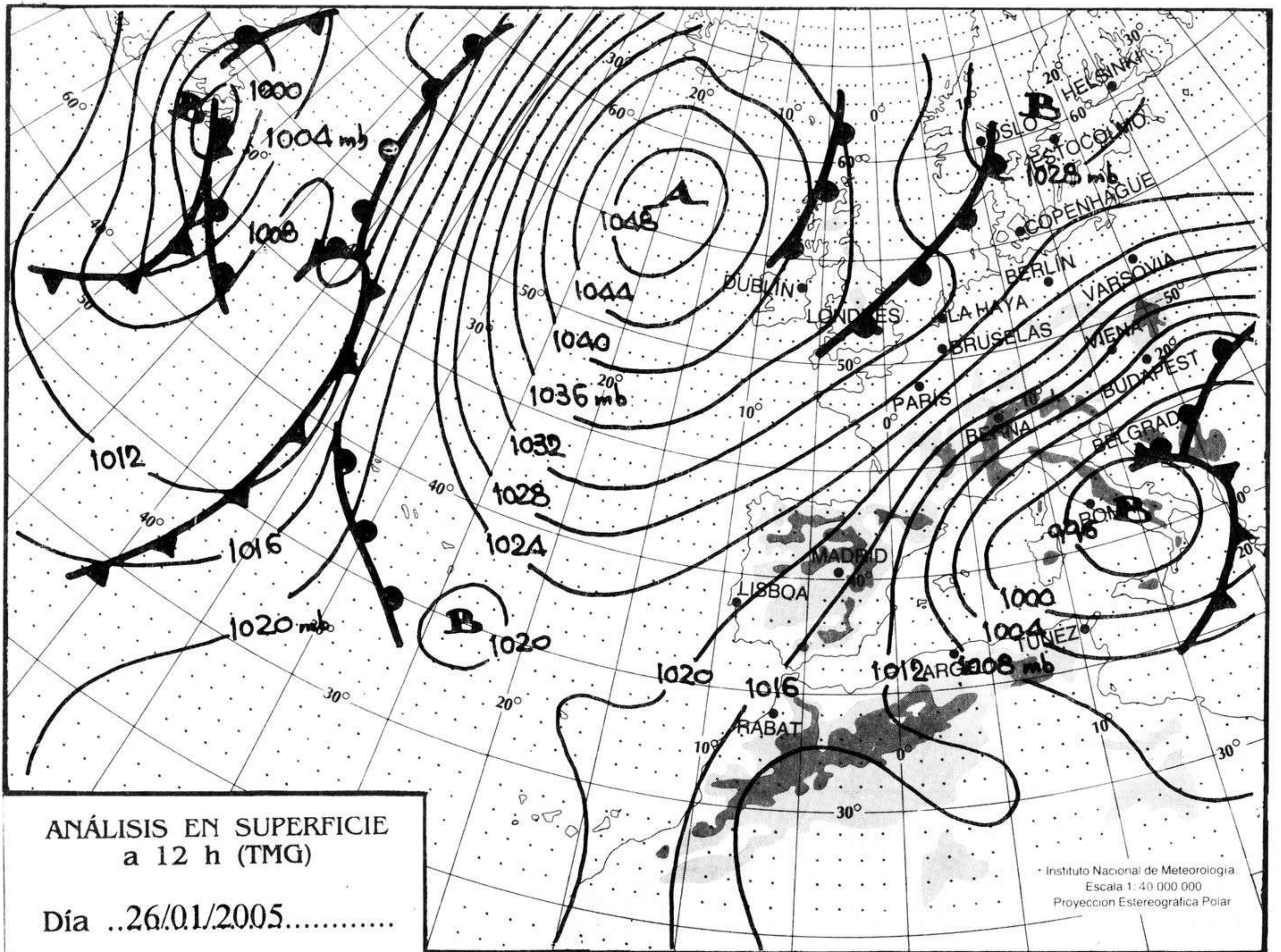
Número 27. Jueves 27 de enero de 2005

ESTACIONES	TEMPERATURA °C		PRECIPITACIÓN l/m2		HORAS DE SOL (3)	ESTACIONES	TEMPERATURA °C		PRECIPITACIÓN l/m2		HORAS DE SOL (3)
	MÁX (1)	MÍN (2)	DÍA (1)	NOCHE (2)			MÁX (1)	MÍN (2)	DÍA (1)	NOCHE (2)	
C.A. DE GALICIA						JAÉN	3,9	-7,9	ip		-
A CORUÑA	10,4	5,8	0,2	ip	8,4	MÁLAGA	13,1	1,4			8,7
SANTIAGO DE COMPOSTELA	7,5	1,8			5,8	SEVILLA	12,5	-0,9			7,5
LUGO	6,1	-0,4	0,4	0,3	5,5	CIUDAD A. DE CEUTA					
OURENSE	9,9	2,8			-	CEUTA	10,8	3,1			8,4
PONTEVEDRA	9,1	0,8			5	CIUDAD A. DE MELILLA					
C.A. PRINCIPADO DE ASTURIAS						MELILLA	12,4	0,5		0,2	4,4
OVIEDO	3,5	0,5	3	1	0,8	C.A. DE EXTREMADURA					
C.A. DE CANTABRIA						BADAJOS	10,5	-1,6			7,8
SANTANDER	6,4	3,1	0,4	0,1	3	MÉRIDA	8	-4,1			-
C.A. DEL PAÍS VASCO						CÁCERES	6,9	-3,2			8,4
BILBAO	4,8	1,8	2	0,3	1,1	C.A. DE CASTILLA Y LEÓN					
SAN SEBASTIÁN	1,1	-0,1	0,3	ip	1,3	ÁVILA	-	-8,2		ip	2,9
VITORIA	0,8	-3,9	6	0,7	0	BURGOS	-1,6	-6	5	4	0,6
C.A. DE LA RIOJA						LEÓN	2,5	-5,6	ip		0,9
LOGROÑO	1,4	-5,6	2	0,3	1	PALENCIA	0	-5,6			-
C. FORAL DE NAVARRA						SALAMANCA	3,8	-5,2	ip		5,5
PAMPLONA	-1,5	-4,9	ip	1	5,2	SEGOVIA	-2,5	-9,2	0,2	ip	1,2
C.A. DE ARAGÓN						SORIA	-3,2	-10,1	2	0,4	0
HUESCA	0,8	-6,6			9,3	VALLADOLID	1,5	-3,5	ip		8,6
TERUEL	-1,4	-10,4			8,9	ZAMORA	5,1	-5,1			6,7
ZARAGOZA	2,5	-2,6			9,1	C.A. DE CASTILLA-LA MANCHA					
C.A. DE CATALUÑA						ALBACETE	1,1	-12,2	0,6		6,8
BARCELONA	6,8	-0,1			8,2	CIUDAD REAL	4,4	-7,1	0,9		6
GIRONA	3,4	-9,6			6,2	CUENCA	0,1	-8,9		0,5	7,2
LLEIDA	4,1	-6,9			9,2	GUADALAJARA	1,8	-9,4			4,6
TARRAGONA	-	-			-	TOLEDO	5,2	-8,5		0,2	7,5
C.A. DE LES ILLES BALEARS						C. DE MADRID					
PALMA DE MALLORCA	7,8	-3,9	2	0,1	4,1	MADRID	2,9	-7,1			3,4
IBIZA	7,6	-0,1	ip		4,5	C.A. DE CANARIAS					
MAHÓN	4,2	3,0	10		0	LAS PALMAS DE GRAN CANARIA	20,2	13,5			7,3
C.A. VALENCIANA						FUERTEVENTURA	22,4	15,8		5	6,1
ALICANTE	9,2	-1,1			8,4	LANZAROTE	21,1	15,2		ip	6,6
CASTELLÓN	7,5	-1,5			8,5	SANTA CRUZ DE TENERIFE	20,4	15,4		2	8,5
VALENCIA	8,4	-2,4			8,7	EL HIERRO	21,4	15,9			-
C.A. DE LA REGIÓN DE MURCIA						LA PALMA	20,5	14,4			5,7
MURCIA	9,1	-2,1	ip		6,3	NOTA:					
C.A. DE ANDALUCÍA						(1) Las máximas y precipitaciones del día son de 06 a 18 (hora TMG) de ayer.					
ALMERÍA	11,6	1,8			9,2	(2) Las mínimas y precipitaciones de la noche son de 18 de ayer a 06 (hora TMG) de hoy.					
CÁDIZ	11,9	1,8			-	(3) Las horas de sol son de ayer.					
CÓRDOBA	11,4	-1,9			7,9	Las unidades utilizadas son: °C para la temperatura y litros por metro cuadrado para la precipitación					
GRANADA	5,5	-8,6	ip	ip	6,2	Precipitación: Sin dato es cero. "ip": inapreciable. "-": Información no disponible					
HUELVA	14	0,4			9	Temperaturas y horas de sol: "-": Información no disponible					

INFORMACIÓN GENERAL A LAS 06 (hora TMG)

Durante las últimas 24 horas ha estado muy nuboso en Asturias, País Vasco, Cantabria, Castilla y León, Rioja, Navarra, Pirineos, Baleares, Canarias y Melilla. Intervalos nubosos en el resto de la Península. Se han registrado nevadas en el Cantábrico, meseta norte, alto Ebro, Baleares y en zonas de Murcia, del este de Andalucía y de Castilla-La Mancha. Ha habido débil actividad tormentosa al sur de Baleares, costa oriental mediterránea andaluza y Melilla. Las temperaturas mínimas han descendido notablemente en el cuadrante SE peninsular, moderadamente en Cataluña, costa oriental peninsular y Baleares, y ligeramente en el resto del interior peninsular; sin cambios en las zonas costeras de la Península salvo las de las comunidades de Levante. Viento fuerte de componente N en el golfo de León, Cantábrico y nordeste de Gerona; moderado con intervalos de fuerte en la meseta norte, valle del Ebro, Baleares, Andalucía oriental y en áreas de montaña; moderado del NE en la costa de Galicia y de componente N flojo en Canarias.

Teléfonos del servicio de información meteorológica TELETIEMPO: Teletiempo nacional: 807 170 365. Teletiempo provincial: 807 170 3?? (completar con las dos primeras cifras del Código Postal para obtener la información meteorológica de la provincia deseada). Teletiempo marítimo: 807 170 37X donde X es: 0 (Baleares), 1 (Mediterráneo), 2 (Cantábrico y Galicia), 3 (Canarias y Andalucía Occidental) y 4 (Atlántico). Teletiempo de montaña: 807 170 38Y donde Y es: 0 (Pirineos), 1 (Picos de Europa), 2 (Sierra de Madrid), 3 (Sistema Ibérico), 4 (Sierra Nevada) y 5 (Sierra de Gredos). Teletiempo internacional: 807 170 388. TARIFAS: Coste máximo por minuto (IVA incluido) de 0,41 € en llamadas desde teléfonos de la red fija y de 0,76 € en llamadas desde teléfono móvil (los primeros 20 segundos tienen el coste de la tarifa soporte del operador de acceso).



hPa

1060

1050

1040

1030

1020

1010

1000

990

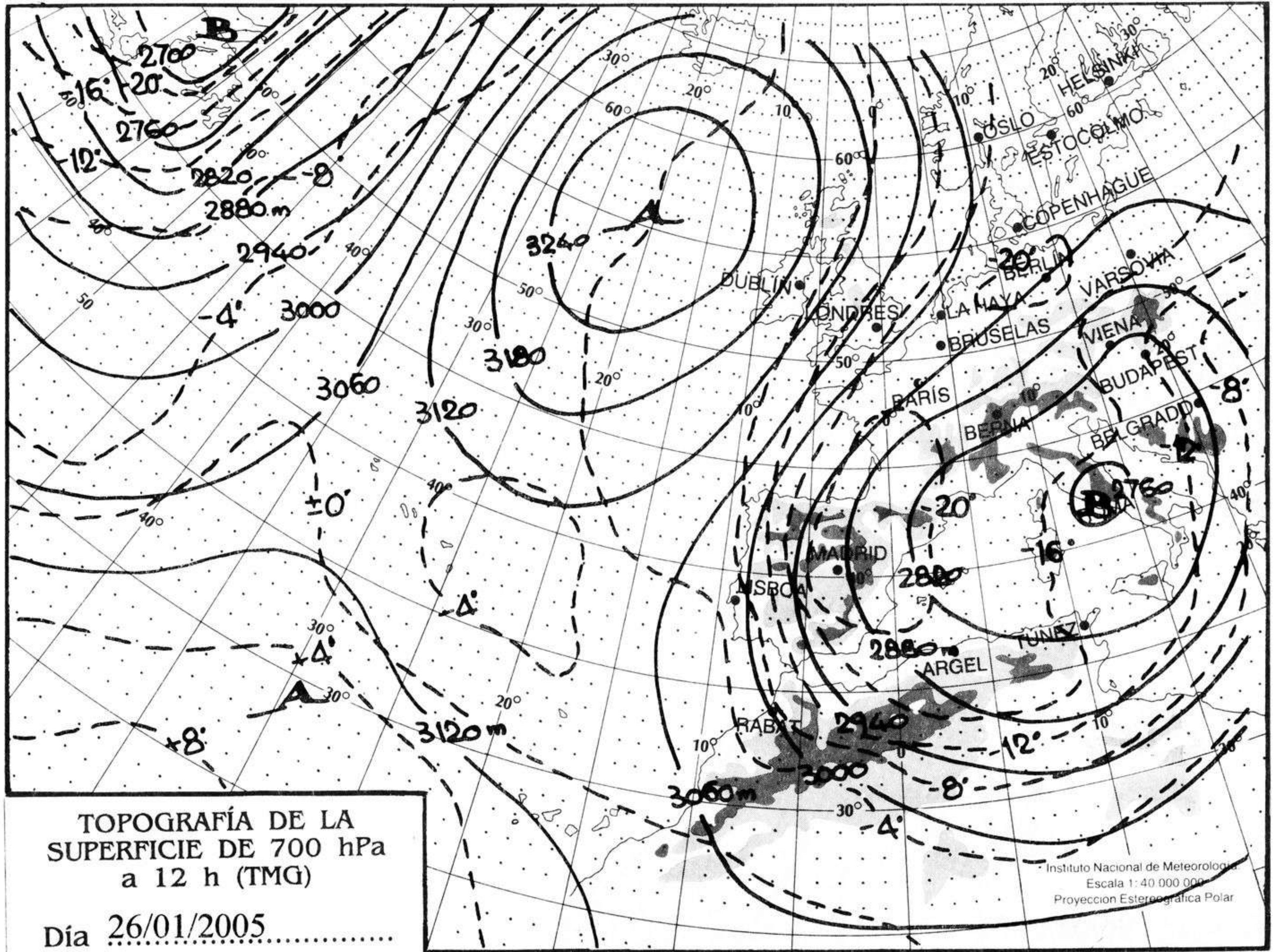
980

970

960

950

940



km./h.

200

190

180

170

160

150

140

130

120

110

100

90

80

70

60

50

40

30

20

10

