

BOLETÍN Meteorológico



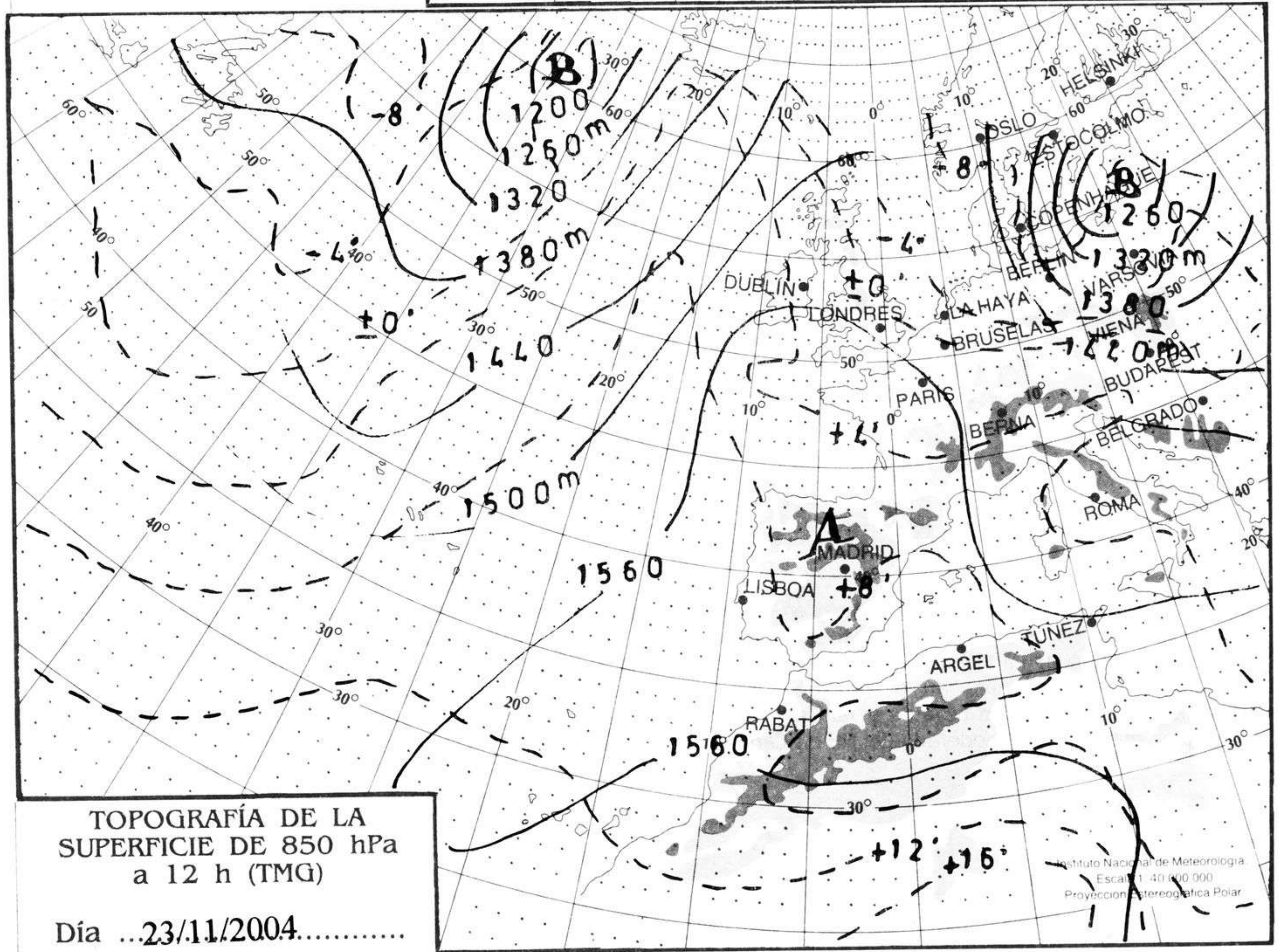
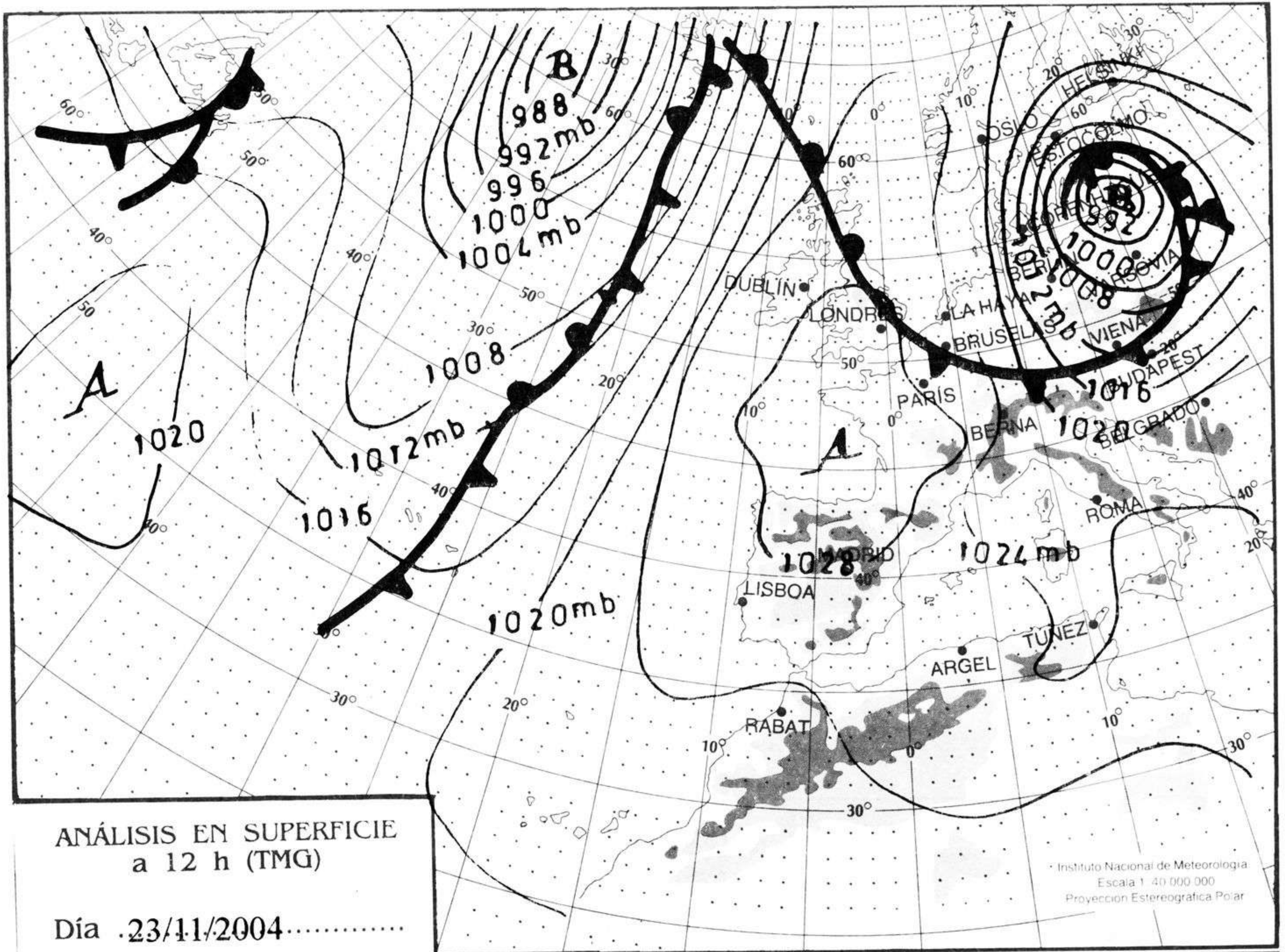
Ministerio de Medio Ambiente
Instituto Nacional de Meteorología

Número 329. Miércoles 24 de noviembre de 2004

ESTACIONES	TEMPERATURA °C		PRECIPITACIÓN Vm2		HORAS DE SOL (3)	ESTACIONES	TEMPERATURA °C		PRECIPITACIÓN Vm2		HORAS DE SOL (3)
	MÁX (1)	MÍN (2)	DÍA (1)	NOCHE (2)			MÁX (1)	MÍN (2)	DÍA (1)	NOCHE (2)	
C.A. DE GALICIA						JAÉN	17,4	9,4			-
A CORUÑA	15,1	6,5			8,7	MÁLAGA	20,8	12,4			8
SANTIAGO DE COMPOSTELA	15,2	-1,1			7,3	SEVILLA	20,4	7,8			9
LUGO	5,4	-1,5		0,1	0	CIUDAD A. DE CEUTA					
OURENSE	-	-		-	-	CEUTA	17,9	14,4			4
PONTEVEDRA	-	4,1		-	6,8	CIUDAD A. DE MELILLA					
C.A. PRINCIPADO DE ASTURIAS						MELILLA	19,1	13,4			7,2
OVIEDO	14,8	2,6			8,6	C.A. DE EXTREMADURA					
C.A. DE CANTABRIA						BADAJOS	18,5	3,5			8
SANTANDER	14,6	9,1			8,1	MÉRIDA	20,2	4,6			-
C.A. DEL PAÍS VASCO						CÁCERES	14,5	3,1			4,1
BILBAO	15,5	4,4			1,6	C.A. DE CASTILLA Y LEÓN					
SAN SEBASTIÁN	11,9	7,4			6,6	ÁVILA	-	-1,6			7,4
VITORIA	12,5	1,1			5,6	BURGOS	8,6	-4,1			4,9
C.A. DE LA RIOJA						LEÓN	3,5	-4,6			2,4
LOGROÑO	12,1	3,5			4,5	PALENCIA	-	-2			-
C. FORAL DE NAVARRA						SALAMANCA	4,9	-0,2		0,1	0
PAMPLONA	13,1	0,1			6,6	SEGOVIA	12,1	-1,1			8
C.A. DE ARAGÓN						SORIA	15,8	-3,2			8,9
HUESCA	7,4	2,9			-	VALLADOLID	4,1	-1,2			0
TERUEL	17,4	-3,1			8,3	ZAMORA	3,9	0,1			0
ZARAGOZA	13,9	-			-	C.A. DE CASTILLA-LA MANCHA					
C.A. DE CATALUÑA						ALBACETE	15,1	-0,2			4
BARCELONA	17,9	8,4			6,5	CIUDAD REAL	10,9	1,1			3,2
GIRONA	17,1	0,4			6,4	CUENCA	18,1	0,8			8,3
LLEIDA	10,4	4,9			0	GUADALAJARA	18,1	-1,9			8,9
TARRAGONA	-	-			-	TOLEDO	15,3	0,1			4,5
C.A. DE LES ILLES BALEARS						C. DE MADRID					
PALMA DE MALLORCA	19,4	7,9			8,3	MADRID	15,8	0,6			9
IBIZA	19,4	10,5			7,2	C.A. DE CANARIAS					
MAHÓN	17,5	9,8			2,4	LAS PALMAS DE GRAN CANARIA	25,2	19,2			9,5
C.A. VALENCIANA						FUERTEVENTURA	24,4	19,4			8,1
ALICANTE	19	9,4			3,8	LANZAROTE	24,4	18,4			8,1
CASTELLÓN	17,5	8,5			6	SANTA CRUZ DE TENERIFE	23,9	17,2			6,5
VALENCIA	18,4	8,5			5,8	EL HIERRO	24,9	20,4			-
C.A. DE LA REGIÓN DE MURCIA						LA PALMA	23,2	19,4			1,7
MURCIA	19,8	8,5			4	NOTA:					
C.A. DE ANDALUCÍA						(1) Las máximas y precipitaciones del día son de 06 a 18 (hora TMG) de ayer.					
ALMERÍA	22,6	10,9			6,8	(2) Las mínimas y precipitaciones de la noche son de 18 de ayer a 06 (hora TMG) de hoy.					
CÁDIZ	20,8	12,4			-	(3) Las horas de sol son de ayer.					
CÓRDOBA	20,4	5,4			8,7	Las unidades utilizadas son: °C para la temperatura y litros por metro cuadrado para la precipitación					
GRANADA	19	-0,1			8,5	Precipitación: Sin dato es cero. "ip": inapreciable. "-": Información no disponible					
HUELVA	21,4	7,8			-	Temperaturas y horas de sol: "-": Información no disponible					

INFORMACIÓN GENERAL A LAS 06 (hora TMG)

En las últimas 24 horas ha estado nuboso en Ceuta y Melilla. Intervalos nubosos en Canarias y Baleares. El cielo ha estado cubierto por nieblas en la meseta norte, valle del Ebro y algunos puntos del interior del País Vasco, de Cataluña y de Castilla-La Mancha. Se han formado brumas, localmente persistentes, por toda la Península y Baleares. Las temperaturas mínimas han descendido ligera a moderadamente en el nordeste peninsular, han descendido ligeramente en el área de Levante y han permanecido sin cambios significativos en el resto. Viento moderado de levante en el Estrecho y moderado del NE en Canarias. Viento flojo variable y calmas en el resto.



hPa

060

050

040

030

010

000

990

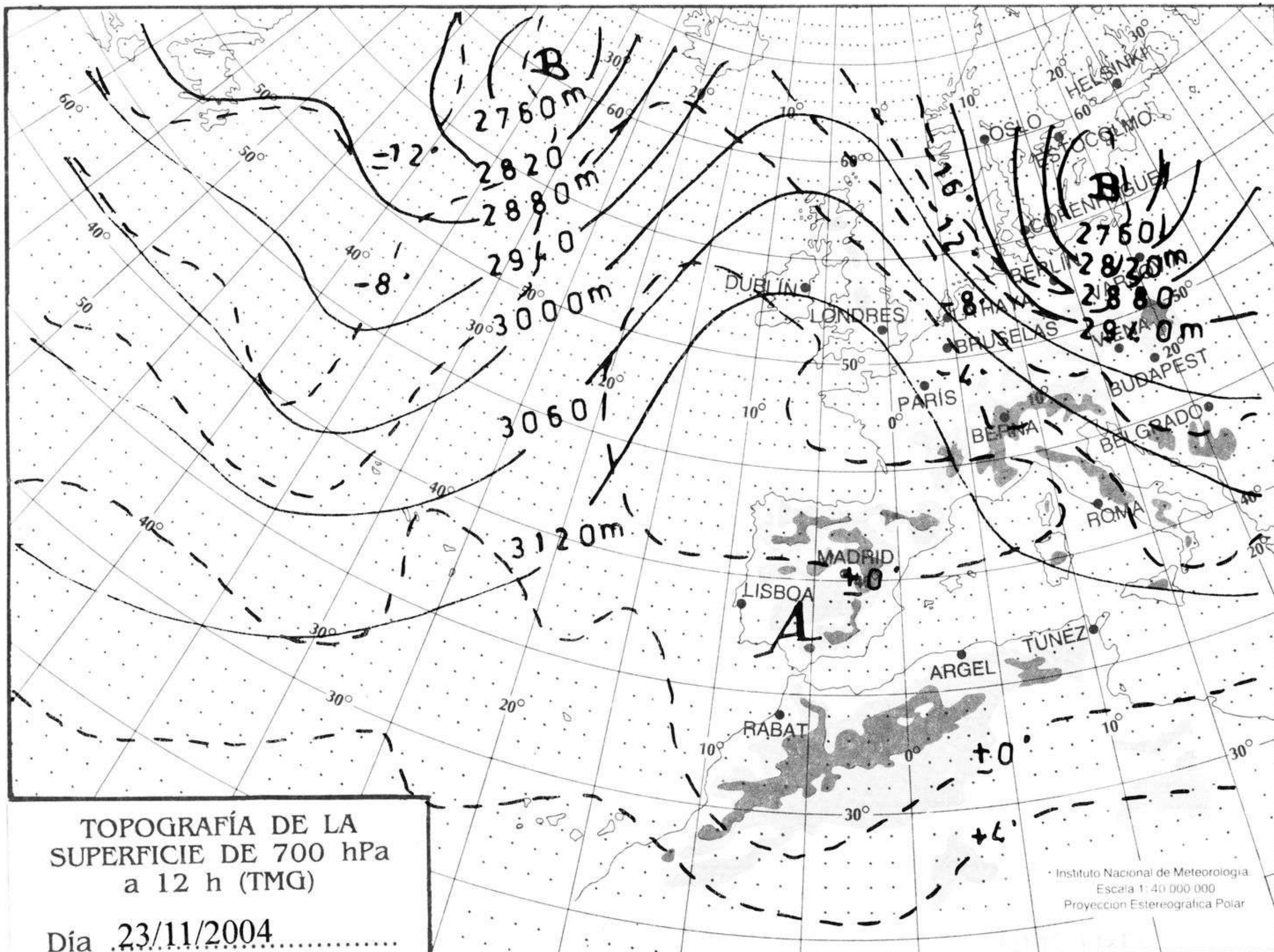
980

970

960

950

940



TOPOGRAFÍA DE LA SUPERFICIE DE 700 hPa a 12 h (TMG)

Día 23/11/2004.....

Instituto Nacional de Meteorología
Escala 1:40 000 000
Proyección Estereográfica Polar

h

00

00

00

00

00

00

00

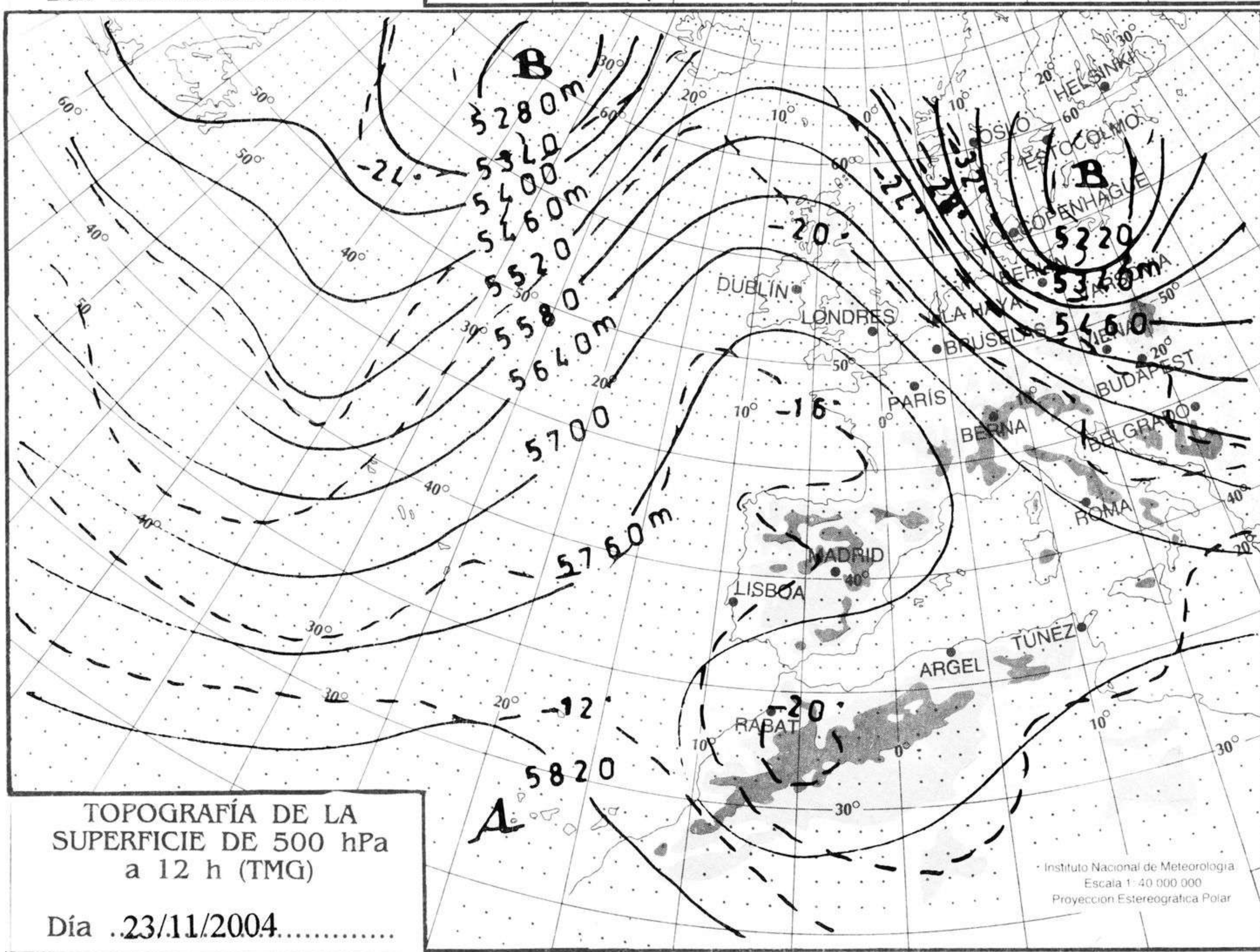
00

00

00

00

00



TOPOGRAFÍA DE LA SUPERFICIE DE 500 hPa a 12 h (TMG)

Día 23/11/2004.....

Instituto Nacional de Meteorología
Escala 1:40 000 000
Proyección Estereográfica Polar

