

BOLETÍN Meteorológico



Ministerio de Medio Ambiente
Instituto Nacional de Meteorología

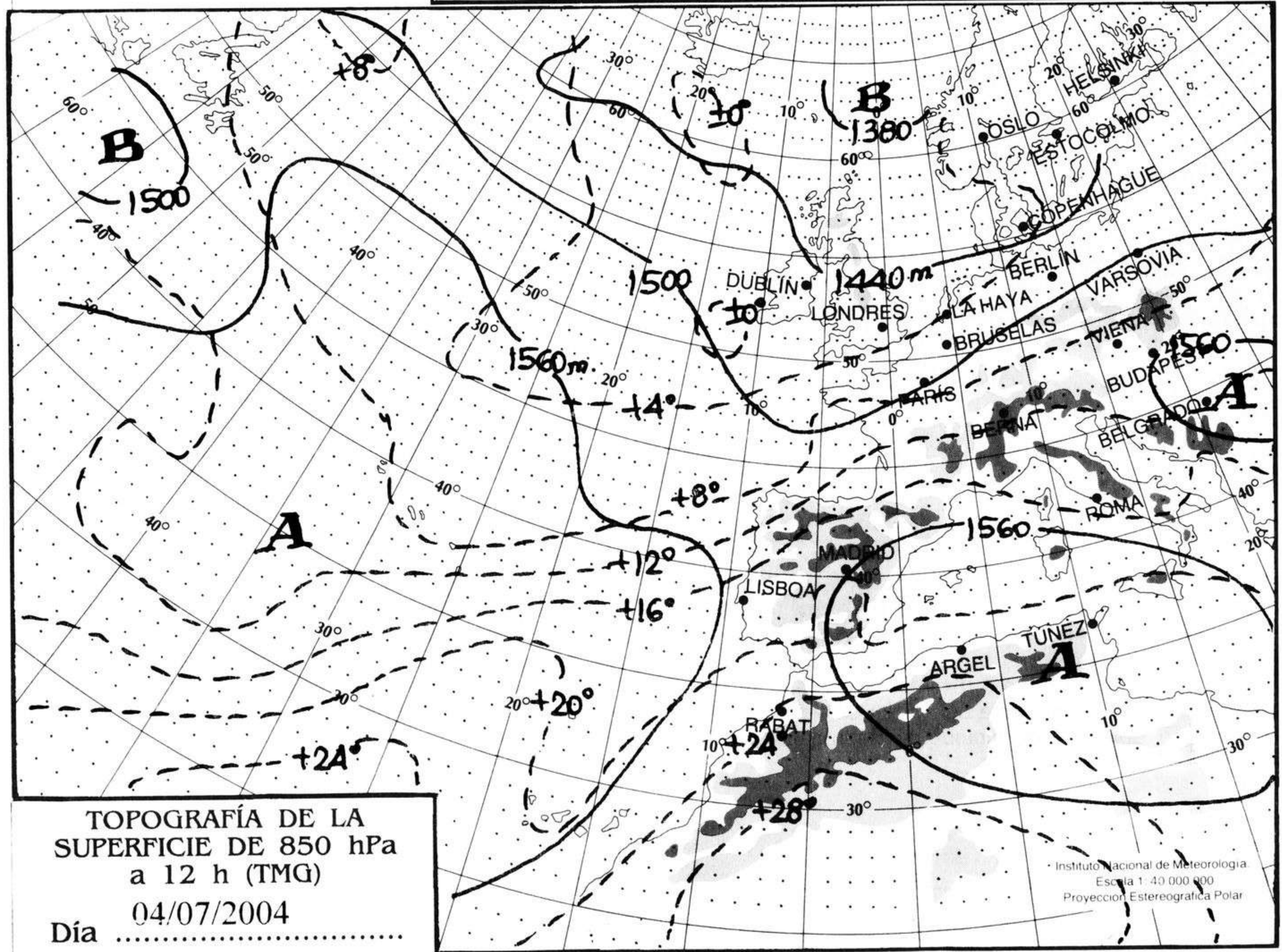
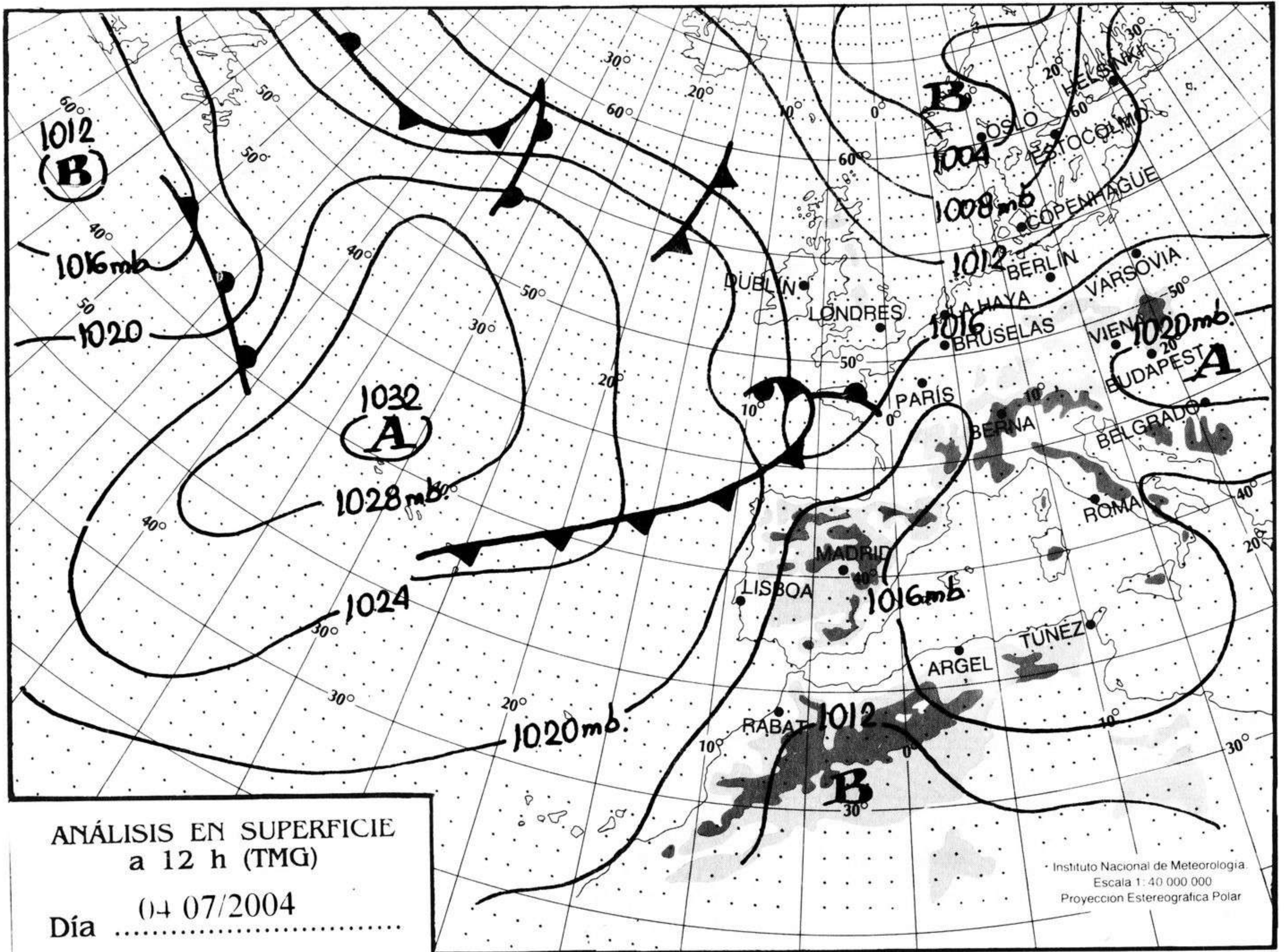
Número 187. Lunes 5 de julio de 2004

ESTACIONES	TEMPERATURA °C		PRECIPITACION l/m2		HORAS DE SOL (3)	ESTACIONES	TEMPERATURA °C		PRECIPITACION l/m2		HORAS DE SOL (3)
	MAX (1)	MIN (2)	DIA (1)	NOCHE (2)			MAX (1)	MIN (2)	DIA (1)	NOCHE (2)	
C.A. DE GALICIA						JAEN	33,6	21,9			-
A CORUÑA	23,8	16,5			6	MÁLAGA	27,1	22,1			12,4
SANTIAGO DE COMPOSTELA	23,8	11,1			5,1	SEVILLA	37,4	23,6			12,6
LUGO	25,4	13,4			-	CIUDAD A. DE CEUTA					
OURENSE	31,1	17,4			13,3	CEUTA	26,1	21,1			4,3
PONTEVEDRA	25,5	15,1			10,9	CIUDAD A. DE MELILLA					
C.A. PRINCIPADO DE ASTURIAS						MELILLA	27,6	23,5			1,1
OVIEDO	23,9	13,5		0,1	5,3	C.A. DE EXTREMADURA					
C.A. DE CANTABRIA						BADAJOS	37,4	15,9			-
SANTANDER	22,1	17,0			-	MÉRIDA	37,5	16,8			-
C.A. DEL PAIS VASCO						CÁCERES	36,8	16,8			13,8
BILBAO	24,9	17,2			12,3	C.A. DE CASTILLA Y LEON					
SAN SEBASTIÁN	22,6	15,9		3	11,6	ÁVILA	32,5	16,1			11,8
VITORIA	30,8	15,5			12,8	BURGOS	32,8	14,1			10,9
C.A. DE LA RIOJA						LEÓN	29,5	10,8			14,4
LOGROÑO	35,4	15,4		0,4	12,6	PALENCIA	-	-			-
C. FORAL DE NAVARRA						SALAMANCA	32,9	13,4			13,9
PAMPLONA	34,1	15,1		2	13,3	SEGOVIA	33,6	15,8			11,8
C.A. DE ARAGÓN						SORIA	32,8	13,5			11,5
HUESCA	32,9	18,5			13,2	VALLADOLID	33,6	14,6			13,7
TERUEL	32,8	14,9			12,8	ZAMORA	33,5	14,8			12,3
ZARAGOZA	36,1	-			-	C.A. DE CASTILLA-LA MANCHA					
C.A. DE CATALUNA						ALBACETE	32,4	18,1			12,9
BARCELONA	28,2	20,1			11,4	CIUDAD REAL	37	22,8			12,8
GIRONA	30,5	16,9			10	CUENCA	32,9	19,8			12,2
LLEIDA	32,6	19,1			-	GUADALAJARA	36	15,9			13,7
TARRAGONA	27,8	22,4			-	TOLEDO	37,9	19,5			13,7
C.A. DE LES ILLES BALEARS						C. DE MADRID					
PALMA DE MALLORCA	30,1	16,5			13	MADRID	35,9	18,2			14,4
IBIZA	28,4	21,1			12,9	C.A. DE CANARIAS					
MAHÓN	29	20,4			13,6	LAS PALMAS DE GRAN CANARIA	30,2	19,9			12,7
C.A. VALENCIANA						FUERTEVENTURA	30,1	21,4			12,1
ALICANTE	27,9	18,8			12,3	LANZAROTE	27,5	21			12
CASTELLÓN	30,5	20,8			13,3	SANTA CRUZ DE TENERIFE	33,5	23,6			11,3
VALENCIA	29,1	20,8			13,4	EL HIERRO	24,9	20,2			10,6
C.A. DE LA REGION DE MURCIA						LA PALMA	26,6	21,4			10,7
MURCIA	31,1	19,5			13,1	NOTA:					
C.A. DE ANDALUCIA						(1) Las máximas y precipitaciones del día son de 06 a 18 (hora TMG) de ayer					
ALMERIA	33,6	23			12	(2) Las mínimas y precipitaciones de la noche son de 18 de ayer a 06 (hora TMG) de hoy					
CADIZ	30,6	23,4			-	(3) Las horas de sol son de ayer					
CORDOBA	37,5	21,6			12,8	Las unidades utilizadas son °C para la temperatura y litros por metro cuadrado para la precipitación					
GRANADA	34,6	18,2			12,2	Precipitación: Sin dato es cero; "fp" inapreciable; "-" información no disponible					
HUELVA	-	20,4			13,4	Temperaturas y horas de sol: "-" información no disponible					

INFORMACIÓN GENERAL A LAS 06 (hora TMG)

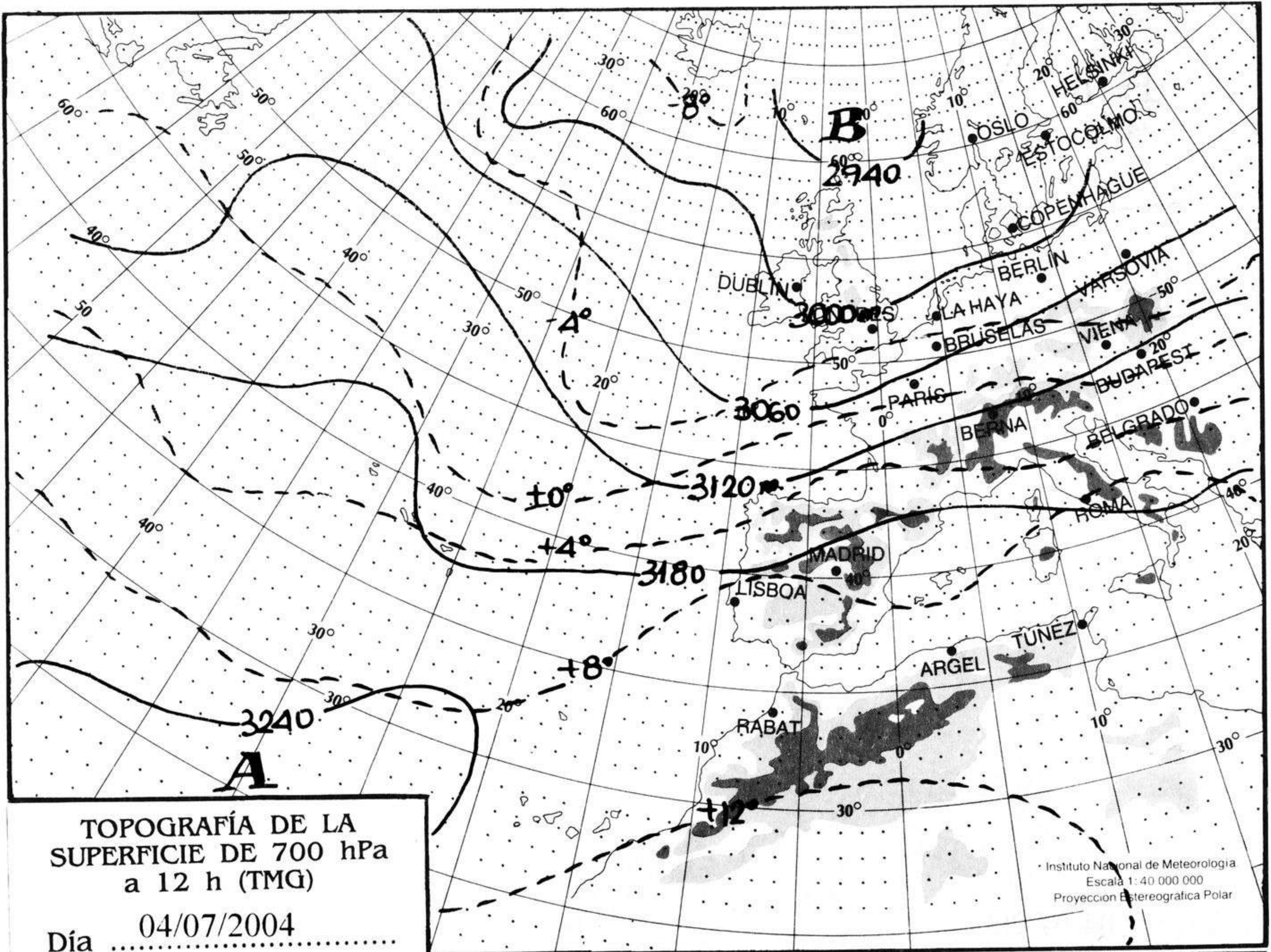
Durante las últimas 24 horas ha estado nuboso a muy nuboso en el norte de Galicia, costas cantábricas y costas de Alborán y Estrecho. Ayer por la tarde se desarrollaron tormentas aisladas en el sistema Ibérico y continuaron de noche y madrugada en el Pirineo. Se han registrado precipitaciones débiles en la franja norte desde Asturias hasta Lérida. Las temperaturas mínimas se han mantenido estacionarias con tendencia a subir ligeramente. Ha soplado viento moderado a fuerte del NE en Canarias, del NW en puntos del cantábrico oriental y fuerte del E en el área del Estrecho, donde ha disminuido de madrugada.

Teléfonos del servicio de información meteorológica TELETIEMPO: Teletiempo nacional: 807 170 365. Teletiempo provincial: 807 170 3?? (completar con las dos primeras cifras del Código Postal para obtener la información meteorológica de la provincia deseada). Teletiempo marítimo: 807 170 37X donde X es: 0 (Baleares), 1 (Mediterráneo), 2 (Cantábrico y Galicia), 3 (Canarias y Andalucía Occidental) y 4 (Atlántico). Teletiempo de montaña: 807 170 38Y donde Y es: 0 (Pirineos), 1 (Picos de Europa), 2 (Sierra de Madrid), 3 (Sistema Ibérico), 4 (Sierra Nevada) y 5 (Sierra de Gredos). Teletiempo internacional: 807 170 388. TARIFAS: Coste máximo por minuto (IVA incluido) de 0,41 € en llamadas desde teléfonos de la red fija y de 0,76 € en llamadas desde teléfono móvil (los primeros 20 segundos tienen el coste de la tarifa soporte del operador de acceso).



hPa

1060
1050
1040
1030
1020
1010
1000
990
980
970
960
950
940



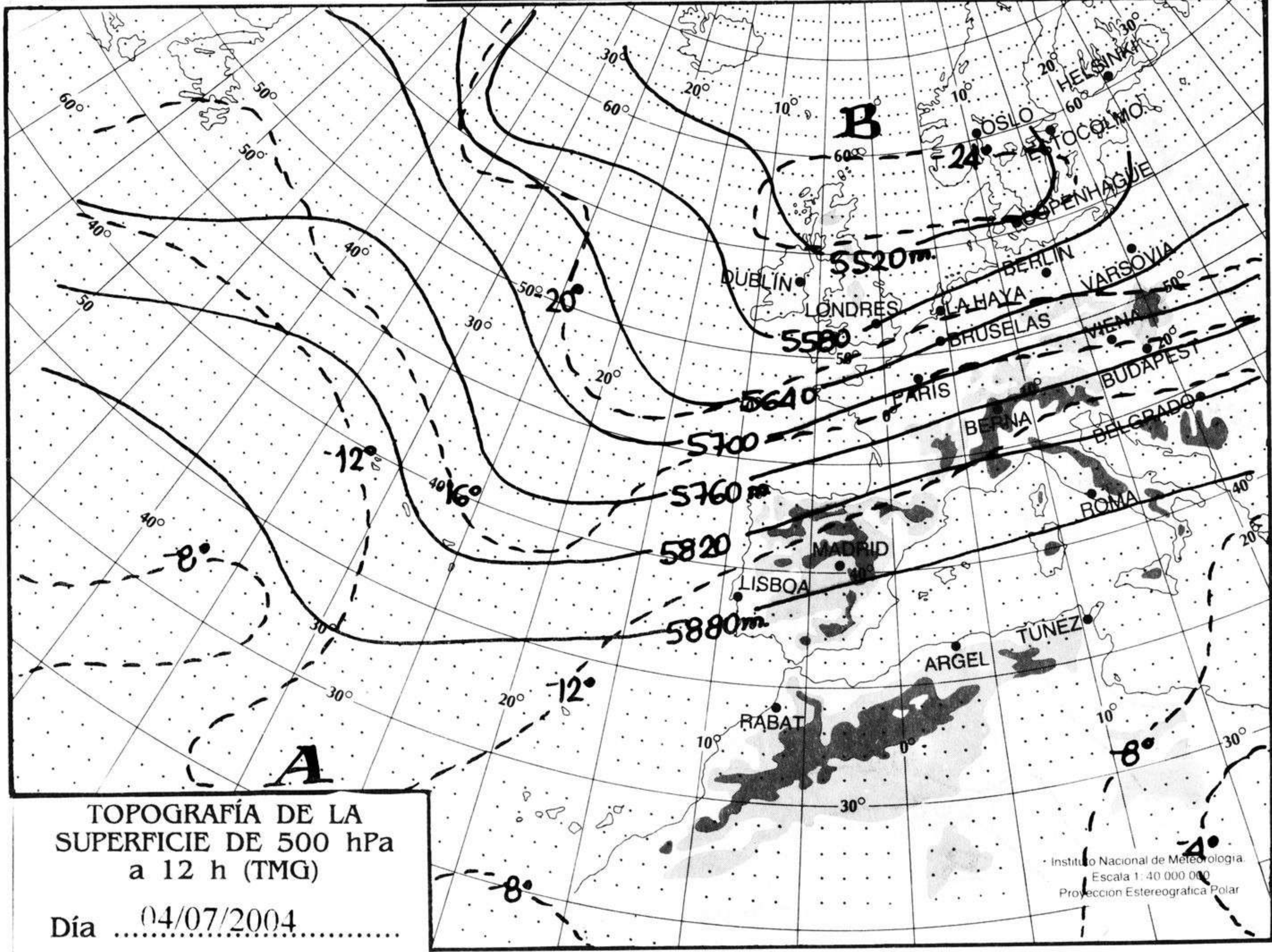
TOPOGRAFÍA DE LA SUPERFICIE DE 700 hPa a 12 h (TMG)

Día 04/07/2004

Instituto Nacional de Meteorología
Escala 1:40 000 000
Proyección Estereográfica Polar

km./h.

200
190
180
170
160
150
140
130
120
110
100
90
80
70
60
50
40
30
20
10



TOPOGRAFÍA DE LA SUPERFICIE DE 500 hPa a 12 h (TMG)

Día 04/07/2004

Instituto Nacional de Meteorología
Escala 1:40 000 000
Proyección Estereográfica Polar

