

# BOLETÍN Meteorológico



Ministerio de Medio Ambiente  
Instituto Nacional de Meteorología

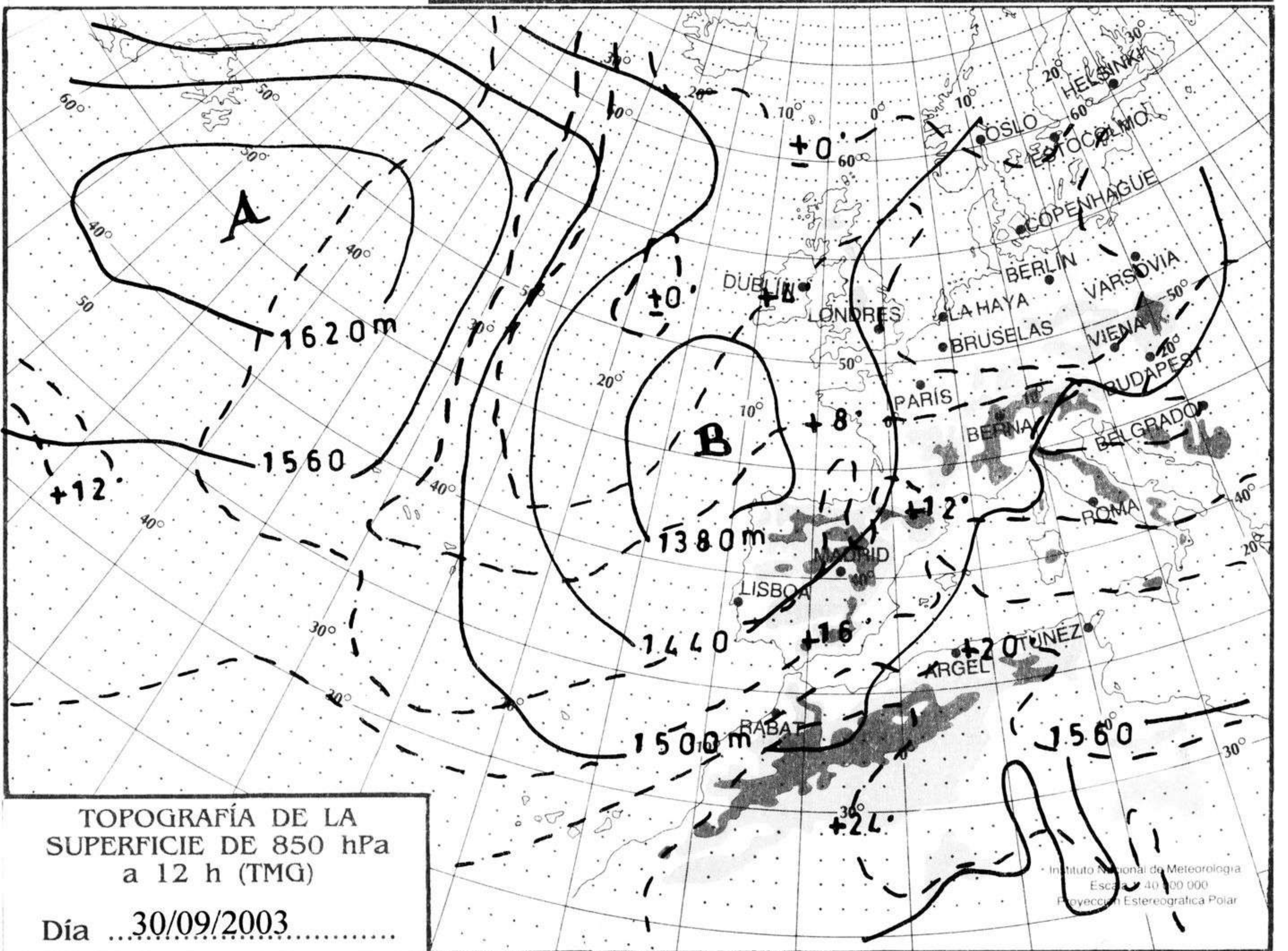
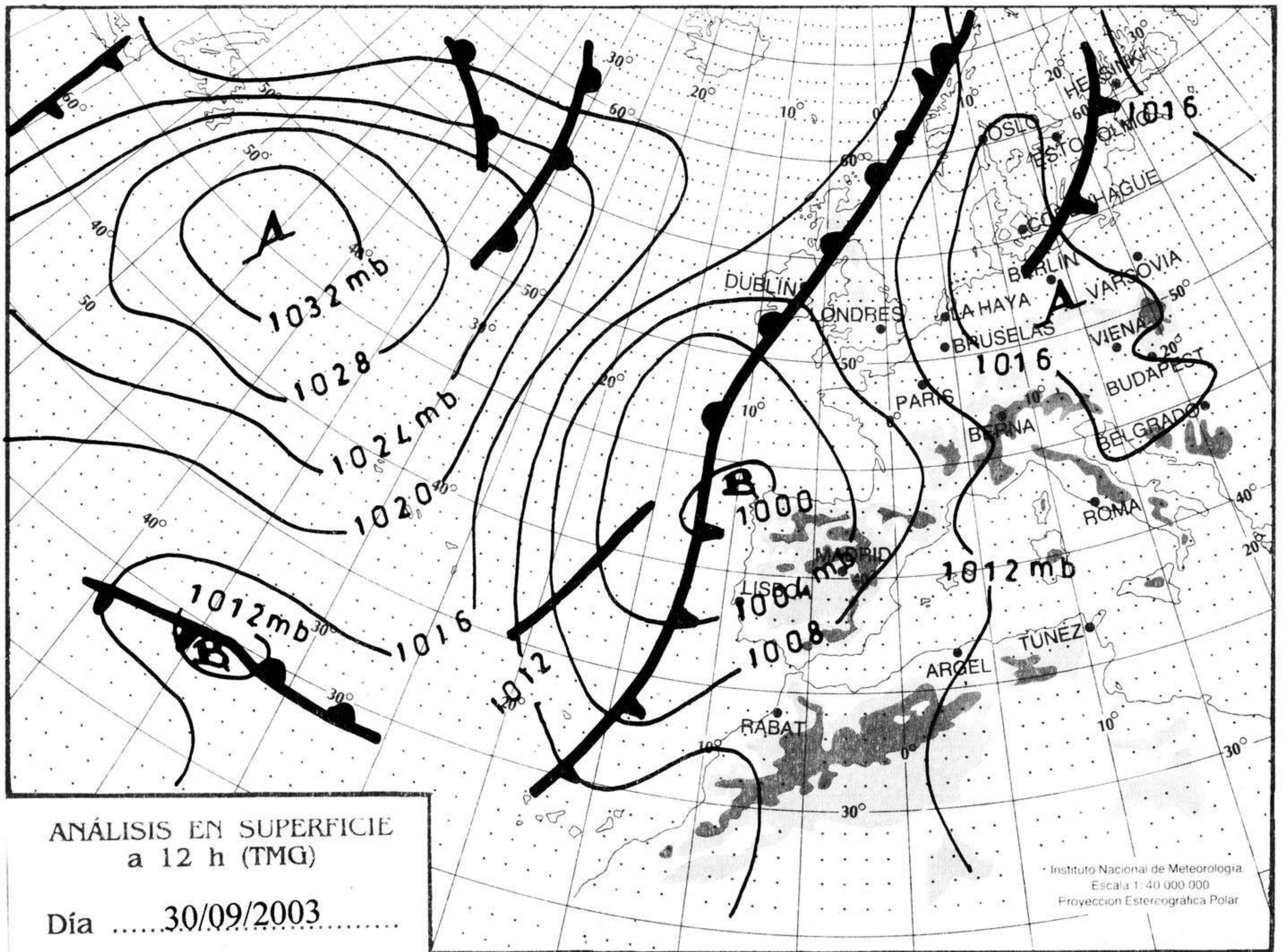
Número 274. Miércoles 1 de octubre de 2003

ESTACIONES	TEMPERATURA °C		PRECIPITACIÓN mm		HORAS DE SOL (3)	ESTACIONES	TEMPERATURA °C		PRECIPITACIÓN mm		HORAS DE SOL (3)
	MÁX (1)	MÍN (2)	DÍA (1)	NOCHE (2)			MÁX (1)	MÍN (2)	DÍA (1)	NOCHE (2)	
<b>C.A. DE GALICIA</b>						JAÉN	21,4	15,8	2	16	0,2
A CORUÑA	-	14,9	0,3	1	2,1	MÁLAGA	27,4	20,8		4	0,4
SANTIAGO DE COMPOSTELA	18,6	12,1	1	6	0	SEVILLA	23,1	-	16	1	0
LUGO	17,9	11,9	1	0,6	1,1	<b>CIUDAD A. DE CEUTA</b>					
OURENSE	-	13,8	-	5	0,3	CEUTA	23,9	19,9		-	1
PONTEVEDRA	19,4	14,1	1	8	0	<b>CIUDAD A. DE MELILLA</b>					
<b>C.A. PRINCIPADO DE ASTURIAS</b>						MELILLA	27,4	20,9			7,4
OVIEDO	18,8	12,9	1	0,1	0,3	<b>C.A. DE EXTREMADURA</b>					
<b>C.A. DE CANTABRIA</b>						BADAJOS	20,9	16,1	21	0,1	0
SANTANDER	22,4	18,6	3		0	MÉRIDA	-	17,4	-	0,1	-
<b>C.A. DEL PAÍS VASCO</b>						CÁCERES	19,9	15,8	15	5	0
BILBAO	24,1	20,1			0	<b>C.A. DE CASTILLA Y LEÓN</b>					
SAN SEBASTIÁN	21,8	16,9		2	0,2	ÁVILA	15,5	11,8	19	4	0
VITORIA	20,8	13,2		3	0	BURGOS	17,5	11,1	3	7	0
<b>C.A. DE LA RIOJA</b>						LEÓN	16,1	9,9	12	12	0
LOGROÑO	19,5	12,5	0,6		0	PALENCIA	-	-	-	-	-
<b>C. FORAL DE NAVARRA</b>						SALAMANCA	16,5	-	17	-	-
PAMPLONA	22,5	16,4	0,9	13	2,7	SEGOVIA	15,1	12,1	22	2	0
<b>C.A. DE ARAGÓN</b>						SORIA	15,8	9,9	9	9	0
HUESCA	-	15,9	-	-	1,6	SORIA	17,9	11,4	9	21	0
TERUEL	19,8	12,6	1	5	1	VALLADOLID	-	12,1	-	16	0
ZARAGOZA	21,4	16,5	9	3	1,2	ZAMORA	-	-	-	-	-
<b>C.A. DE CATALUÑA</b>						<b>C.A. DE CASTILLA-LA MANCHA</b>					
BARCELONA	23,1	21,8	49		0	ALBACETE	22,8	14,8	1	3	0
GIRONA	22,9	-	2	-	-	CIUDAD REAL	21,1	15	8	10	0,2
LLEIDA	23,4	16,1	0,1	9	0,7	CUENCA	18,8	-	14	15	0,2
TARRAGONA	21,9	19,9			-	GUADALAJARA	-	14,8	-	15	0,2
<b>C.A. DE LES ILLES BALEARS</b>						TOLEDO	-	15,1	-	5	1,6
PALMA DE MALLORCA	26,6	18,1			3,1	<b>C. DE MADRID</b>					
IBIZA	27,5	23,5			3,6	MADRID	20	14,4	23	6	0
MAHÓN	25,2	21,8			2,6	<b>C.A. DE CANARIAS</b>					
<b>C.A. VALENCIANA</b>						LAS PALMAS DE GRAN CANARIA	26,5	21,4			7,3
ALICANTE	26,9	18,9			1,5	FUERTEVENTURA	26,6	22,6			10,5
CASTELLÓN	25,4	-	1	4	-	LANZAROTE	29	21,4			9
VALENCIA	25,4	-			-	SANTA CRUZ DE TENERIFE	28,1	24			8,1
<b>C.A. DE LA REGIÓN DE MURCIA</b>						EL HIERRO	29,5	24,6			9,5
MURCIA	28,4	19,5			2,2	LA PALMA	27,9	22,6			6,6
<b>C.A. DE ANDALUCÍA</b>						<b>NOTA:</b>					
ALMERÍA	26,9	22,5			6,4	(1) Las máximas y precipitaciones del día son de 06 a 18 (hora TMG) de ayer.					
CÁDIZ	22,2	19	32	11	-	(2) Las mínimas y precipitaciones de la noche son de 18 de ayer a 06 (hora TMG) de hoy.					
CÓRDOBA	22,9	17,4	20	16	0	(3) Las horas de sol son de ayer.					
GRANADA	25,9	18,2		0,6	0	Las unidades utilizadas son: °C para la temperatura y litros por metro cuadrado para la precipitación					
HUELVA	-	18,8	-	10	0	Precipitación: Sin dato es cero. "ip": inapreciable. "-": Información no disponible					
						Temperaturas y horas de sol: "-": Información no disponible					

## INFORMACIÓN GENERAL A LAS 06 (hora TMG)

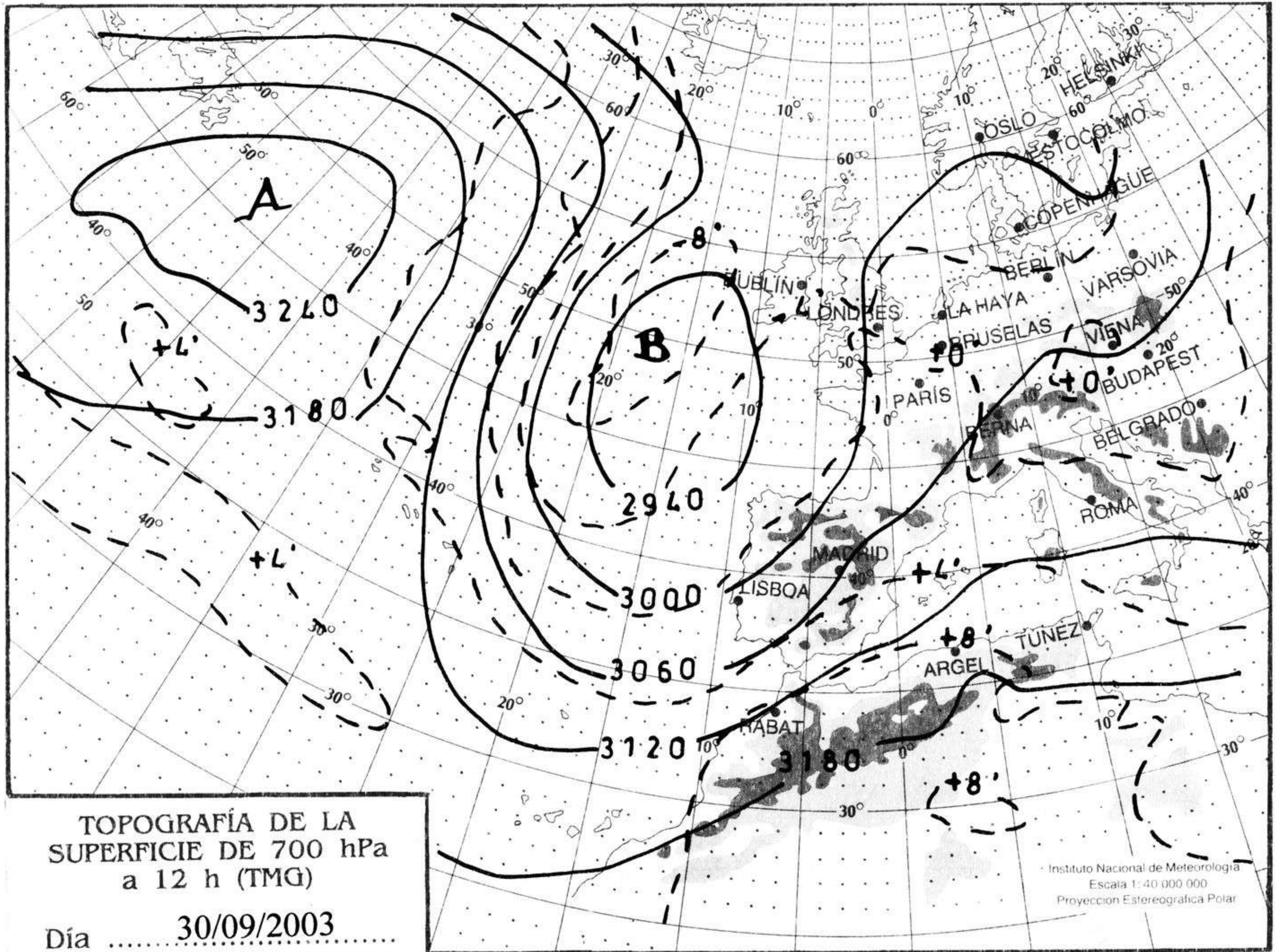
Durante las últimas 24 horas ha estado muy nuboso o cubierto en toda la Península, con precipitaciones generalizadas localmente fuertes y persistentes. Se han producido tormentas en Galicia, Cataluña, NW de Castilla y León, Extremadura y Madrid. Nuboso en Canarias y Baleares. Brumas y bancos de niebla en el Cantábrico, Alto Ebro y costa mediterránea. Las temperaturas mínimas han descendido ligera a moderadamente en la mitad occidental, han ascendido en el nordeste y no han variado en el sureste. Viento en general flojo con predominio del S y SW con intervalos moderado del SW en el Golfo de Cadiz y del SE en el Golfo de León.

Teléfonos del servicio de información meteorológica TELETIEMPO: Teletiempo nacional: 906 365 365. Teletiempo provincial: 906 365 3?? (completar con las dos primeras cifras del Código Postal para obtener la información meteorológica de la provincia deseada). Teletiempo marítimo: 906 365 37X donde X puede ser 0 (Baleares), 1 (Mediterráneo), 2 (Cantábrico y Galicia), 3 (Canarias y Andalucía Occidental) y 4 (Atlántico). Teletiempo de montaña: 906 365 38Y donde Y puede ser 0 (Pirineos), 1 (Picos de Europa), 2 (Sierra de Madrid), 3 (Sistema Ibérico) y 4 (Sierra Nevada). Teletiempo internacional: 906 365 388. TARIFAS: normal (0,33€/min + 0,10€ conexión, IVA incluido); reducida (0,26€/min + 0,10€ conexión, IVA incluido). La tarifa normal es de lunes a viernes (no festivos en el ámbito nacional), en horario de 8:00 a 20:00 horas; el resto es tarifa reducida.



hPa

1060  
1050  
1040  
1030  
1020  
1010  
1000  
990  
980  
970  
960  
950  
940



km./h.

200  
190  
180  
170  
160  
150  
140  
130  
120  
110  
100  
90  
80  
70  
60  
50  
40  
30  
20  
10

