

# BOLETÍN Meteorológico



Ministerio de Medio Ambiente  
Instituto Nacional de Meteorología

Número 268. Jueves 25 de septiembre de 2003

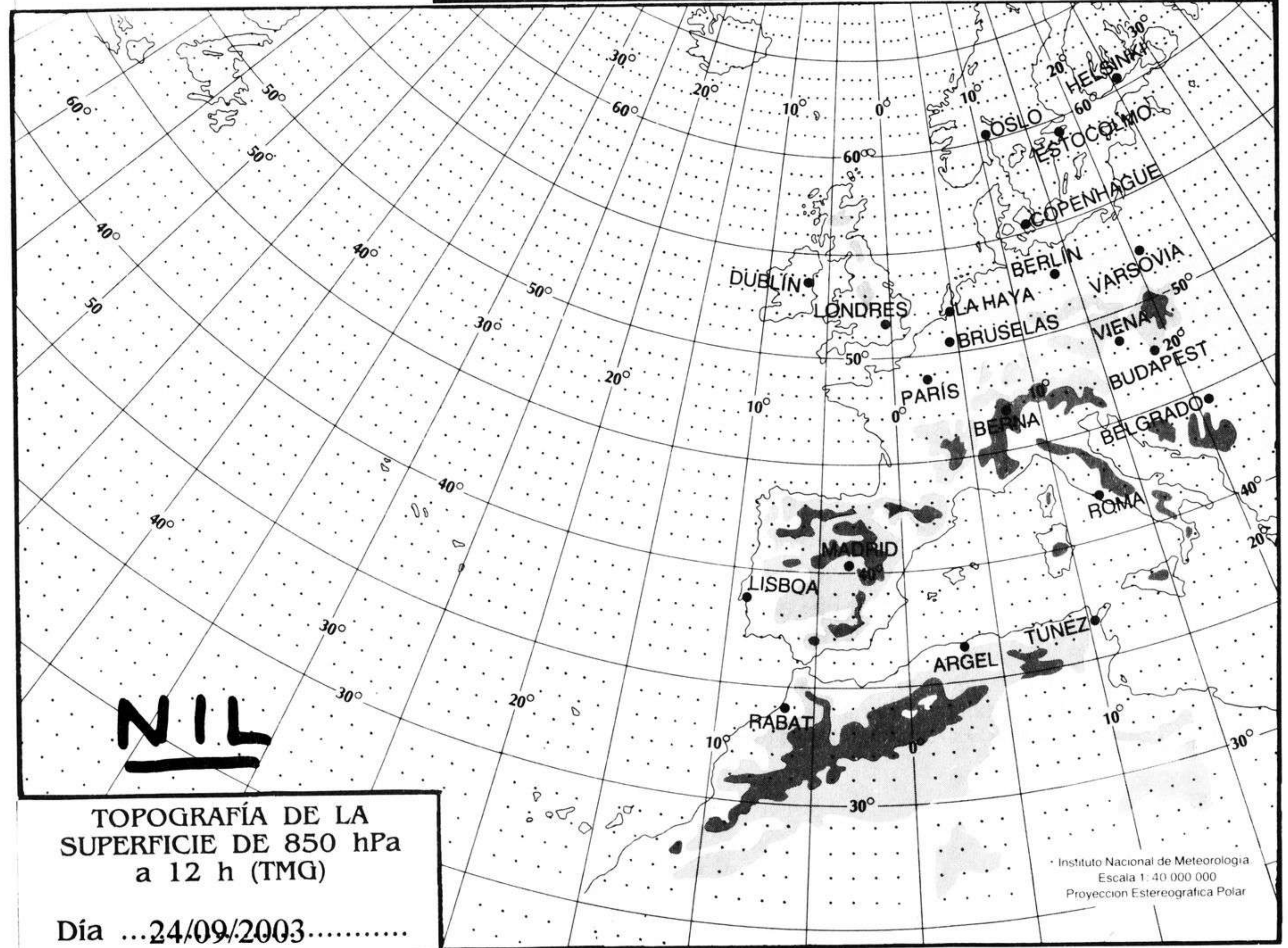
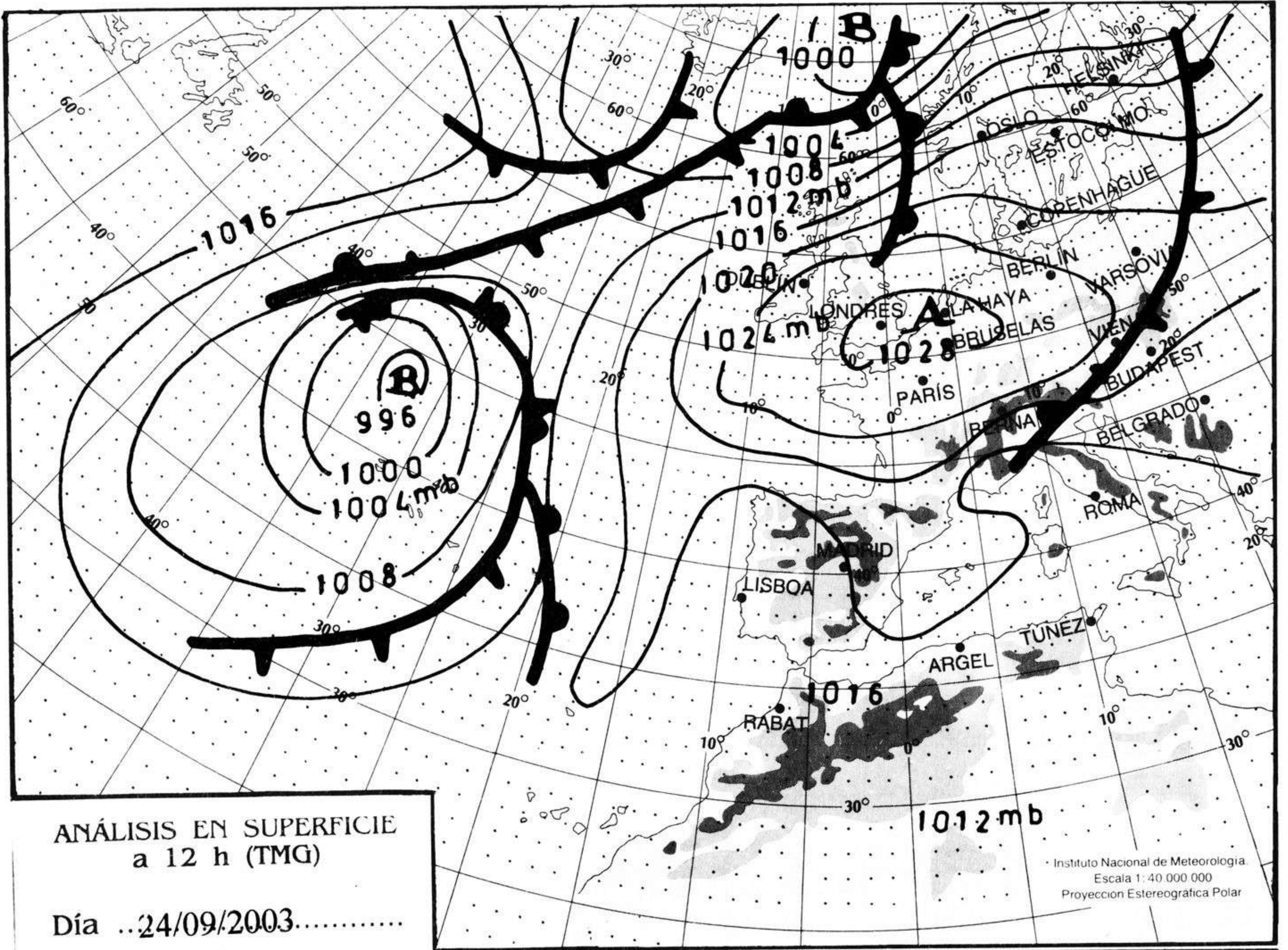
© Ministerio de Medio Ambiente. Prohibida su reproducción total o parcial por cualquier medio sin autorización expresa por escrito. Instituto Nacional de Meteorología. C/ Leonardo Prieto Castro, 8. Ciudad Universitaria. 28040 Madrid. NIPD: 310-03-008-1.

ESTACIONES	TEMPERATURA °C		PRECIPITACIÓN l/m2		HORAS DE SOL (3)	ESTACIONES	TEMPERATURA °C		PRECIPITACIÓN l/m2		HORAS DE SOL (3)
	MÁX (1)	MÍN (2)	DÍA (1)	NOCHE (2)			MÁX (1)	MÍN (2)	DÍA (1)	NOCHE (2)	
<b>C.A. DE GALICIA</b>						JAÉN	27,9	17,8			10,4
A CORUÑA	25,4	16,4			9,6	MÁLAGA	26,8	20,4			10,4
SANTIAGO DE COMPOSTELA	28,1	14,1			9,4	SEVILLA	32,9	19,4			9,9
LUGO	26,1	8,5			9,3	<b>CIUDAD A. DE CEUTA</b>					
OURENSE	-	12,8			9,6	CEUTA	23,8	19,8			2
PONTEVEDRA	26,5	13,4			10,4	<b>CIUDAD A. DE MELILLA</b>					
<b>C.A. PRINCIPADO DE ASTURIAS</b>						MELILLA	26,9	21,9	0,5		7,8
OVIEDO	23,1	13,4			9,7	<b>C.A. DE EXTREMADURA</b>					
<b>C.A. DE CANTABRIA</b>						BADAJOS	31,9	16,1			10,7
SANTANDER	20,4	15,1			10,6	MÉRIDA	33,2	16,1			-
<b>C.A. DEL PAÍS VASCO</b>						CÁCERES	30,4	16,9			10,2
BILBAO	21,6	11,8			9	<b>C.A. DE CASTILLA Y LEÓN</b>					
SAN SEBASTIÁN	19,4	13,5			9,7	ÁVILA	25,1	10,8			7
VITORIA	21,6	6,1			9,6	BURGOS	26,5	7,4			10,3
<b>C.A. DE LA RIOJA</b>						LEÓN	23,8	10,8			10,3
LOGROÑO	26,5	11,1			10,6	PALENCIA	24,9	-			-
<b>C. FORAL DE NAVARRA</b>						SALAMANCA	27,8	9,8			9,7
PAMPLONA	22,6	9,5			10,8	SEGOVIA	26,1	13,9			9,4
<b>C.A. DE ARAGÓN</b>						SORIA	25,1	9,8			9,5
HUESCA	25,4	13,8			11,5	VALLADOLID	26,8	12,4			11,4
TERUEL	25,1	11,8			8,3	ZAMORA	-	12,8			9,8
ZARAGOZA	25,1	12,6			10,7	<b>C.A. DE CASTILLA-LA MANCHA</b>					
<b>C.A. DE CATALUÑA</b>						ALBACETE	25,8	-			-
BARCELONA	25,4	17,6	0,8	11	7,5	CIUDAD REAL	28,8	14,5			9,9
GIRONA	23,4	13,6			2,1	CUENCA	25,1	14,3			-
LLEIDA	26,1	14,6			10,6	GUADALAJARA	29,0	10,5			10,4
TARRAGONA	25,4	19,4			-	TOLEDO	30,3	16,8			10,3
<b>C.A. DE LES ILLES BALEARS</b>						<b>C. DE MADRID</b>					
PALMA DE MALLORCA	25,8	15,9	1		5,4	MADRID	27,4	12,9			11,6
IBIZA	27,1	19,9			8,4	<b>C.A. DE CANARIAS</b>					
MAHÓN	23,9	-			10,3	LAS PALMAS DE GRAN CANARIA	26,5	20,9			11,1
<b>C.A. VALENCIANA</b>						FUERTEVENTURA	26,9	21,6			10,6
ALICANTE	27,4	18,8		3	9	LANZAROTE	28,6	20,6			10,4
CASTELLÓN	26,4	18,8			9,2	SANTA CRUZ DE TENERIFE	27,6	21,2			9,4
VALENCIA	27,1	18,5			7,9	EL HIERRO	28,4	22,5			6,6
<b>C.A. DE LA REGIÓN DE MURCIA</b>						LA PALMA	28,2	21,4			6,3
MURCIA	28,5	19,6		0,2	9,3	<b>NOTA:</b>					
<b>C.A. DE ANDALUCÍA</b>						(1) Las máximas y precipitaciones del día son de 06 a 18 (hora TMG) de ayer.					
ALMERÍA	30,1	20,4			10,1	(2) Las mínimas y precipitaciones de la noche son de 18 de ayer a 06 (hora TMG) de hoy.					
CÁDIZ	26,9	20,6			-	(3) Las horas de sol son de ayer.					
CÓRDOBA	32,1	18,0			9,4	Las unidades utilizadas son: °C para la temperatura y litros por metro cuadrado para la precipitación					
GRANADA	27,1	12,6			6,3	Precipitación: Sin dato es cero. "ip": inapreciable. "-": Información no disponible					
HUELVA	31,7	17,1			9,5	Temperaturas y horas de sol: "-": Información no disponible					

## INFORMACIÓN GENERAL A LAS 06 (hora TMG)

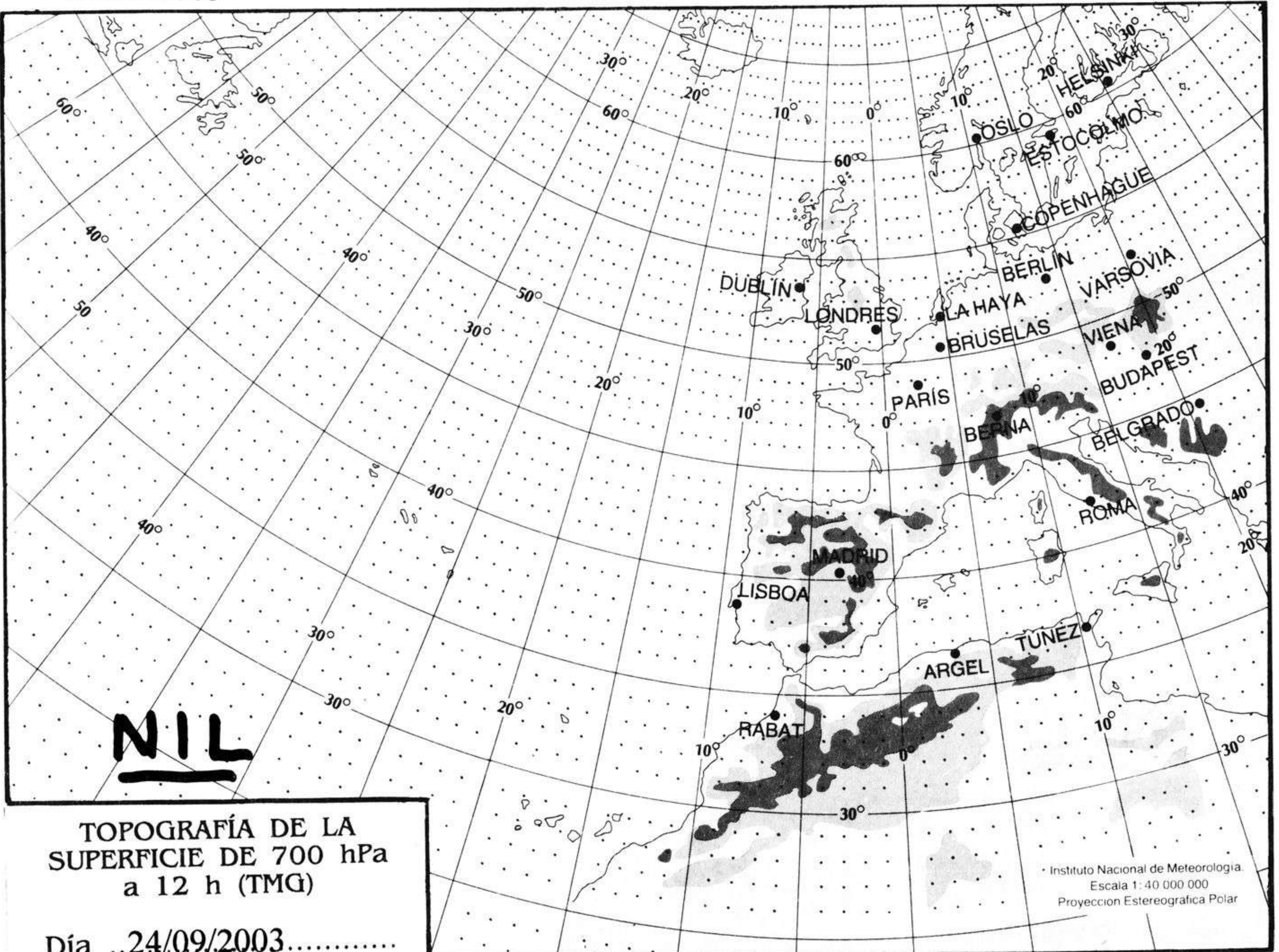
Durante el día de hoy ha estado nuboso en Cataluña, Murcia, área del Estrecho y Melilla. Hubo nubosidad de evolución en el Sistema Central, la Cordillera Ibérica, Sistema Bético y Baleares. Las precipitaciones fueron débiles en Cataluña, Valencia y Murcia con alguna tormenta aislada. Ha habido nieblas o brumas en el Estrecho de Gibraltar, Galicia, Murcia, Teruel y algún punto del centro y Extremadura. Las temperaturas mínimas han experimentado pocos cambios aunque se ha experimentado alguna tendencia a bajar ligeramente. Viento moderado del Este en Almería y en el Estrecho de Gibraltar. En Canarias flojo a moderado del Este y flojo variable en el resto de España.

Teléfonos del servicio de información meteorológica TELETIEMPO: Teletiempo nacional: 906 365 365. Teletiempo provincial: 906 365 3?? (completar con las dos primeras cifras del Código Postal para obtener la información meteorológica de la provincia deseada). Teletiempo marítimo: 906 365 37X donde X puede ser 0 (Baleares), 1 (Mediterráneo), 2 (Cantábrico y Galicia), 3 (Canarias y Andalucía Occidental) y 4 (Atlántico). Teletiempo de montaña: 906 365 38Y donde Y puede ser 0 (Pirineos), 1 (Picos de Europa), 2 (Sierra de Madrid), 3 (Sistema Ibérico) y 4 (Sierra Nevada). Teletiempo internacional: 906 365 388. TARIFAS: normal (0,33 €/min + 0,10 € conexión, IVA incluido); reducida (0,26 €/min + 0,10 € conexión, IVA incluido). La tarifa normal es de lunes a viernes (no festivos en el ámbito nacional), en horario de 8:00 a 20:00 horas; el resto es tarifa reducida.



hPa

1060  
1050  
1040  
1030  
1020  
1010  
1000  
990  
980  
970  
960  
950  
940



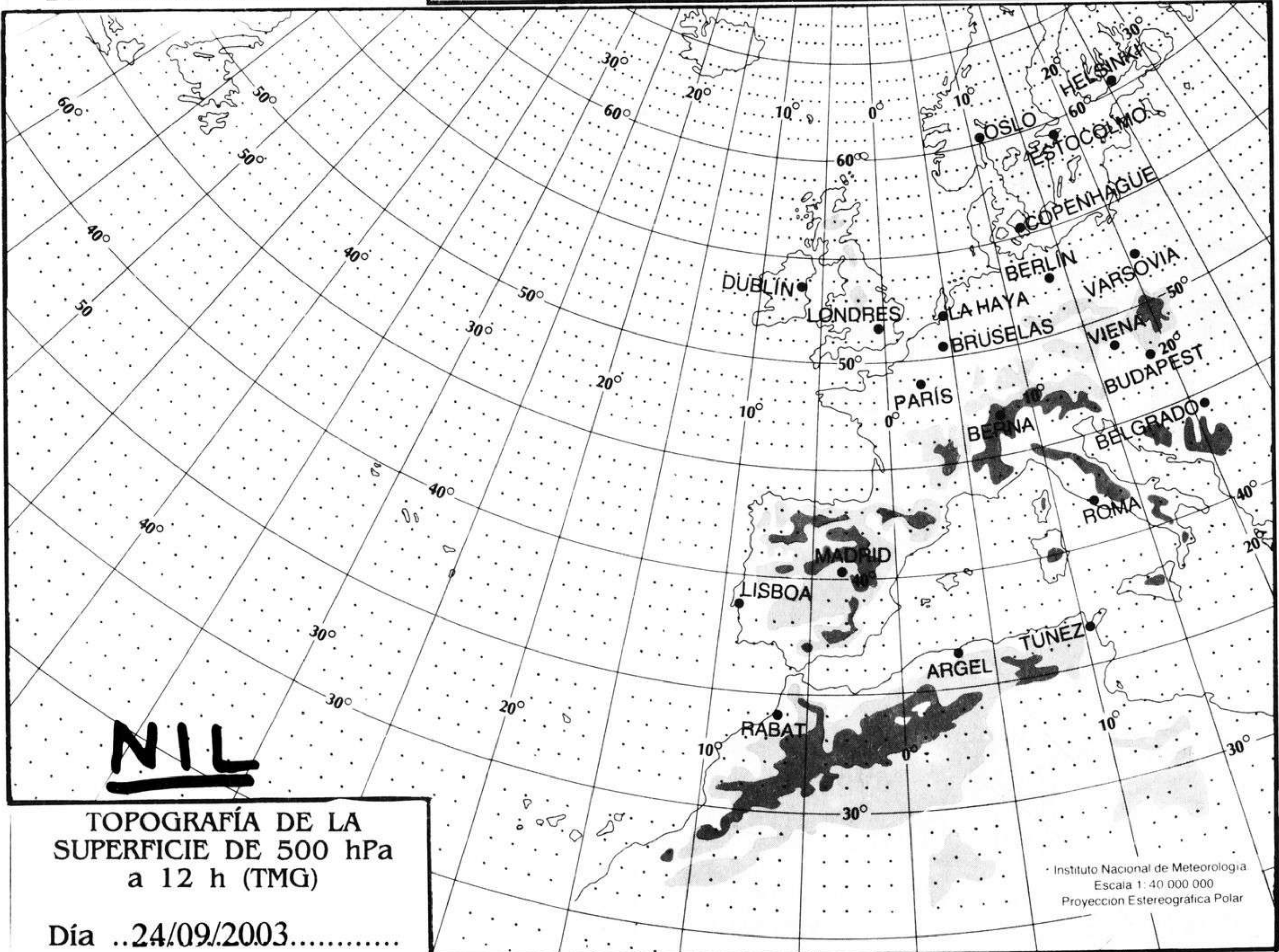
TOPOGRAFÍA DE LA SUPERFICIE DE 700 hPa a 12 h (TMG)

Día ..24/09/2003.....

Instituto Nacional de Meteorología.  
Escala 1: 40 000 000  
Proyeccion Estereografica Polar

km./h.

200  
190  
180  
170  
160  
150  
140  
130  
120  
110  
100  
90  
80  
70  
60  
50  
40  
30  
20  
10



TOPOGRAFÍA DE LA SUPERFICIE DE 500 hPa a 12 h (TMG)

Día ..24/09/2003.....

Instituto Nacional de Meteorología.  
Escala 1: 40 000 000  
Proyeccion Estereografica Polar

