

Boletín Meteorológico



Ministerio de Medio Ambiente
Instituto Nacional de Meteorología

Número 276. Jueves 3 de octubre de 2002

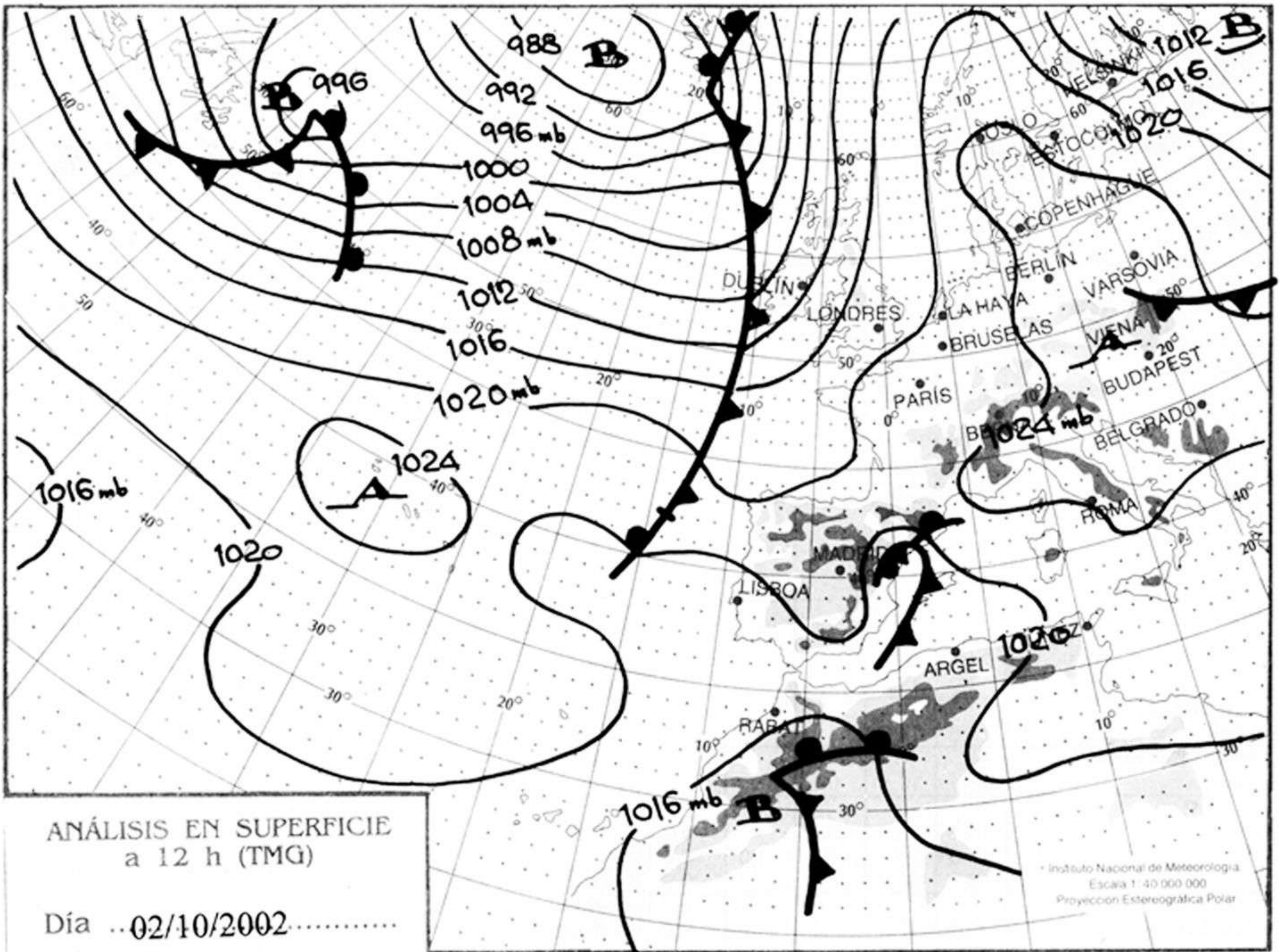
© Ministerio de Medio Ambiente. Prohibida su reproducción total o parcial por cualquier medio sin autorización expresa por escrito.
 Instituto Nacional de Meteorología. Camino de las Moreras, s/n. Ciudad Universitaria. 28040 Madrid. NIPPO: 310-02-004-5.

ESTACIONES	TEMPERATURA °C		PRECIPITACIÓN l/m2		HORAS DE SOL (3)	ESTACIONES	TEMPERATURA °C		PRECIPITACIÓN l/m2		HORAS DE SOL (3)
	MÁX (1)	MÍN (2)	DÍA (1)	NOCHE (2)			MÁX (1)	MÍN (2)	DÍA (1)	NOCHE (2)	
C.A. DE GALICIA						JAÉN	20,1	16,8	0,3		0,0
A CORUÑA	21,8	15,9			6,6	MÁLAGA	25,4	17,4	1,0		5,3
SANTIAGO DE COMPOSTELA	23,1	12,9			2,2	SEVILLA	22,9	19,1	0,4		1,5
LUGO	21,8	7,9	0,1		4,3	CIUDAD A. DE CEUTA					
OURENSE	26,9	13,1			5,4	CEUTA	19,9	17,4	6,0		0,0
PONTEVEDRA	23,9	1,2			-	CIUDAD A. DE MELILLA					
C.A. PRINCIPADO DE ASTURIAS						MELILLA	24,8	21,5			0,9
OVIEDO	23,4	13,5			8,7	C.A. DE EXTREMADURA					
C.A. DE CANTABRIA						BADAJOS	24,1	16,9			0,7
SANTANDER	19,4	15,6			5,1	MÉRIDA	23,2	18,0			-
C.A. DEL PAÍS VASCO						CÁCERES	21,6	15,9			-
BILBAO	23,6	14,2		0,2	-	C.A. DE CASTILLA Y LEÓN					
SAN SEBASTIÁN	21,6	15,8			1,0	ÁVILA	17,9	7,9	0,2		1,5
VITORIA	17,9	11,1			0,0	BURGOS	18,1	10,8		2,0	0,9
C.A. DE LA RIOJA						LEÓN	18,5	10,1			2,1
LOGROÑO	17,5	14,5			0,0	PALENCIA	18,4	11,4			-
C. FORAL DE NAVARRA						SALAMANCA	20,8	7,9			4,5
PAMPLONA	18,1	10,8	0,2		0,0	SEGOVIA	17,6	9,4	0,2		1,1
C.A. DE ARAGÓN						SORIA	14,9	11,5	0,1		0,0
HUESCA	15,9	10,8	3,0		0,2	VALLADOLID	19,8	11,5			2,3
TERUEL	17,6	11,9	4,0	1,0	0,0	ZAMORA	21,9	12,5			3,3
ZARAGOZA	16,6	14,8			0,0	C.A. DE CASTILLA-LA MANCHA					
C.A. DE CATALUÑA						ALBACETE	16,8	14,1	2,0		0,0
BARCELONA	20,4	17,2	1,0	0,9	0,0	CIUDAD REAL	19,4	14,8			0,0
GIRONA	20,1	12,5	0,3		0,0	CUENCA	14,5	11,9	4,0	0,1	0,0
LLEIDA	16,9	11,5	6,0		0,0	GUADALAJARA	18,6	9,1			0,0
TARRAGONA	19,4	16,9	6,0		-	TOLEDO	19,7	12,5			0,0
C.A. DE LES ILLES BALEARS						C. DE MADRID					
PALMA DE MALLORCA	22,9	18,1	0,3	2,0	0,0	MADRID	18,5	10,9			1,1
IBIZA	23,4	18,5	6,0	21,0	0,0	C.A. DE CANARIAS					
MAHÓN	21,9	16,8	2,0	5,0	0,0	LAS PALMAS DE GRAN CANARIA	27,5	22,8			11,1
C.A. VALENCIANA						FUERTEVENTURA	26,9	22,8			9,9
ALICANTE	21,1	17,5	6,0	0,2	0,0	LANZAROTE	26,9	21,6	2,0		7,1
CASTELLÓN	18,9	17,1	6,0	0,2	0,0	SANTA CRUZ DE TENERIFE	27,9	21,9			10,6
VALENCIA	18,1	16,8	9,0	3,0	0,0	EL HIERRO	24,9	23,4			8,7
C.A. DE LA REGIÓN DE MURCIA						LA PALMA	27,2	21,1		0,6	9,5
MURCIA	18,6	18,1	0,9	0,1	0,0	NOTA:					
C.A. DE ANDALUCÍA						(1) Las máximas y precipitaciones del día son de 06 a 18 (hora TMG) de ayer.					
ALMERÍA	27,6	21,1			2,1	(2) Las mínimas y precipitaciones de la noche son de 18 de ayer a 06 (hora TMG) de hoy.					
CÁDIZ	23,8	20,4	0,2		-	(3) Las horas de sol son de ayer.					
CÓRDOBA	21,8	18,5	2,0		1,6	Las unidades utilizadas son: °C para la temperatura y litros por metro cuadrado para la precipitación					
GRANADA	23,8	15,1	0,4		3,4	Precipitación: Sin dato es cero. "ip": inapreciable. "-": Información no disponible					
HUELVA	-	17,9			1,1	Temperaturas y horas de sol: "-": Información no disponible					

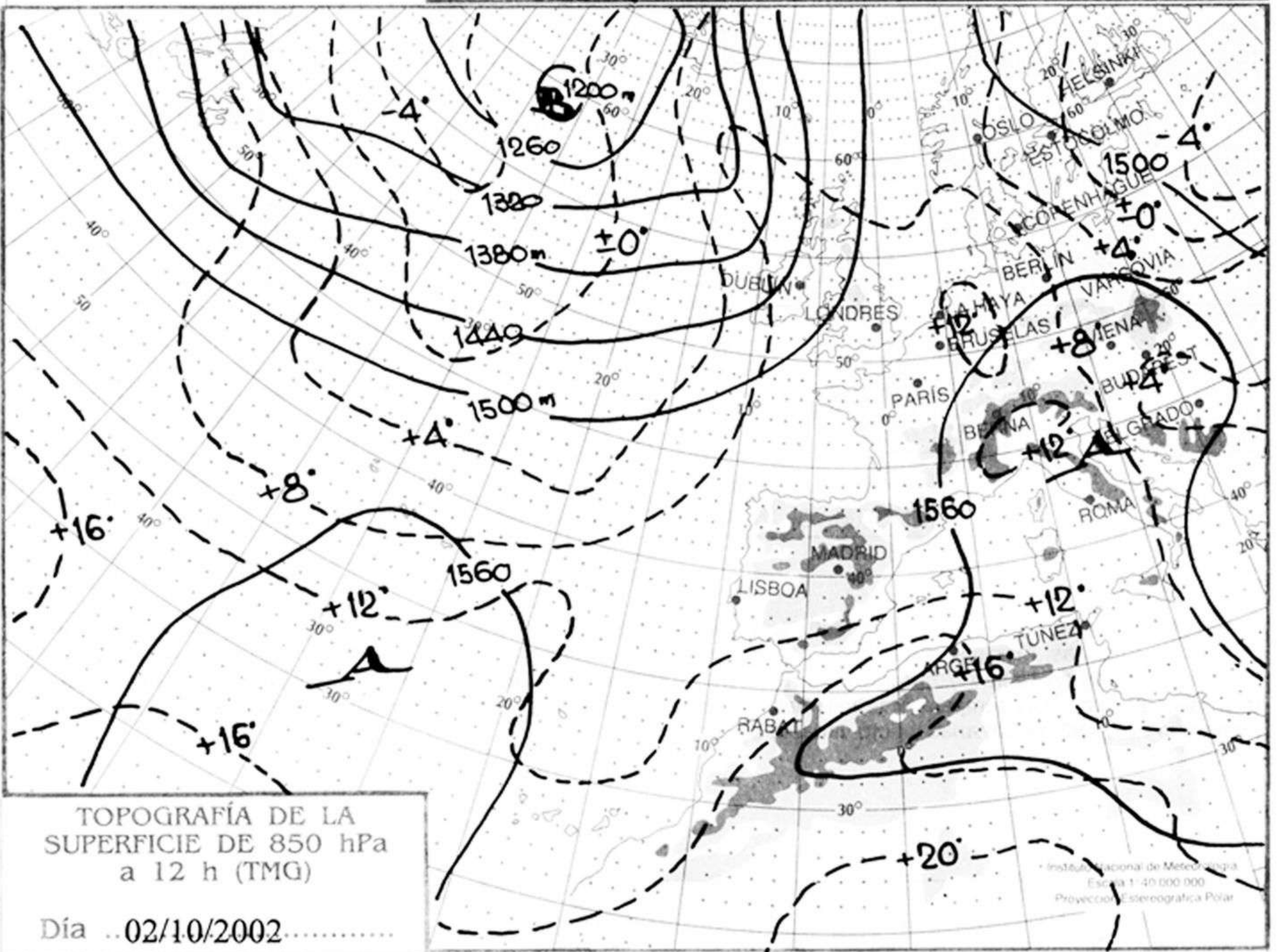
INFORMACIÓN GENERAL A LAS 06 (hora TMG)

En las últimas 24 horas ha estado muy nuboso o cubierto en la mayor parte de la Península, Ceuta, Melilla y Baleares. Nuboso en Canarias. Precipitaciones débiles en el Cantábrico y débiles a moderadas en la mitad oriental peninsular y Baleares. Nieblas en Galicia y brumas en el Estrecho, Cantábrico, Cataluña, litoral levantino, meseta norte y este de Castilla-La Mancha. Las temperaturas mínimas no han experimentado cambios significativos. El viento ha sido flojo a moderado del N-NE en Canarias y flojo variable en el resto

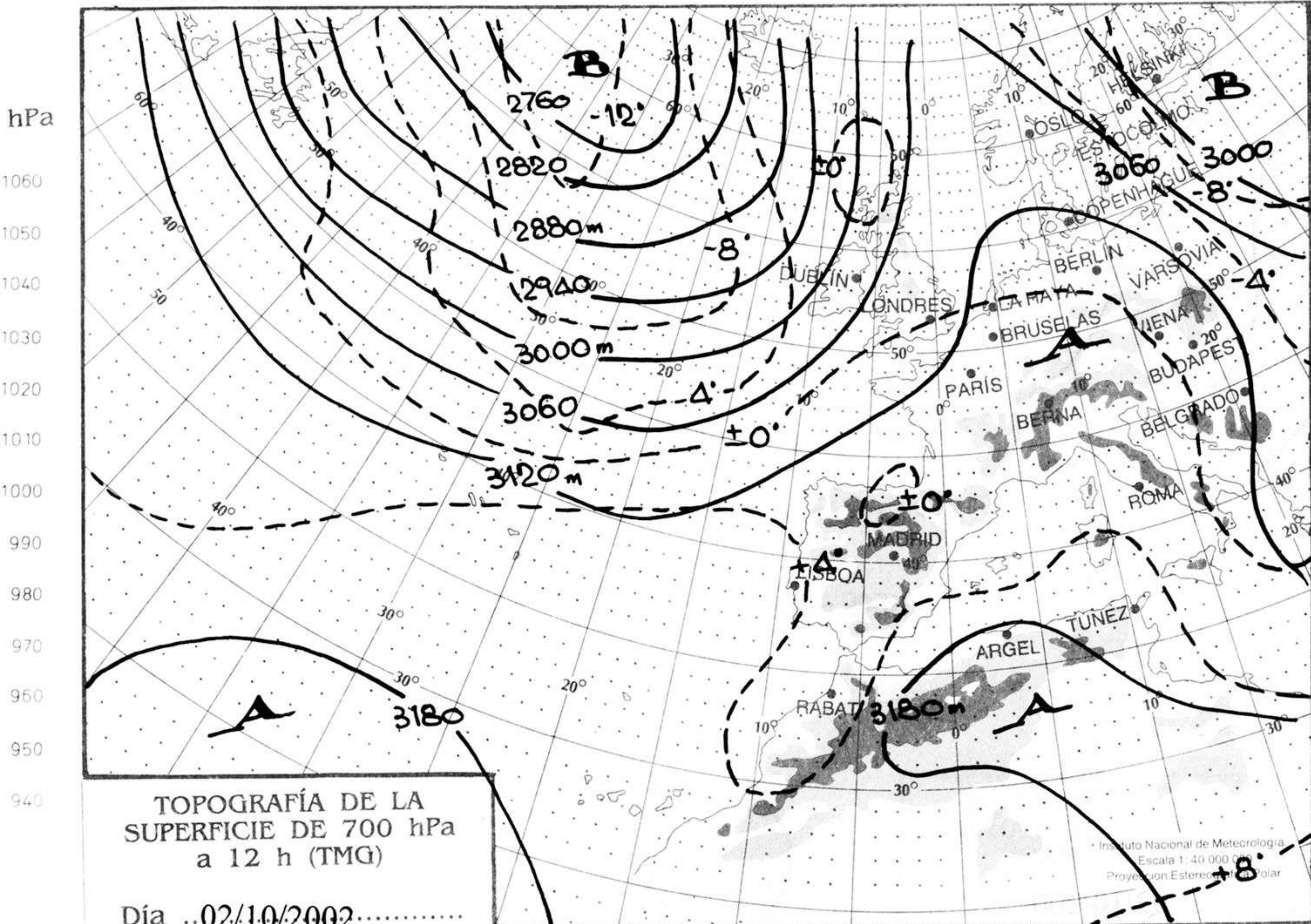
Telefonos del servicio de información meteorológica TELETIEMPO: Teletiempos nacional: 906 365 365. Teletiempos provincial: 906 365 3?? (completar con las dos primeras cifras del Código Postal para obtener la información meteorológica de la provincia deseada). Teletiempos marítimo: 906 365 37X donde X puede ser 0 (Baleares), 1 (Mediterráneo), 2 (Cantábrico y Galicia), 3 (Canarias y Andalucía Occidental) y 4 (Atlántico). Teletiempos de montaña: 906 365 38Y donde Y puede ser 0 (Pirineos), 1 (Picos de Europa), 2 (Sierra de Madrid), 3 (Sistema Ibérico) y 4 (Sierra Nevada). Teletiempos internacional: 906 365 388. TARIFAS: normal (0,33 €/min + 0,10€ conexión, IVA incluido); reducida (0,26 €/min + 0,10€ conexión, IVA incluido). La tarifa normal es de lunes a viernes (9:00 a 20:00 horas), en horario de 8:00 a 20:00 horas; el resto es tarifa reducida.



mm
800
790
780
770
760
750
740
730
720
710
700



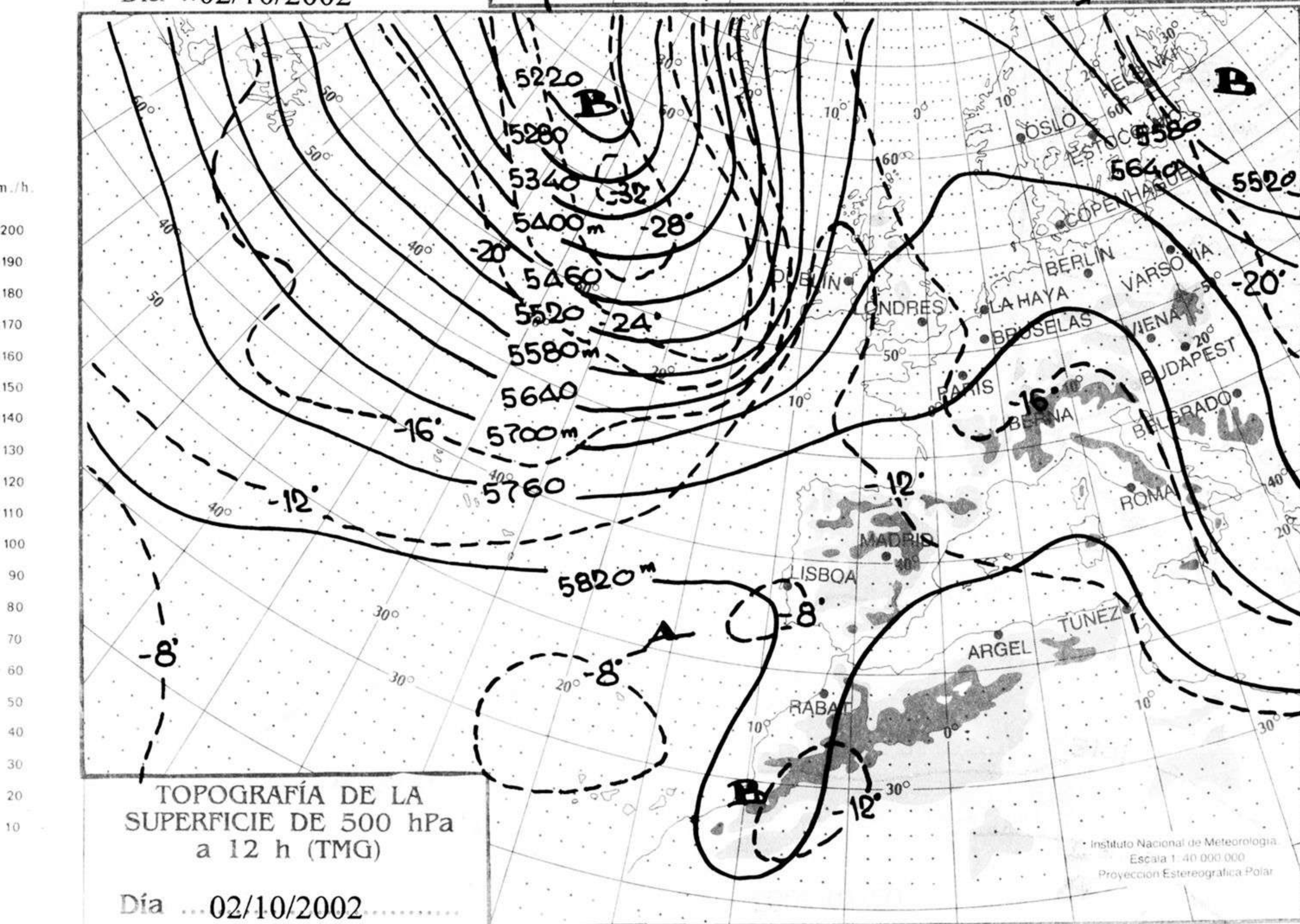
nudos
110
100
90
80
70
60
50
40
30
20
10



TOPOGRAFÍA DE LA SUPERFICIE DE 700 hPa a 12 h (TMG)

Día ..02/10/2002.....

Instituto Nacional de Meteorología
Escala 1:40 000 000
Proyección Estereográfica Polar



TOPOGRAFÍA DE LA SUPERFICIE DE 500 hPa a 12 h (TMG)

Día ...02/10/2002.....

Instituto Nacional de Meteorología
Escala 1:40 000 000
Proyección Estereográfica Polar

