

# BOLETÍN Meteorológico

Ministerio de Medio Ambiente  
Instituto Nacional de Meteorología

Número 269. Jueves 26 de septiembre de 2002

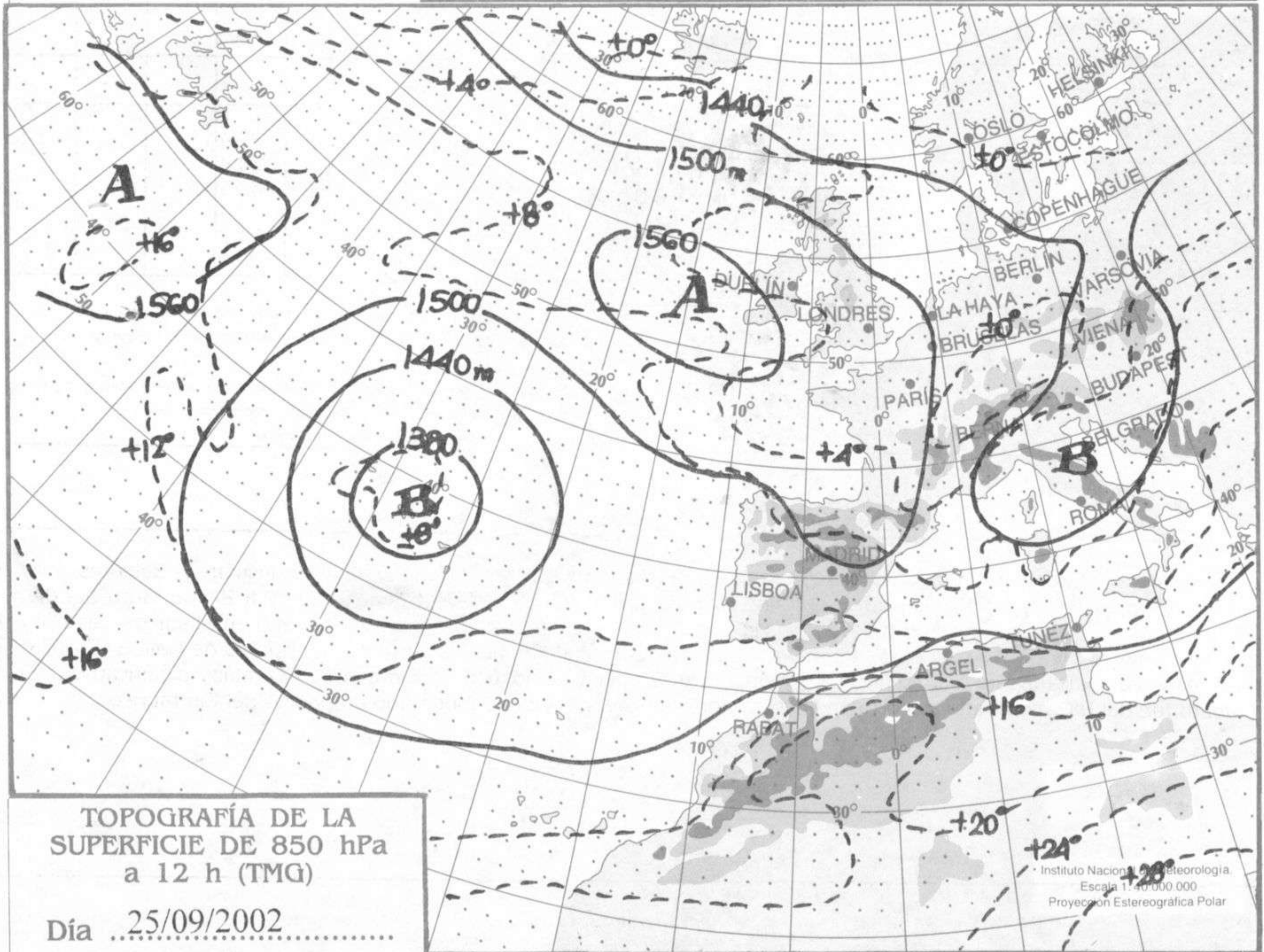
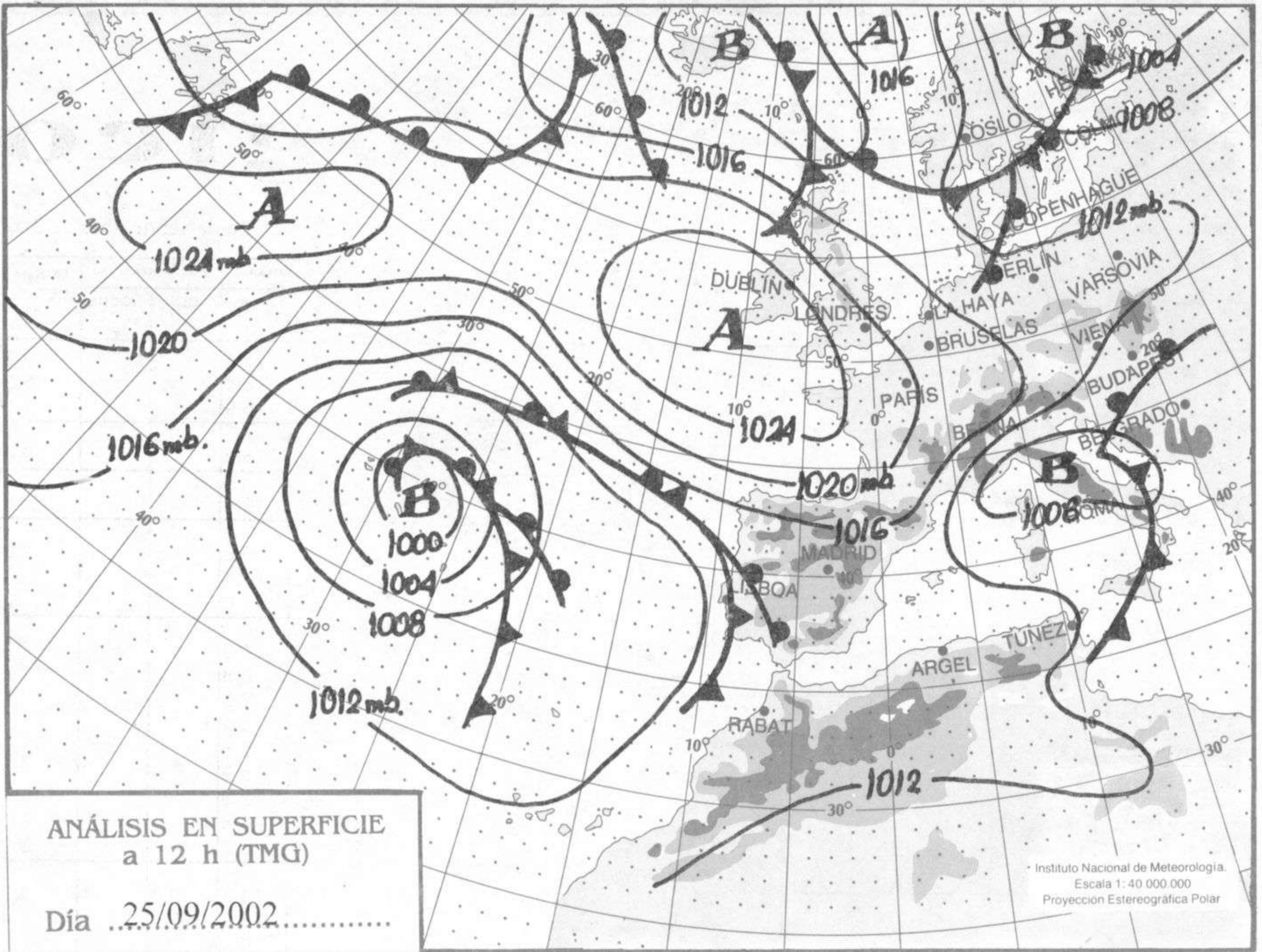
ESTACIONES	TEMPERATURA °C		PRECIPITACION l/m2		HORAS DE SOL (3)	ESTACIONES	TEMPERATURA °C		PRECIPITACION l/m2		HORAS DE SOL (3)
	MÁX (1)	MÍN (2)	DÍA (1)	NOCHE (2)			MÁX (1)	MÍN (2)	DÍA (1)	NOCHE (2)	
<b>C.A. DE GALICIA</b>						JAÉN	21,4	15,1			0,1
A CORUÑA	21,8	11,8			9,6	MÁLAGA	25,4	18,1			8,2
SANTIAGO DE COMPOSTELA	21,9	10			7,7	SEVILLA	24,2	16,9			1,4
LUGO	18,8	4,5	IP		9,5	<b>CIUDAD A. DE CEUTA</b>					
OURENSE	24,8	7,1			9,1	CEUTA	24,4	18,6			10,4
PONTEVEDRA	23,8	11,5			7,2	<b>CIUDAD A. DE MELILLA</b>					
<b>C.A. PRINCIPADO DE ASTURIAS</b>						MELILLA	26,5	18,4			8
OVIEDO	18,6	8,4			10,8	<b>C.A. DE EXTREMADURA</b>					
<b>C.A. DE CANTABRIA</b>						BADAJOS	20,9	9,6	5		1,3
SANTANDER	16,5	10,5			8,6	MÉRIDA	21,2	14,4	17		-
<b>C.A. DEL PAIS VASCO</b>						CÁCERES	18,9	11,8	6		0
BILBAO	17,9	5,4			-	<b>C.A. DE CASTILLA Y LEÓN</b>					
SAN SEBASTIÁN	14,8	10,1			10,8	ÁVILA	16,9	4,9	-		7,3
VITORIA	17,6	0,4			10,7	BURGOS	18,6	2,8			10,2
<b>C.A. DE LA RIOJA</b>						LEÓN	18,1	2,9			10,4
LOGROÑO	23,5	6,5			11	PALENCIA	18,1	3,4			-
<b>C. FORAL DE NAVARRA</b>						SALAMANCA	16,8	2,8			6,5
PAMPLONA	20,1	4,4			11,3	SEGOVIA	18,1	5,9			9,1
<b>C.A. DE ARAGÓN</b>						SORIA	19,6	2,9			10,4
HUESCA	21,9	5,9			-	VALLADOLID	19,5	4,8			9,5
TERUEL	20,1	2,9			9,7	ZAMORA	17,5	5,1			9,9
ZARAGOZA	21,6	9,9			10,8	<b>C.A. DE CASTILLA-LA MANCHA</b>					
<b>C.A. DE CATALUÑA</b>						ALBACETE	21,1	11,1	0,8	1	1,2
BARCELONA	20,4	11,9			11,4	CIUDAD REAL	22,9	13,9	0,4		1,4
GIRONA	23,4	6,1			10	CUENCA	20,1	6,9			6
LLEIDA	23,1	5,6			10,7	GUADALAJARA	22,5	2,6			9
TARRAGONA	24,5	11,6			-	TOLEDO	23,1	12			5,1
<b>C.A. DE LES ILLES BALEARS</b>						<b>C. DE MADRID</b>					
PALMA DE MALLORCA	24,6	9,5			8,8	MADRID	21,6	6,5			10,4
IBIZA	24,4	18,4			5,6	<b>C.A. DE CANARIAS</b>					
MAHON	22,1	13,9			4,3	LAS PALMAS DE GRAN CANARIA	27	22,4			5,5
<b>C.A. VALENCIANA</b>						FUERTEVENTURA	27,8	20,4			-
ALICANTE	24,1	18,9		0,4	0,8	LANZAROTE	27,2	21			9,5
CASTELLÓN	24,1	15,4			9,2	SANTA CRUZ DE TENERIFE	27,6	22,4			5,1
VALENCIA	22,6	17,1			2,7	EL HIERRO	-	21,8			7,5
<b>C.A. DE LA REGION DE MURCIA</b>						LA PALMA	27,2	20,9			6,3
MURCIA	25	18,4	0,2	0,2	1	<b>NOTA:</b>					
<b>C.A. DE ANDALUCÍA</b>						(1) Las máximas y precipitaciones del día son de 06 a 18 (hora TMG) de ayer					
ALMERIA	27,6	18,1			7,9	(2) Las mínimas y precipitaciones de la noche son de 18 de ayer a 06 (hora TMG) de hoy					
CADIZ	23	19,9			-	(3) Las horas de sol son de ayer					
CORDOBA	24,5	15,8	IP		0	Las unidades utilizadas son °C para la temperatura y litros por metro cuadrado para la precipitación					
GRANADA	24,5	13,8			3,4	Precipitación: Sin dato es cero. "ip" inapreciable. "-" Información no disponible					
HUELVA	23,9	18,1	2		1	Temperaturas y horas de sol: "-" Información no disponible					

## INFORMACIÓN GENERAL A LAS 06 (hora TMG)

Durante las últimas 24 horas ha estado nuboso a muy nuboso en la mitad sur peninsular y Baleares, con precipitaciones, en general débiles, localmente moderadas en Murcia y desplazándose de W a E a lo largo del día. Estuvo poco nuboso en la mitad norte peninsular, con intervalos nubosos de tipo medio y alto en el sur de Castilla y León a últimas horas. Nuboso en Tenerife y en las Palmas. Ha habido nieblas y brumas en puntos de Galicia, Castilla-La Mancha, Extremadura y Andalucía las temperaturas mínimas no han experimentado cambios significativos. El viento fue del NW moderado a fuerte en la costa norte de Gerona, y del E moderado en puntos del Cantábrico.

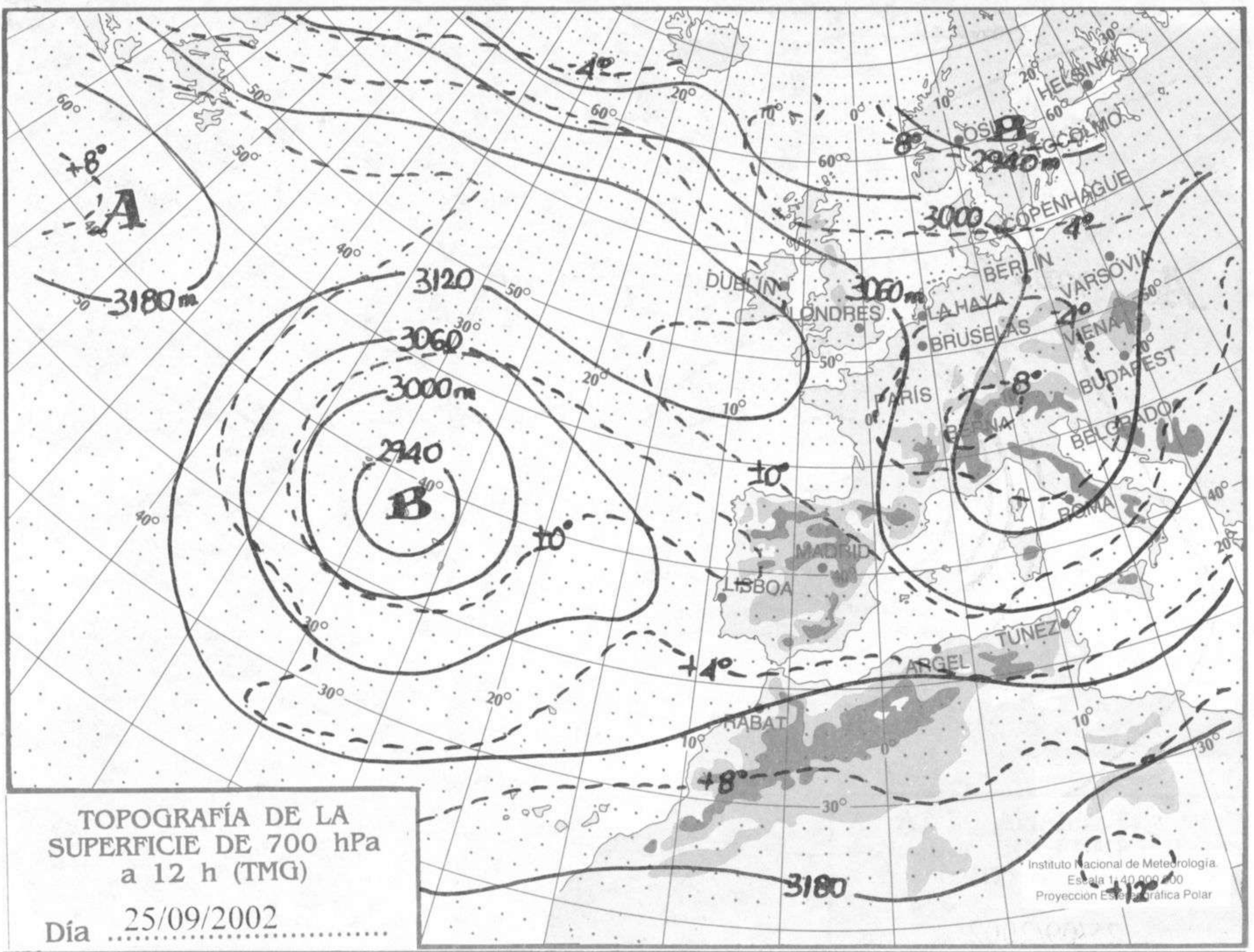
Teléfonos del servicio de información meteorológica TELETIEMPO: **Teletiempo nacional:** 906 365 365. **Teletiempo provincial:** 906 365 3?? (completar con las dos primeras cifras del Código Postal para obtener la información meteorológica de la provincia deseada). **Teletiempo marítimo:** 906 365 37X donde X puede ser 0 (Baleares) 1 (Mediterráneo), 2 (Cantábrico y Galicia), 3 (Canarias y Andalucía Occidental) y 4 (Atlántico). **Teletiempo de montaña:** 906 365 38Y donde Y puede ser 0 (Pirineos), 1 (Picos de Europa), 2 (Sierra de Madrid), 3 (Sistema Ibérico) y 4 (Sierra Nevada). **Teletiempo internacional:** 906 365 388. **TARIFAS:** normal (0,33 €/min + 0,10 € conexión, IVA incluido); reducida (0,26 €/min + 0,10 € conexión, IVA incluido). La tarifa normal es de lunes a viernes (no festivos en el ámbito nacional) en horario de 8:00 a 20:00 horas; el resto es tarifa reducida.







hPa  
060  
050  
040  
030  
020  
010  
000  
990  
980  
970  
960  
950  
940



hPa  
000  
90  
80  
70  
60  
50  
40  
30  
20  
10

