

# BOLETÍN Meteorológico



Ministerio de Medio Ambiente  
Instituto Nacional de Meteorología

Número 248 Jueves 5 de septiembre de 2002

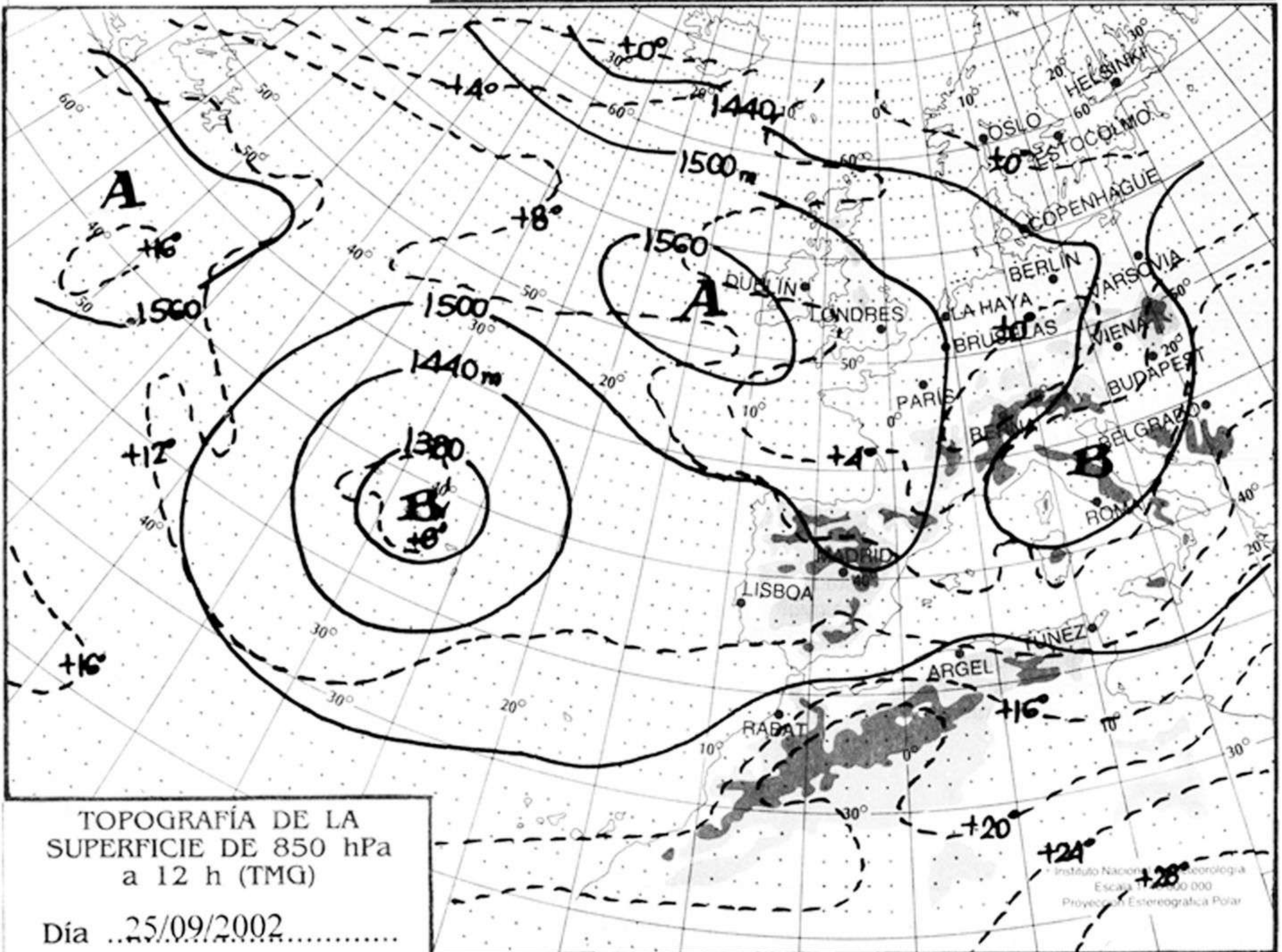
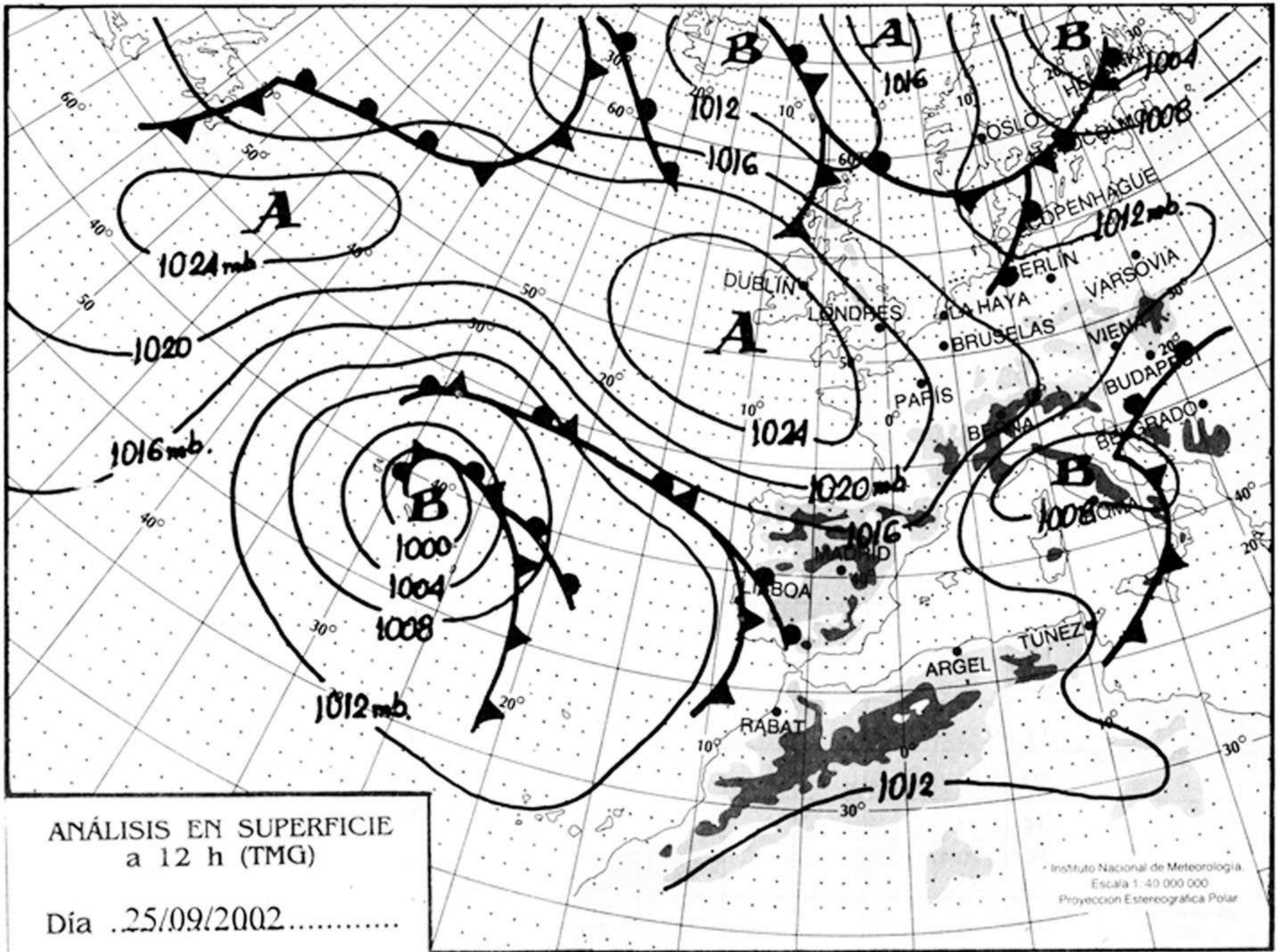
ESTACIONES	TEMPERATURA °C		PRECIPITACIÓN l/m2		HORAS DE SOL (3)	ESTACIONES	TEMPERATURA °C		PRECIPITACIÓN l/m2		HORAS DE SOL (3)
	MÁX (1)	MÍN (2)	DÍA (1)	NOCHE (2)			MÁX (1)	MÍN (2)	DÍA (1)	NOCHE (2)	
<b>C.A. DE GALICIA</b>						JAÉN	24,9	15,4			9,8
A CORUÑA	21,4	15,1	1		3,0	MÁLAGA	32,5	20,9			11,3
SANTIAGO DE COMPOSTELA	19,9	11,5	3	2	1,5	SEVILLA	30,0	15,9			9,6
LUGO	17,5	11,6	1		1,4	<b>CIUDAD A. DE CEUTA</b>					
OURENSE	23,0	14,8		IP	2,0	CEUTA	22,9	19,9			10,8
PONTEVEDRA	18,4	14,4	5	0,3	0,8	<b>CIUDAD A. DE MELILLA</b>					
<b>C.A. PRINCIPADO DE ASTURIAS</b>						MELILLA	25,4	19,5			10,7
OVIEDO	21,0	13,5	0,3	0,7	5,1	<b>C.A. DE EXTREMADURA</b>					
<b>C.A. DE CANTABRIA</b>						BADAJOS	29,1	13,5			10,8
SANTANDER	19,9	16,4	2	4	0,0	MÉRIDA	28,5	12,9			-
<b>C.A. DEL PAÍS VASCO</b>						CÁCERES	27,4	13,6			11,5
BILBAO	18,4	15,0	0,3	5	-	<b>C.A. DE CASTILLA Y LEÓN</b>					
SAN SEBASTIÁN	20,4	15,4	IP	9	0,6	ÁVILA	23,8	10,5			7,8
VITORIA	21,4	12,8		0,2	2,5	BURGOS	23,6	9,9			4,4
<b>C.A. DE LA RIOJA</b>						LEÓN	21,4	9,5			9,6
LOGROÑO	25,8	15,9			8,6	PALENCIA	23,4	8,0			-
<b>C. FORAL DE NAVARRA</b>						SALAMANCA	24,1	8,6			9,2
PAMPLONA	25,4	14,4			7,9	SEGOVIA	24,1	11,4			7,0
<b>C.A. DE ARAGÓN</b>						SORIA	22,1	9,4			8,1
HUESCA	27,9	13,9	1	-	-	VALLADOLID	25,4	10,8			7,5
TERUEL	26,1	9,1	IP		9,9	ZAMORA	24,8	10,9			9,7
ZARAGOZA	28,5	17,6			-	<b>C.A. DE CASTILLA-LA MANCHA</b>					
<b>C.A. DE CATALUÑA</b>						ALBACETE	27,9	13,5			11,1
BARCELONA	24,9	19,4			8,8	CIUDAD REAL	27,4	15,1			10,9
GIRONA	-	15,6	-	0,3	6,6	CUENCA	26,1	10,6			10,9
LLEIDA	28,8	16,6		IP	10,9	GUADALAJARA	28,6	11,1			10,9
TARRAGONA	26,1	20,9	0,5	0,7	-	TOLEDO	29,1	14,4			11,0
<b>C.A. DE LES ILLES BALEARS</b>						<b>C. DE MADRID</b>					
PALMA DE MALLORCA	30,2	18,8			7,8	MADRID	27,4	14,6			12,1
IBIZA	29,6	20,4	8		7,3	<b>C.A. DE CANARIAS</b>					
MAHÓN	28,4	21,9			9,1	LAS PALMAS DE GRAN CANARIA	26,6	21,4			9,0
<b>C.A. VALENCIANA</b>						FUERTEVENTURA	25,0	21,1			9,2
ALICANTE	31,8	21,9			11,6	LANZAROTE	28,0	20,8			9,3
CASTELLÓN	28,9	18,1	2		7,2	SANTA CRUZ DE TENERIFE	28,4	21,4			10,0
VALENCIA	29,9	18,4			11,7	EL HIERRO	22,9	21,6			7,2
<b>C.A. DE LA REGIÓN DE MURCIA</b>						LA PALMA	26,1	21,2			5,5
MURCIA	33,1	17,1			10,2	<b>NOTA:</b>					
<b>C.A. DE ANDALUCÍA</b>						(1) Las máximas y precipitaciones del día son de 06 a 18 (hora TMG) de ayer.					
ALMERÍA	27,1	18,4			10,8	(2) Las mínimas y precipitaciones de la noche son de 18 de ayer a 06 (hora TMG) de hoy.					
CÁDIZ	23,0	19,8	2		-	(3) Las horas de sol son de ayer.					
CÓRDOBA	29,5	14,0			-	Las unidades utilizadas son: °C para la temperatura y litros por metro cuadrado para la precipitación					
GRANADA	26,9	11,1			11,3	Precipitación: Sin dato es cero. "ip" inapreciable. "-": Información no disponible					
HUELVA	27,2	14,9			7,7	Temperaturas y horas de sol: "-": Información no disponible					

## INFORMACIÓN GENERAL A LAS 06 (hora TMG)

Durante las últimas 24 horas ha estado nuboso a muy nuboso con precipitaciones débiles en el tercio norte. En el nordeste peninsular y Baleares se han producido fenómenos tormentosos con precipitaciones en general moderadas y localmente fuertes. Se han registrado brumas y nieblas en Galicia y Cataluña. Las temperaturas mínimas han disminuido ligera a moderadamente en el noroeste de Castilla y León, no variando de forma significativa en el resto de España. Vientos moderados a fuertes de W en el sudeste de Andalucía, moderados del NE en Canarias y flojos de dirección variable en el resto.

Telefonos del servicio de información meteorológica TELETIEMPO: Teletiempos nacional: 906 365 365. Teletiempos provincial: 906 365 3?? (completar con las dos primeras cifras del Código Postal para obtener la información meteorológica de la provincia deseada). Teletiempos marítimo: 906 365 37X donde X puede ser 0 (Baleares), 1 (Mediterráneo), 2 (Cantábrico y Galicia), 3 (Canarias y Andalucía Occidental) y 4 (Atlántico). Teletiempos de montaña: 906 365 38Y donde Y puede ser 0 (Pirineos), 1 (Picos de Europa), 2 (Sierra de Madrid), 3 (Sistema Ibérico) y 4 (Sierra Nevada). Teletiempos internacional: 906 365 388.  
TARIFAS: normal (0,33 €/min + 0,10 € conexión, IVA incluido); reducida (0,26 €/min + 0,10 € conexión, IVA incluido). La tarifa normal es de lunes a viernes (no festivos en el ámbito nacional), en horario de 8:00 a 20:00 horas; el resto es tarifa reducida.





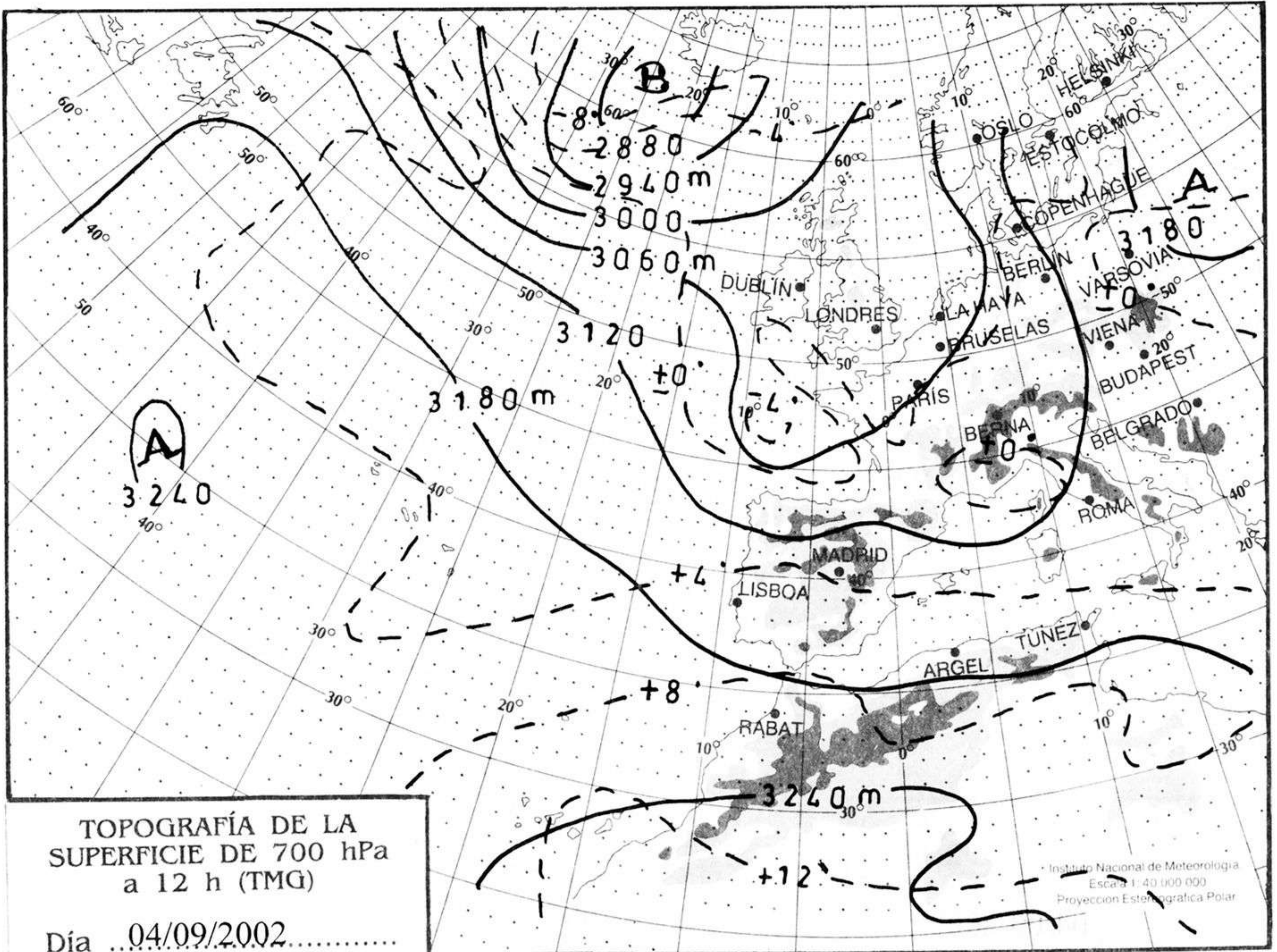
mm  
800  
790  
780  
770  
760  
750  
740  
730  
720  
710  
700

nudos  
110  
100  
90  
80  
70  
60  
50  
40  
30  
20  
10



hPa

1060  
1050  
1040  
1030  
1020  
1010  
1000  
990  
980  
970  
960  
950  
940



km/h

200  
190  
180  
170  
160  
150  
140  
130  
120  
110  
100  
90  
80  
70  
60  
50  
40  
30  
20  
10

