

Boletín Meteorológico



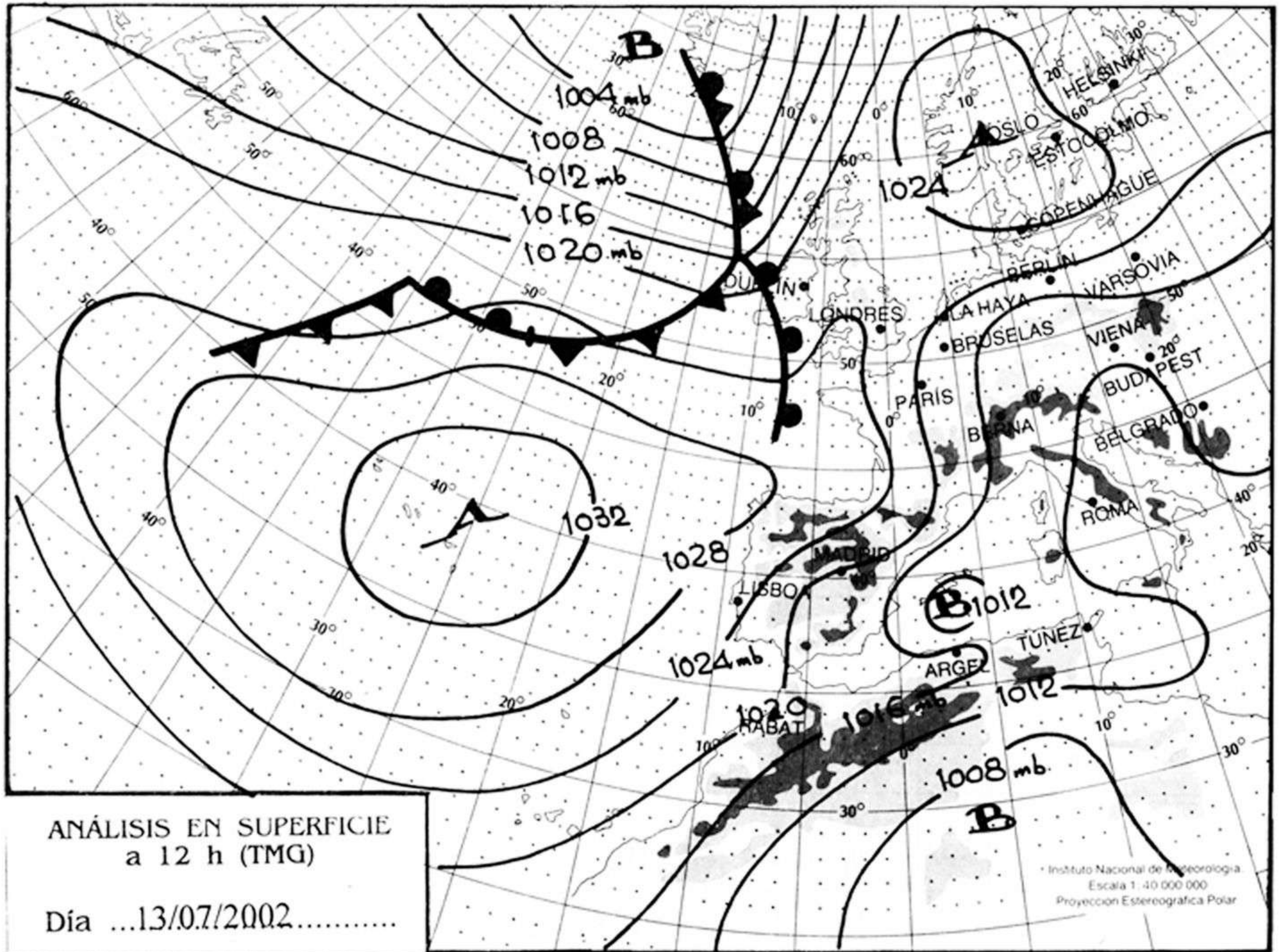
Ministerio de Medio Ambiente
Instituto Nacional de Meteorología

Número 195. Domingo 14 de julio de 2002

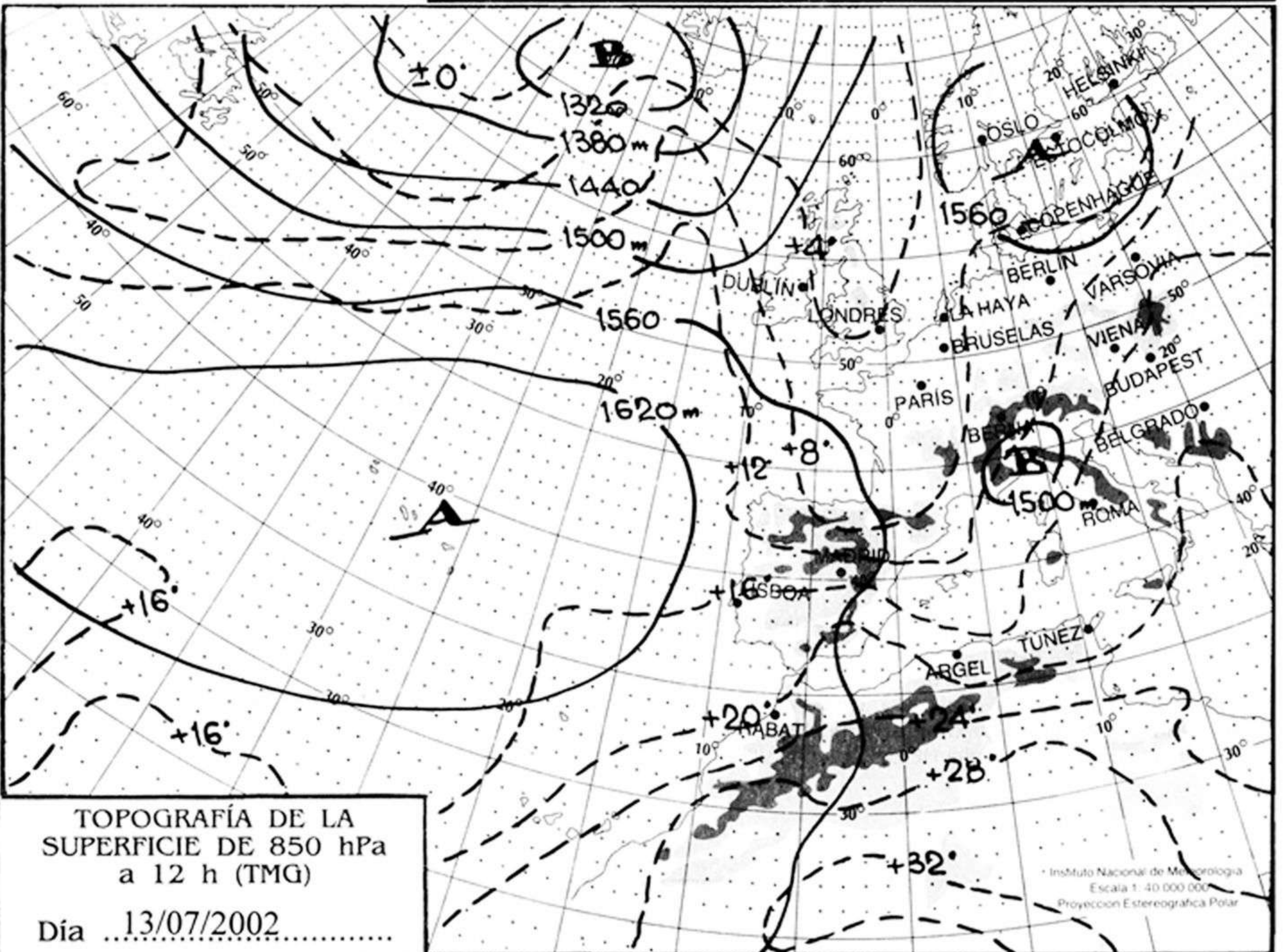
ESTACIONES	TEMPERATURA °C		PRECIPITACIÓN l/m2		HORAS DE SOL (3)	ESTACIONES	TEMPERATURA °C		PRECIPITACIÓN l/m2		HORAS DE SOL (3)
	MÁX (1)	MÍN (2)	DÍA (1)	NOCHE (2)			MÁX (1)	MÍN (2)	DÍA (1)	NOCHE (2)	
C.A. DE GALICIA						JAÉN	32,1	20,9			-
A CORUÑA	20,4	15,9	IP	1	2,3	MÁLAGA	32,8	22,9			12,3
SANTIAGO DE COMPOSTELA	19,9	15,1		0,2	3,9	SEVILLA	37,1	19,5			13,0
LUGO	19,0	13,5			-	CIUDAD A. DE CEUTA					
OURENSE	27,8	16,6			-	CEUTA	26,4	19,4			-
PONTEVEDRA	23,5	17,1			6,7	CIUDAD A. DE MELILLA					
C.A. PRINCIPADO DE ASTURIAS						MELILLA	31,1	20,9			13,1
OVIEDO	19,9	13,9	IP		2,3	C.A. DE EXTREMADURA					
C.A. DE CANTABRIA						BADAJOS	35,5	20,9			13,5
SANTANDER	18,4	15,1			5,9	MÉRIDA	35,4	18,9			-
C.A. DEL PAÍS VASCO						CÁCERES	32,1	19,4			13,5
BILBAO	19,6	10,1			-	C.A. DE CASTILLA Y LEÓN					
SAN SEBASTIÁN	17,5	14,4			3,9	ÁVILA	23,8	9,5			10,7
VITORIA	18,9	5,6			9,6	BURGOS	21,4	5,1			7,7
C.A. DE LA RIOJA						LEÓN	24,1	9,4			11,6
LOGROÑO	22,1	-			-	PALENCIA	23,9	8,0			-
C. FORAL DE NAVARRA						SALAMANCA	27,4	9,5			13,7
PAMPLONA	19,1	12,1		0,2	7,5	SEGOVIA	24,0	8,0			11,3
C.A. DE ARAGÓN						SORIA	20,8	7,5			11,7
HUESCA	25,1	12,5			-	VALLADOLID	26,9	10,4			13,2
TERUEL	23,8	9,5			10,6	ZAMORA	28,4	11,8			13,2
ZARAGOZA	24,1	14,1			12,1	C.A. DE CASTILLA-LA MANCHA					
C.A. DE CATALUÑA						ALBACETE	30,8	13,1			10,5
BARCELONA	24,4	15,0	0,1	12	2,0	CIUDAD REAL	32,8	16,8			12,8
GIRONA	21,9	12,1	8		0,4	CUENCA	27,2	11,1			13,5
LLEIDA	27,1	12,6			10,1	GUADALAJARA	-	-			-
TARRAGONA	29,1	15,2		0,1	-	TOLEDO	-	14,9			14,3
C.A. DE LES ILLES BALEARS						C. DE MADRID					
PALMA DE MALLORCA	27,6	15,9	34	0,5	1,2	MADRID	29,4	12,9			14,3
IBIZA	28,1	18,1	IP	2	3,5	C.A. DE CANARIAS					
MAHÓN	24,8	14,8	8	4	2,6	LAS PALMAS DE GRAN CANARIA	25,9	19,6			11,9
C.A. VALENCIANA						FUERTEVENTURA	24,5	19,4			11,7
ALICANTE	28,1	20,8	20		7,0	LANZAROTE	26,9	18,9			11,2
CASTELLÓN	28,9	18,8			11,4	SANTA CRUZ DE TENERIFE	29,8	20,6			-
VALENCIA	28,9	17,6			7,0	EL HIERRO	22,5	19,6			9,5
C.A. DE LA REGIÓN DE MURCIA						LA PALMA	25,6	20,1			6,8
MURCIA	33,1	20,6		0,3	11,4	NOTA:					
C.A. DE ANDALUCÍA						(1) Las máximas y precipitaciones del día son de 06 a 18 (hora TMG) de ayer.					
ALMERÍA	28,9	22,9			11,5	(2) Las mínimas y precipitaciones de la noche son de 18 de ayer a 06 (hora TMG) de hoy.					
CÁDIZ	24,4	20,6			-	(3) Las horas de sol son de ayer.					
CÓRDOBA	37,5	18,1			12,9	Las unidades utilizadas son: °C para la temperatura y litros por metro cuadrado para la precipitación					
GRANADA	34,1	18,8			12,5	Precipitación: Sin dato es cero. "ip", inapreciable. "-" Información no disponible					
HUELVA	37,0	21,9			13,0	Temperaturas y horas de sol: "-" Información no disponible					

INFORMACIÓN GENERAL A LAS 06 (hora TMG)

Durante las últimas 24 horas ha estado nuboso a muy nuboso, con precipitaciones débiles, muy nuboso en Cataluña, norte de Aragón, extremo norte y sur de la comunidad valenciana y Baleares, con numerosas tormentas que, localmente, han sido fuertes o muy fuertes y con granizo. Poco nuboso en el resto de las regiones. Ha habido brumas y nieblas matinales en Galicia y costas del Mediterráneo. Las temperaturas mínimas han descendido ligera a moderadamente en el cuadrante nordeste y Baleares y han permanecido sin cambios significativos en el resto. El viento ha sido moderado del NE en Canarias y fuerte del NW en Gerona y valle del Ebro.



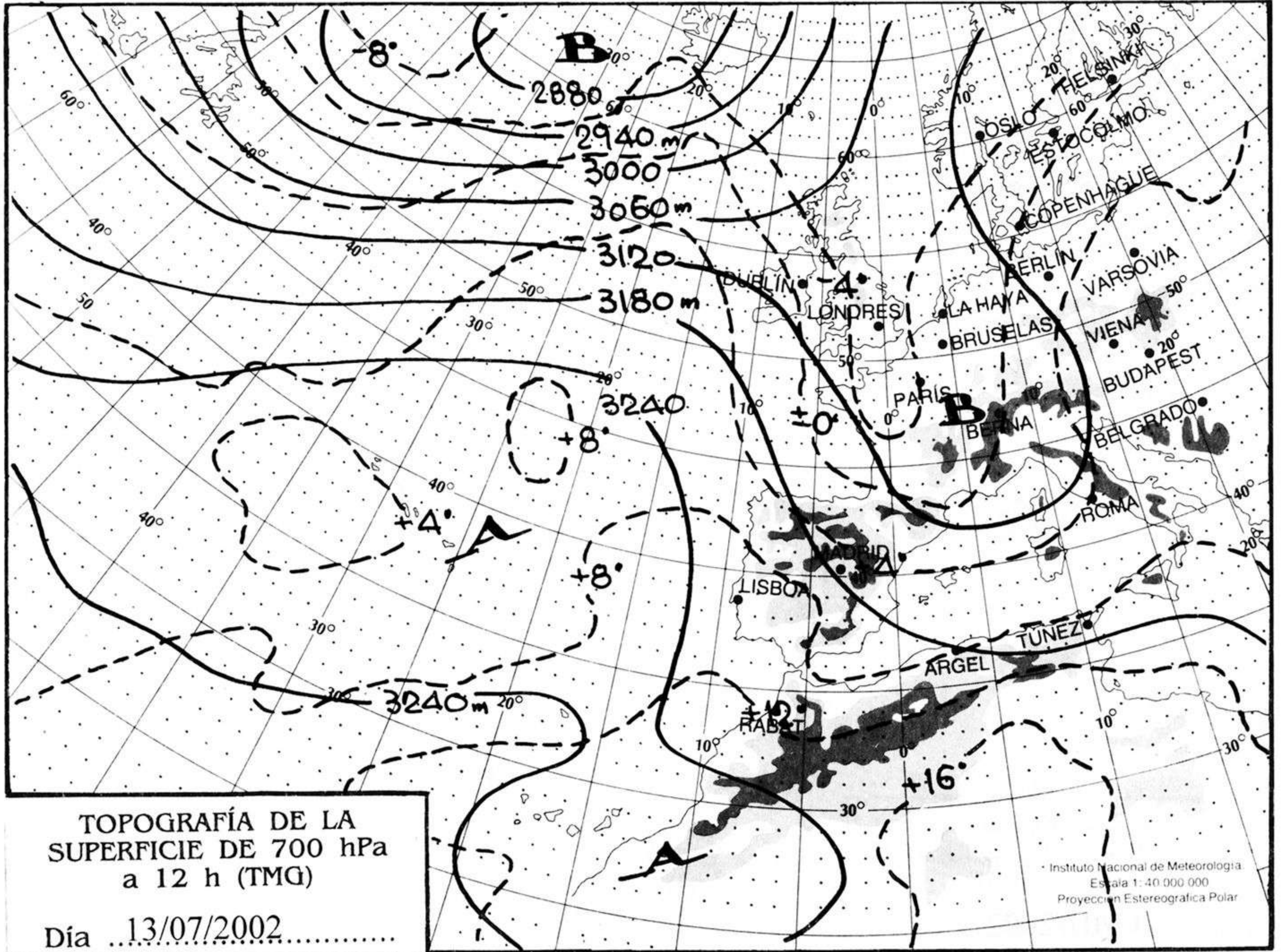
mm
800
790
780
770
760
750
740
730
720
710
700



nudos
110
100
90
80
70
60
50
40
30
20
10

hPa

1060
1050
1040
1030
1020
1010
1000
990
980
970
960
950
940



km./h.

200
190
180
170
160
150
140
130
120
110
100
90
80
70
60
50
40
30
20
10

