

Boletín Meteorológico



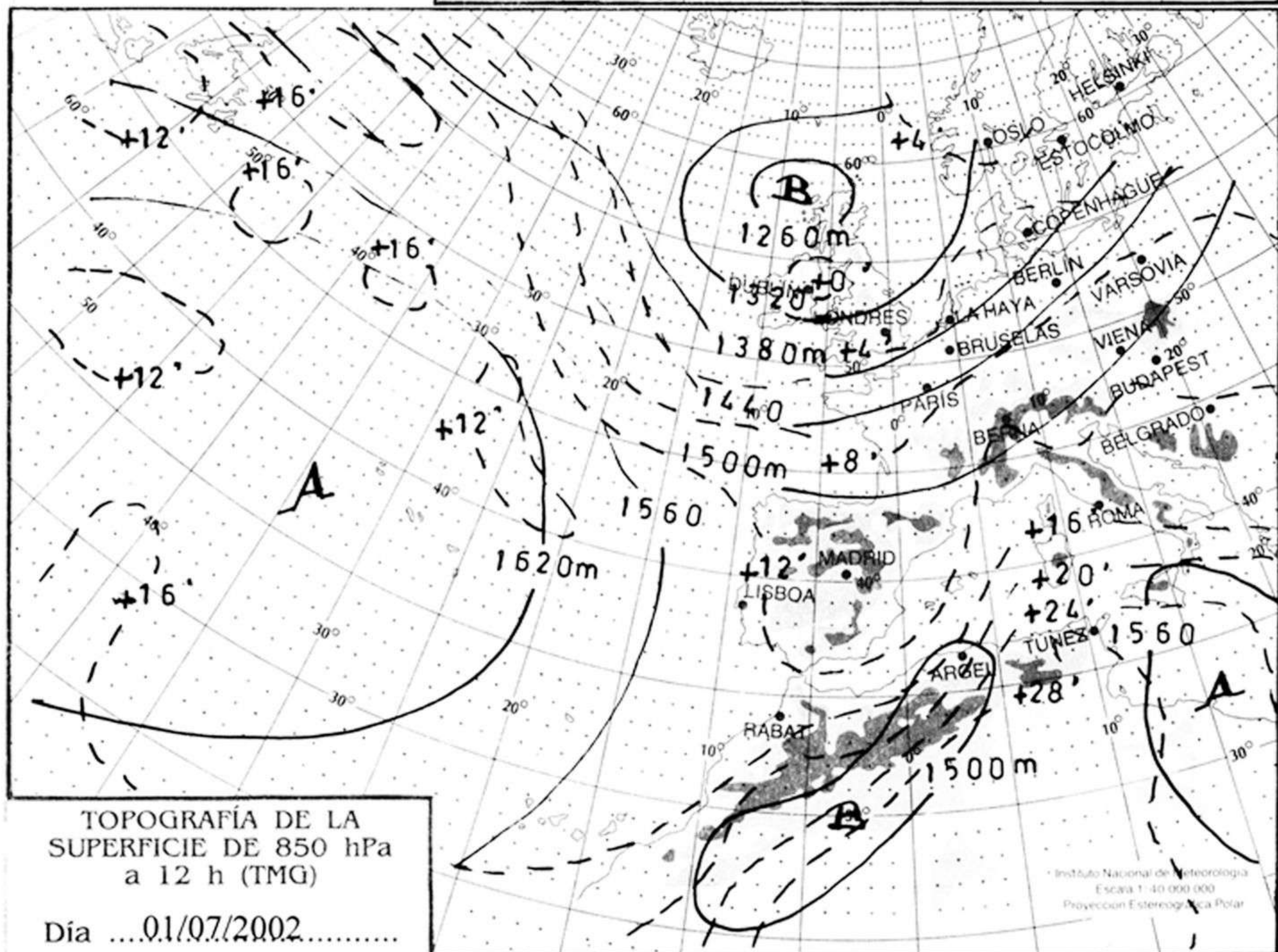
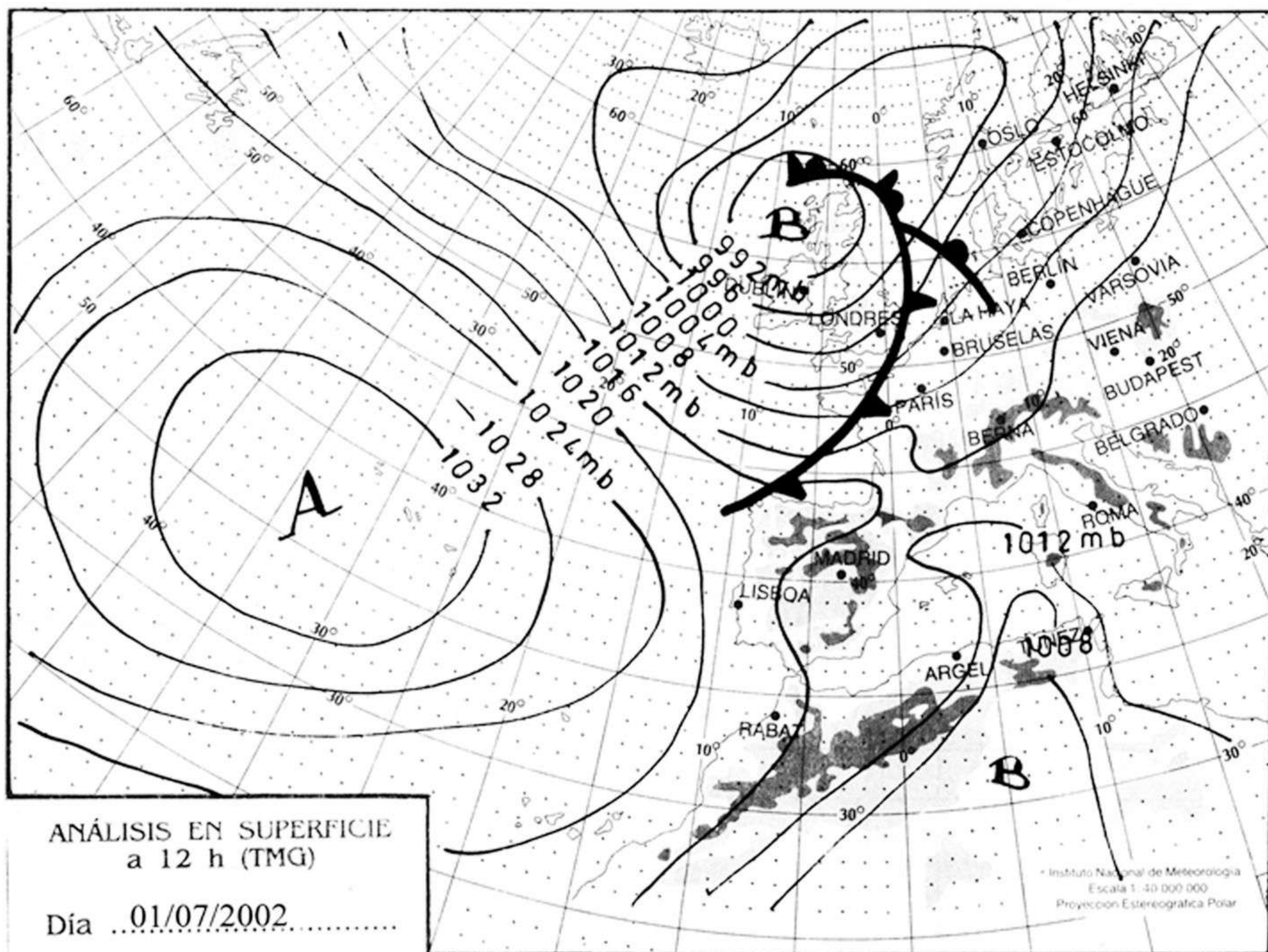
Ministerio de Medio Ambiente
Instituto Nacional de Meteorología

Número 183. Martes 2 de julio de 2002

ESTACIONES	TEMPERATURA °C		PRECIPITACIÓN l/m2		HORAS DE SOL (3)	ESTACIONES	TEMPERATURA °C		PRECIPITACIÓN l/m2		HORAS DE SOL (3)
	MÁX (1)	MÍN (2)	DÍA (1)	NOCHE (2)			MÁX (1)	MÍN (2)	DÍA (1)	NOCHE (2)	
C.A. DE GALICIA						JAÉN	25,5	17,4			8,4
A CORUÑA	18,1	14,1	3,0	0,9	0,8	MÁLAGA	30,1	19,1			10,2
SANTIAGO DE COMPOSTELA	20,8	9,9	IP		2,0	SEVILLA	28,5	17,8			5,3
LUGO	-	-	-	-	-	CIUDAD A. DE CEUTA					
OURENSE	28,5	11,8			7,1	CEUTA	-	19,4			12,9
PONTEVEDRA	21,4	11,1			2,8	CIUDAD A. DE MELILLA					
C.A. PRINCIPADO DE ASTURIAS						MELILLA	24,4	17,1			9,7
OVIEDO	23,0	11,9		2,0	6,5	C.A. DE EXTREMADURA					
C.A. DE CANTABRIA						BADAJOS	32,4	16,1			13,2
SANTANDER	19,5	15,2	IP	0,9	9,4	MÉRIDA	33,0	-		-	-
C.A. DEL PAÍS VASCO						CÁCERES	29,9	17,1			13,3
BILBAO	23,9	14,8		0,2	-	C.A. DE CASTILLA Y LEÓN					
SAN SEBASTIÁN	20,5	13,8		6,0	8,4	ÁVILA	24,5	13,9			8,4
VITORIA	25,1	12,9		0,2	11,5	BURGOS	-	9,8			11,9
C.A. DE LA RIOJA						LEÓN	25,8	-		-	-
LOGROÑO	29,5	15,9			11,9	PALENCIA	25,9	-		-	-
C. FORAL DE NAVARRA						SALAMANCA	-	14,1	-		13,5
PAMPLONA	27,9	14,1			12,2	SEGOVIA	24,9	13,1			8,7
C.A. DE ARAGÓN						SORIA	24,8	9,9			10,8
HUESCA	26,0	16,4			-	VALLADOLID	27,8	15,5			12,4
TERUEL	21,2	11,4	0,4		2,6	ZAMORA	28,1	15,1			13,2
ZARAGOZA	27,5	17,6			-	C.A. DE CASTILLA-LA MANCHA					
C.A. DE CATALUÑA						ALBACETE	26,0	17,8	-		7,1
BARCELONA	22,4	16,9			3,6	CIUDAD REAL	26,8	17,4			5,3
GIRONA	24,1	16,1	IP		3,0	CUENCA	22,8	12,8			5,0
LLEIDA	23,9	14,4	1,0		4,7	GUADALAJARA	26,6	11,8			6,0
TARRAGONA	25,0	19,2			-	TOLEDO	-	17,6	-		8,0
C.A. DE LES ILLES BALEARS						C. DE MADRID					
PALMA DE MALLORCA	30,1	16,9			4,8	MADRID	25,8	12,9			6,0
IBIZA	-	20,4			5,0	C.A. DE CANARIAS					
MAHÓN	26,1	18,9			5,5	LAS PALMAS DE GRAN CANARIA	24,6	19,4	IP	0,4	4,2
C.A. VALENCIANA						FUERTEVENTURA	24,6	19,2			4,5
ALICANTE	25,9	19,9	1,0		6,7	LANZAROTE	24,9	18,9		0,1	4,5
CASTELLÓN	24,9	19,1	1,0		5,4	SANTA CRUZ DE TENERIFE	24,8	20,1	0,5		-
VALENCIA	24,1	18,6	1,0		2,5	EL HIERRO	21,5	18,9			6,6
C.A. DE LA REGIÓN DE MURCIA						LA PALMA	23,5	19,1	0,3		2,2
MURCIA	28,4	19,1	IP		8,0	NOTA:					
C.A. DE ANDALUCÍA						(1) Las máximas y precipitaciones del día son de 06 a 18 (hora TMG) de ayer					
ALMERÍA	25,5	19,5			12,0	(2) Las mínimas y precipitaciones de la noche son de 18 de ayer a 06 (hora TMG) de hoy.					
CÁDIZ	22,4	18,9			-	(3) Las horas de sol son de ayer.					
CÓRDOBA	29,6	16,1			7,3	Las unidades utilizadas son: °C para la temperatura y litros por metro cuadrado para la precipitación					
GRANADA	28,8	14,9			12,8	Precipitación: Sin dato es cero. "ip": inapreciable. "-": Información no disponible					
HUELVA	25,4	14,9			10,3	Temperaturas y horas de sol: "-": Información no disponible					

INFORMACIÓN GENERAL A LAS 06 (hora TMG)

Durante las últimas 24 horas ha estado nuboso o muy nuboso en la vertiente cantábrica con precipitaciones débiles. En el cuadrante suroriental ha habido nubosidad de evolución con tormentas, que han sido fuertes en el sur de Albacete, acumulándose 30 litros en una hora en Hellín. Se han observado bancos de niebla en Galicia y brumas en los litorales y puntos de ambas mesetas. Las mínimas han ascendido moderadamente en el cuadrante noroccidental y ligeramente en el resto. Han soplado vientos moderados del N en Canarias y flojos variables en el resto.

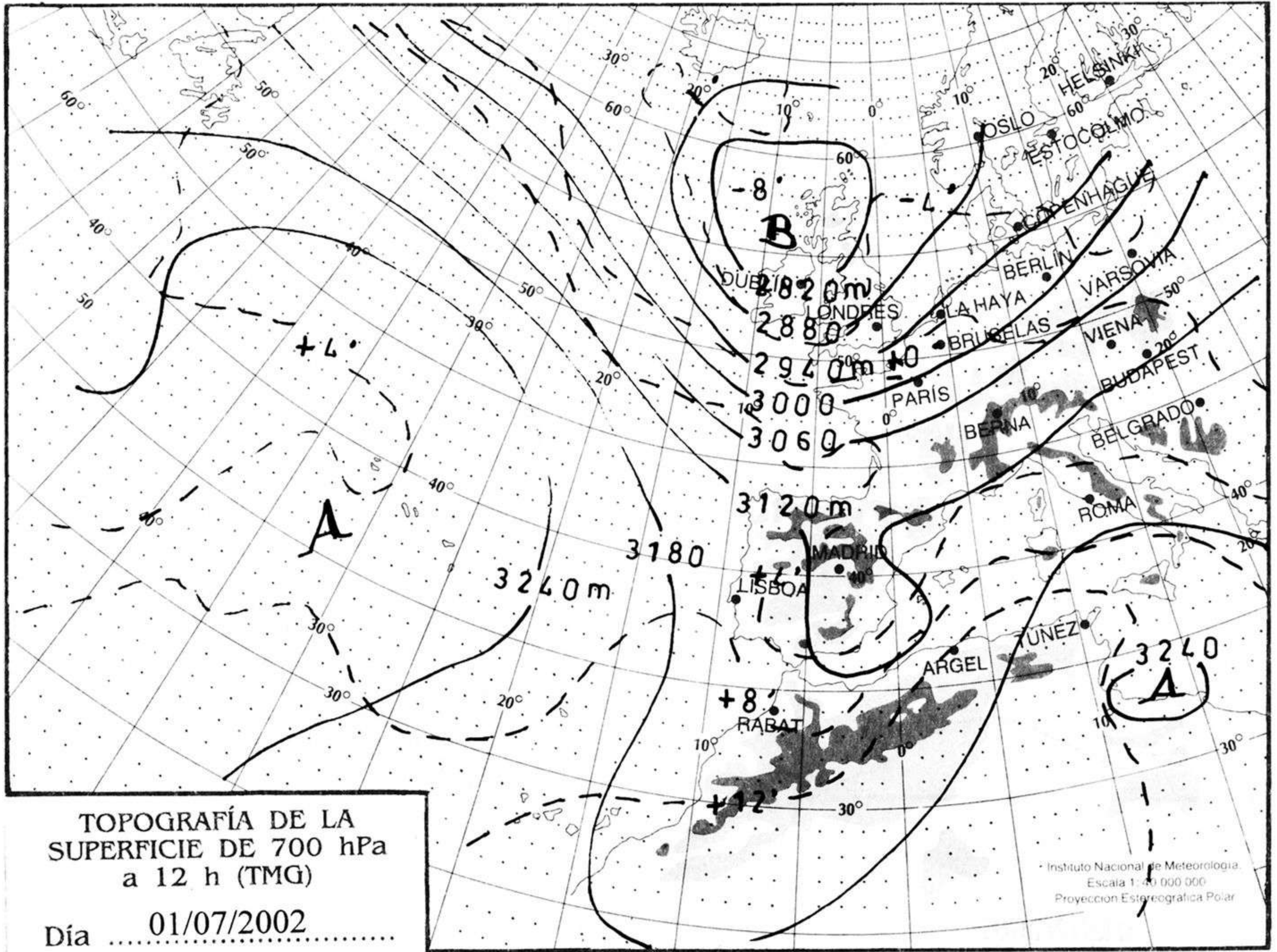


mm
800
790
780
770
760
750
740
730
720
710
700

nudos
110
100
90
80
70
60
50
40
30
20
10

hPa

1060
1050
1040
1030
1020
1010
1000
990
980
970
960
950
940



km/h

200
190
180
170
160
150
140
130
120
110
100
90
80
70
60
50
40
30
20
10

