

BOLETÍN Meteorológico



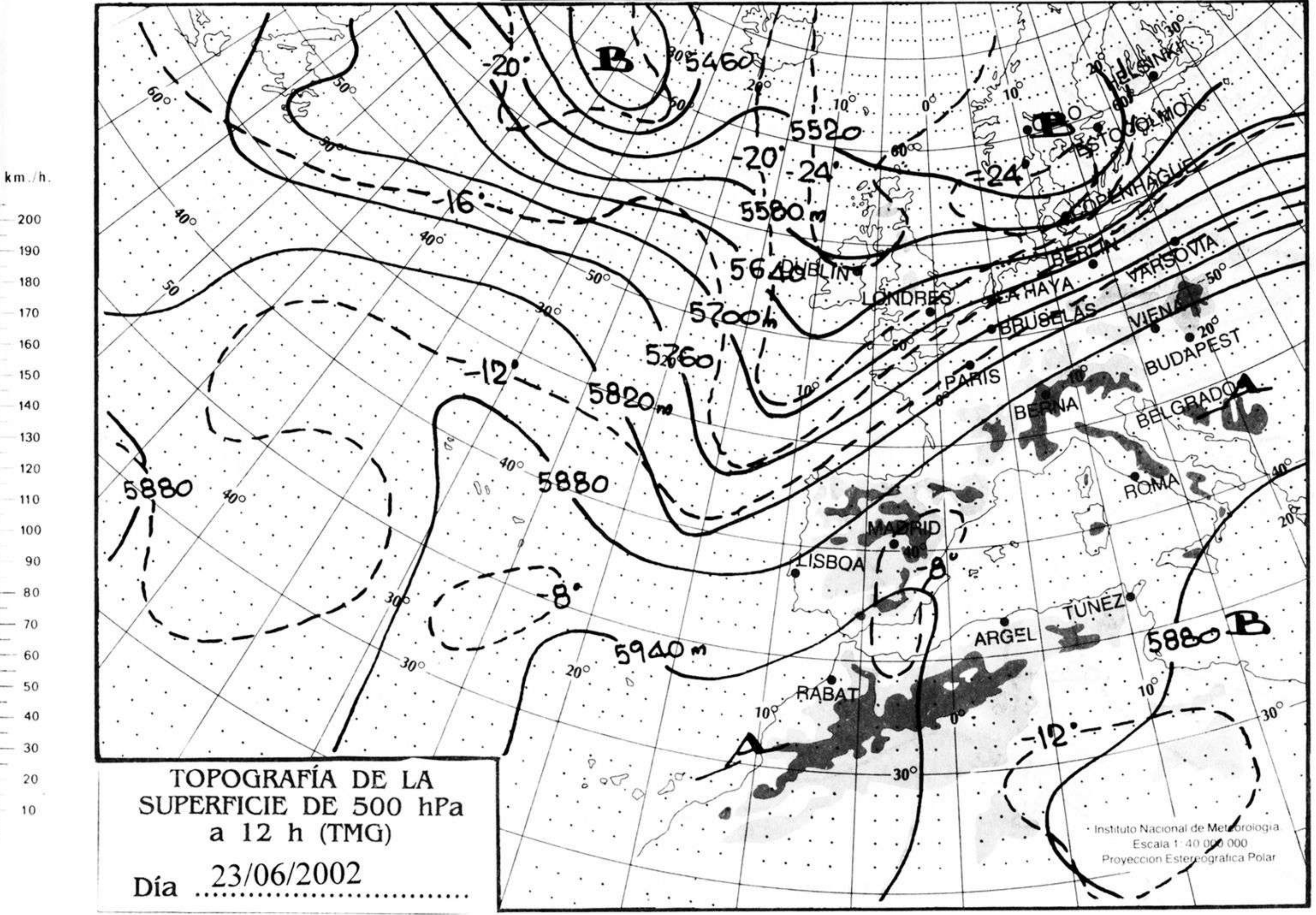
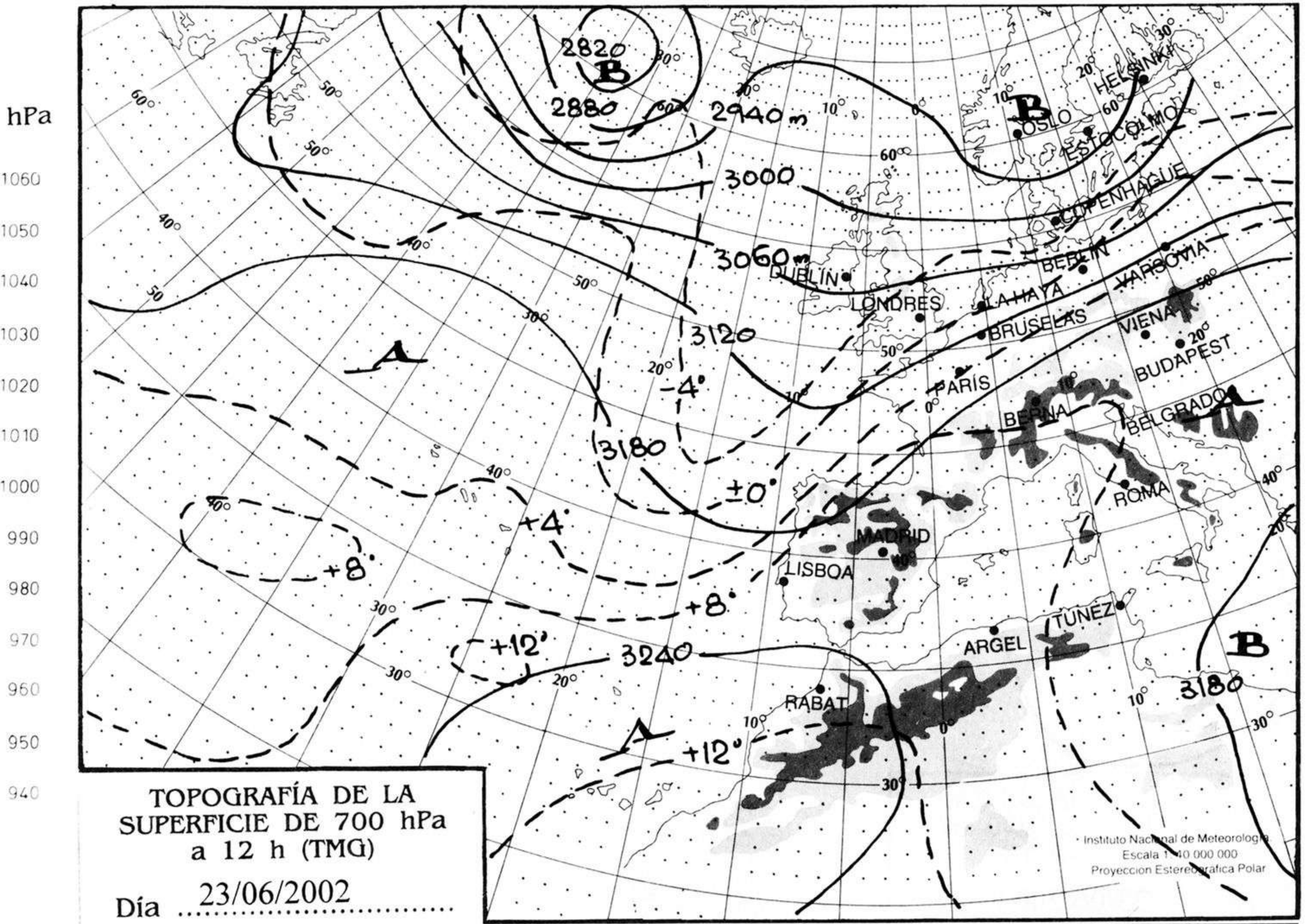
Ministerio de Medio Ambiente
Instituto Nacional de Meteorología

Número 175. Lunes 24 de junio de 2002

ESTACIONES	TEMPERATURA °C		PRECIPITACIÓN l/m2		HORAS DE SOL (3)	ESTACIONES	TEMPERATURA °C		PRECIPITACIÓN l/m2		HORAS DE SOL (3)
	MÁX (1)	MÍN (2)	DÍA (1)	NOCHE (2)			MÁX (1)	MÍN (2)	DÍA (1)	NOCHE (2)	
C.A. DE GALICIA						JAÉN	33,2	17,8			-
A CORUÑA	18,1	14,5			0,5	MÁLAGA	28,5	20,9			12,3
SANTIAGO DE COMPOSTELA	17,4	10,8			0,0	SEVILLA	34,9	18,9			13,1
LUGO	15,9	10,0		0,3	-	CIUDAD A. DE CEUTA					
OURENSE	23,2	15,1			0,1	CEUTA	-	20,5			12,0
PONTEVEDRA	20,6	13,6			1,3	CIUDAD A. DE MELILLA					
C.A. PRINCIPADO DE ASTURIAS						MELILLA	30,1	25,1			12,8
OVIEDO	17,8	11,4	0,5	10	0,0	C.A. DE EXTREMADURA					
C.A. DE CANTABRIA						BADAJOS	33,4	14,5			13,8
SANTANDER	17,9	15,6	0,1		0,0	MÉRIDA	32,6	14,4			-
C.A. DEL PAÍS VASCO						CÁCERES	33,5	15,4			13,6
BILBAO	17,1	14,9	0,4	0,2	-	C.A. DE CASTILLA Y LEÓN					
SAN SEBASTIÁN	16,2	13,8	6	2	0,0	ÁVILA	31,9	11,5			13,8
VITORIA	18,9	12,0		0,2	0,0	BURGOS	26,5	11,1		ip	10,3
C.A. DE LA RIOJA						LEÓN	28,5	12,5			13,6
LOGROÑO	26,8	16,4			9,3	PALENCIA	30,9	-			-
C. FORAL DE NAVARRA						SALAMANCA	32,6	13,5			14,0
PAMPLONA	26,5	13,8			12,1	SEGOVIA	33,8	11,5			13,2
C.A. DE ARAGON						SORIA	33,9	11,5			13,8
HUESCA	36,0	16,1			-	VALLADOLID	34,1	13,4			13,8
TERUEL	35,5	13,5			12,8	ZAMORA	32,4	13,4			13,7
ZARAGOZA	34,9	17,5			11,4	C.A. DE CASTILLA-LA MANCHA					
C.A. DE CATALUNA						ALBACETE	37,1	17,5			13,1
BARCELONA	27,4	19,0			11,3	CIUDAD REAL	37,1	19,8			12,6
GIRONA	33,1	18,1			12,8	CUENCA	35,4	18,9			13,5
LLEIDA	37,6	17,5			-	GUADALAJARA	-	16,1			-
TARRAGONA	30,6	20,8			-	TOLEDO	38,9	19,8			14,2
C.A. DE LES ILLES BALEARS						C. DE MADRID					
PALMA DE MALLORCA	35,1	16,5			12,8	MADRID	35,9	17,5			14,4
IBIZA	30,1	20,9			12,6	C.A. DE CANARIAS					
MAHÓN	32,1	21,9			13,2	LAS PALMAS DE GRAN CANARIA	33,8	20,9			12,0
C.A. VALENCIANA						FUERTEVENTURA	28,2	20,1			11,6
ALICANTE	28,5	22,8			13,4	LANZAROTE	31,6	19,4			11,1
CASTELLON	32,4	21,4			13,0	SANTA CRUZ DE TENERIFE	34,9	22,8			11,5
VALENCIA	32,1	21,1			13,5	EL HIERRO	-	20,1			10,0
C.A. DE LA REGIÓN DE MURCIA						LA PALMA	24,8	20,2			11,0
MURCIA	35,5	20,8			13,0	NOTA:					
C.A. DE ANDALUCÍA						(1) Las máximas y precipitaciones del día son de 06 a 18 (hora TMG) de ayer.					
ALMERÍA	26,4	21,1			9,3	(2) Las mínimas y precipitaciones de la noche son de 18 de ayer a 06 (hora TMG) de hoy					
CADIZ	23,6	18,9			-	(3) Las horas de sol son de ayer.					
CÓRDOBA	35,8	17,1			13,4	Las unidades utilizadas son: °C para la temperatura y litros por metro cuadrado para la precipitación.					
GRANADA	36,8	14,5			13,5	Precipitación: Sin dato es cero "ip" inapreciable "-" Información no disponible					
HUELVA	30,9	15,8			13,7	Temperaturas y horas de sol: "-" Información no disponible					

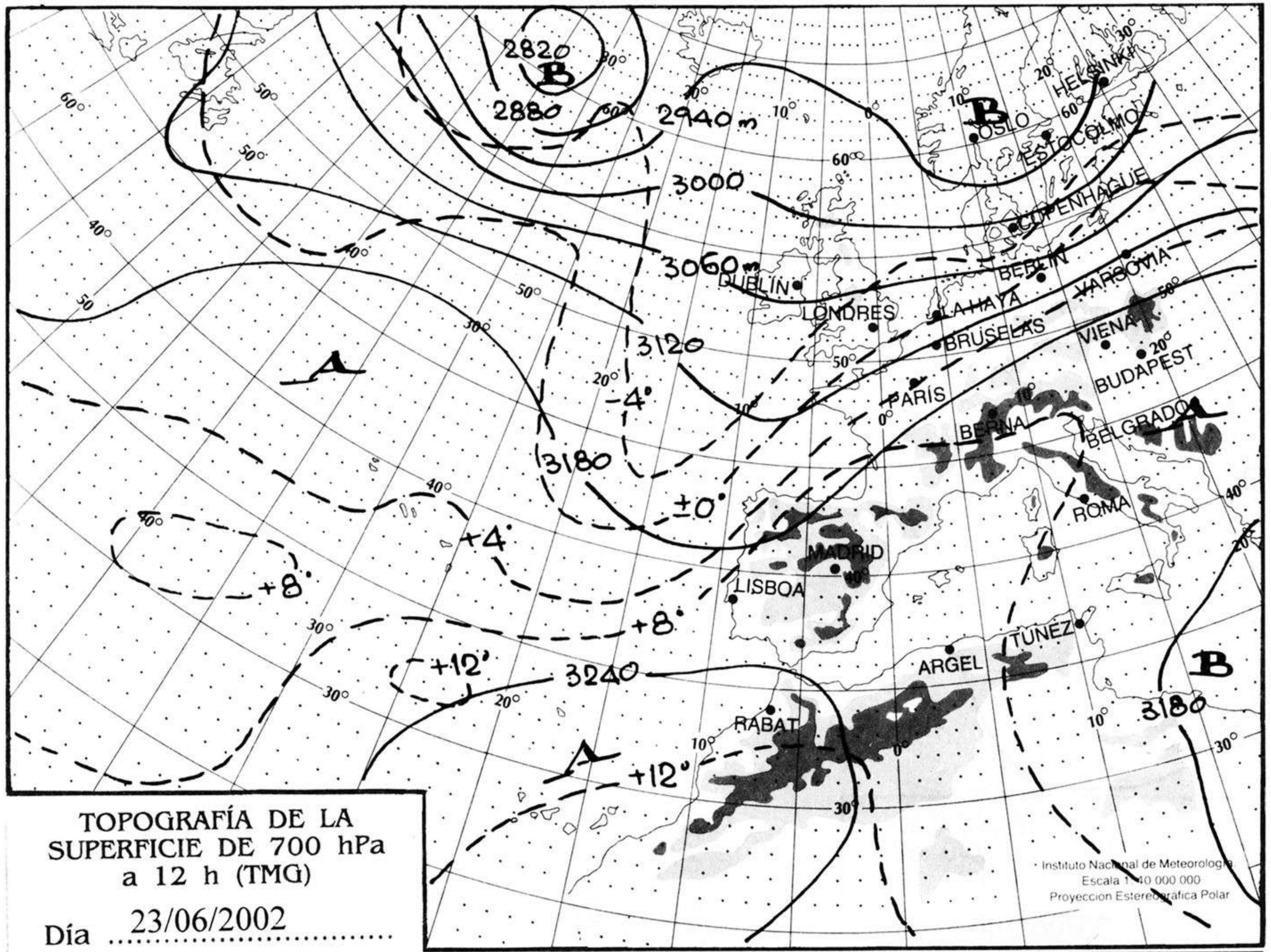
INFORMACIÓN GENERAL A LAS 06 (hora TMG)

En las últimas 24 horas ha estado nuboso o muy nuboso con precipitaciones débiles en Galicia, Asturias, Cantabria, País Vasco y Pirineos. Se han registrado nieblas y brumas matinales en todo el litoral peninsular. Las temperaturas mínimas han sufrido un descenso ligero a moderado en el centro peninsular. Los vientos fueron flojos variables, salvo fuertes del noroeste en el Valle del Ebro, del nordeste en Finisterre y en el archipiélago canario, donde sopló aliso fuerte o moderado.



hPa

1060
1050
1040
1030
1020
1010
1000
990
980
970
960
950
940



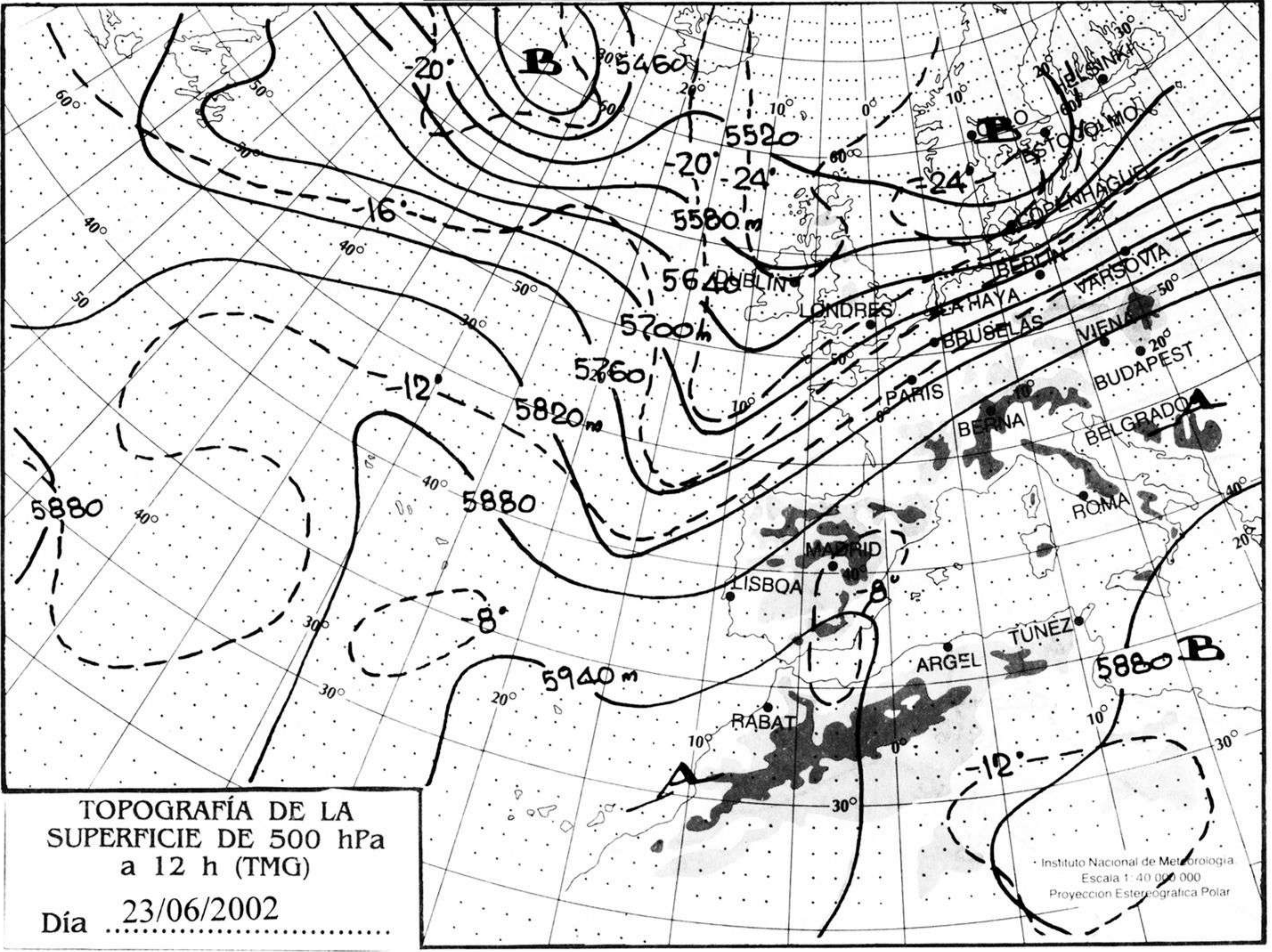
TOPOGRAFÍA DE LA SUPERFICIE DE 700 hPa a 12 h (TMG)

Día 23/06/2002

Instituto Nacional de Meteorología
Escala 1:40 000 000
Proyeccion Estereografica Polar

km./h.

200
190
180
170
160
150
140
130
120
110
100
90
80
70
60
50
40
30
20
10



TOPOGRAFÍA DE LA SUPERFICIE DE 500 hPa a 12 h (TMG)

Día 23/06/2002

Instituto Nacional de Meteorología
Escala 1:40 000 000
Proyeccion Estereografica Polar

