

# BOLETÍN Meteorológico



Ministerio de Medio Ambiente  
Instituto Nacional de Meteorología

Número 154. Lunes 3 de junio de 2002

ESTACIONES	TEMPERATURA °C		PRECIPITACIÓN l/m2		HORAS DE SOL (3)	ESTACIONES	TEMPERATURA °C		PRECIPITACIÓN l/m2		HORAS DE SOL (3)
	MÁX (1)	MÍN (2)	DÍA (1)	NOCHE (2)			MÁX (1)	MÍN (2)	DÍA (1)	NOCHE (2)	
<b>C.A. DE GALICIA</b>						JAÉN	-	14,5	-	-	-
A CORUÑA	16,8	13,8		IP	0,0	MÁLAGA	27,1	19,9			11,6
SANTIAGO DE COMPOSTELA	23,1	12,6			5,5	SEVILLA	26,6	17,9			6,5
LUGO	22,4	11,9		0,1	-	<b>CIUDAD A. DE CEUTA</b>					
OURENSE	30,6	15,9			7,3	CEUTA	-	17,1	-	-	-
PONTEVEDRA	21,1	13,9		0,9	1,7	<b>CIUDAD A. DE MELILLA</b>					
<b>C.A. PRINCIPADO DE ASTURIAS</b>						MELILLA	24,4	17,9			11,3
OVIEDO	15,4	12,4	2	0,7	0,0	<b>C.A. DE EXTREMADURA</b>					
<b>C.A. DE CANTABRIA</b>						BADAJOS	30,1	13,8			12,5
SANTANDER	16,4	14,4	0,4	5	0,0	MÉRIDA	-	13,4	-	-	-
<b>C.A. DEL PAÍS VASCO</b>						CÁCERES	31,1	12,5			10,9
BILBAO	20,1	14,4			-	<b>C.A. DE CASTILLA Y LEÓN</b>					
SAN SEBASTIAN	16,8	-	4	-	-	ÁVILA	28,1	12,9			12,5
VITORIA	29,1	12,4	3		8,6	BURGOS	29,4	11,4	0,9		9,5
<b>C.A. DE LA RIOJA</b>						LEÓN	28,1	13,4		0,1	9,7
LOGROÑO	31,8	16,1	3	5	8,9	PALENCIA	29,5	12,8			-
<b>C. FORAL DE NAVARRA</b>						SALAMANCA	29,5	13,4			12,7
PAMPLONA	33,5	14,4		2	9,8	SEGOVIA	29,9	14,6			13,1
<b>C.A. DE ARAGÓN</b>						SORIA	28,9	12,9			11,8
HUESCA	33,1	18,5			-	VALLADOLID	32,5	15,1			12,5
TERUEL	31,9	10,8			12,9	ZAMORA	31,1	15,1			12,7
ZARAGOZA	34,1	17,1		0,2	12,3	<b>C.A. DE CASTILLA-LA MANCHA</b>					
<b>C.A. DE CATALUÑA</b>						ALBACETE	32,4	16,1			12,2
BARCELONA	23,9	15,6			12,6	CIUDAD REAL	34,1	18,9			12,2
GIRONA	27,5	14,9			10,8	CUENCA	31,2	15,6			12,6
LLEIDA	34,1	17,6			-	GUADALAJARA	-	16,1	-	-	13,0
TARRAGONA	24,4	17,8			-	TOLEDO	35,1	19,8	-	-	13,2
<b>C.A. DE LES ILLES BALEARS</b>						<b>C. DE MADRID</b>					
PALMA DE MALLORCA	33,0	14,1			12,7	MADRID	32,5	17,6			13,7
IBIZA	27,9	17,2			12,1	<b>C.A. DE CANARIAS</b>					
MAHÓN	27,8	-			-	LAS PALMAS DE GRAN CANARIA	24,0	19,4			8,1
<b>C.A. VALENCIANA</b>						FUERTEVENTURA	23,9	19,0			9,7
ALICANTE	29,1	19,9			13,4	LANZAROTE	23,8	18,4			6,5
CASTELLÓN	29,8	18,1			12,9	SANTA CRUZ DE TENERIFE	24,5	19,2			12,4
VALENCIA	-	17,1			12,1	EL HIERRO	21,5	19,2			6,8
<b>C.A. DE LA REGIÓN DE MURCIA</b>						LA PALMA	23,9	18,9			4,9
MURCIA	31,4	16,8			12,0	<b>NOTA:</b>					
<b>C.A. DE ANDALUCÍA</b>						(1) Las máximas y precipitaciones del día son de 06 a 18 (hora TMG) de ayer.					
ALMERÍA	25,9	18,5			11,3	(2) Las mínimas y precipitaciones de la noche son de 18 de ayer a 06 (hora TMG) de hoy.					
CADIZ	-	17,6			-	(3) Las horas de sol son de ayer.					
CÓRDOBA	34,5	1,9			12,3	Las unidades utilizadas son: °C para la temperatura y litros por metro cuadrado para la precipitación					
GRANADA	33,1	16,5			12,9	Precipitación: Sin dato es cero "ip": inapreciable. "-": Información no disponible					
HUELVA	22,8	13,9			4,3	Temperaturas y horas de sol: "-": información no disponible					

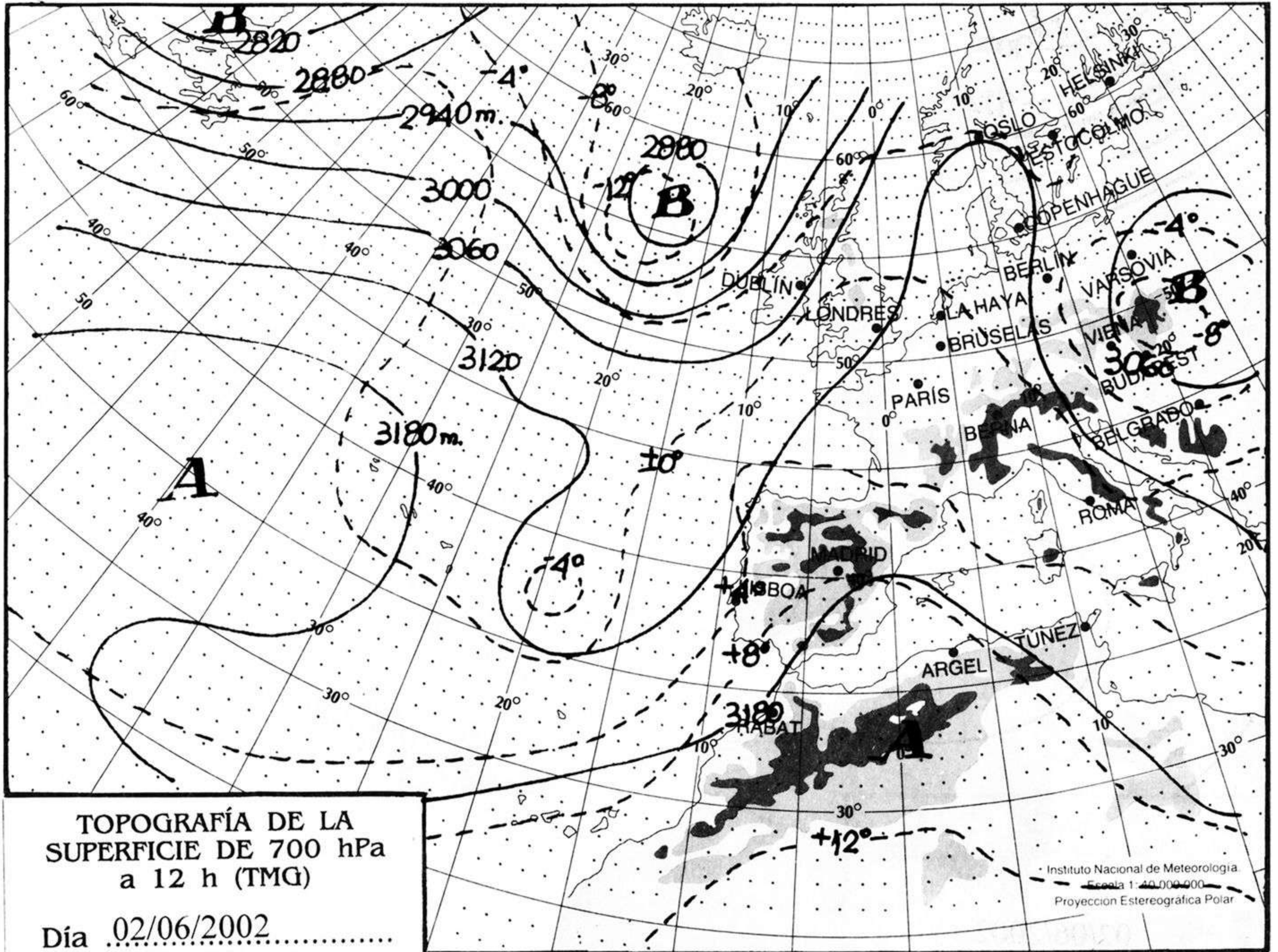
## INFORMACIÓN GENERAL A LAS 06 (hora TMG)

Durante las últimas 24 horas ha estado muy nuboso con nubes bajas en el litoral Cantábrico y de Galicia. Durante la tarde se desarrolló nubosidad de evolución en áreas de montaña de la mitad norte peninsular, con tormentas moderadas en el oeste de la cordillera cantábrica, montes de León, en el este de la cordillera cantábrica, norte del Sistema Ibérico, Navarra, Zaragoza y Lérida. Ha habido brumas y algún banco de niebla en casi todas las zonas costeras peninsulares. Las temperaturas mínimas han descendido ligeramente en el suroeste y han permanecido sin cambios o en ligero ascenso en el resto. Viento ocasionalmente fuerte del N en las islas orientales de Canarias, flojo a moderado del W en el Estrecho y flojo de dirección variable en el resto.

Teléfonos del servicio de información meteorológica TELETIEMPO: Teletiempo nacional: 906 365 365. Teletiempo provincial: 906 365 3?? (completar con las dos primeras cifras del Código Postal para obtener la información meteorológica de la provincia deseada). Teletiempo marítimo: 906 365 37X donde X puede ser 0 (Baleares), 1 (Mediterráneo), 2 (Cantábrico y Galicia), 3 (Canarias y Andalucía Occidental) y 4 (Atlántico). Teletiempo de montaña: 906 365 38Y donde Y puede ser 0 (Pirineos), 1 (Picos de Europa), 2 (Sierra de Madrid), 3 (Sistema Ibérico) y 4 (Sierra Nevada). Teletiempo internacional: 906 365 388.  
TARIFAS: normal (0,33 €/min + 0,10 € conexión, IVA incluido); reducida (0,26 €/min + 0,10 € conexión, IVA incluido). La tarifa normal es de lunes a viernes (no festivos en el ámbito nacional), en horario de 8:00 a 20:00 horas; el resto es tarifa reducida.

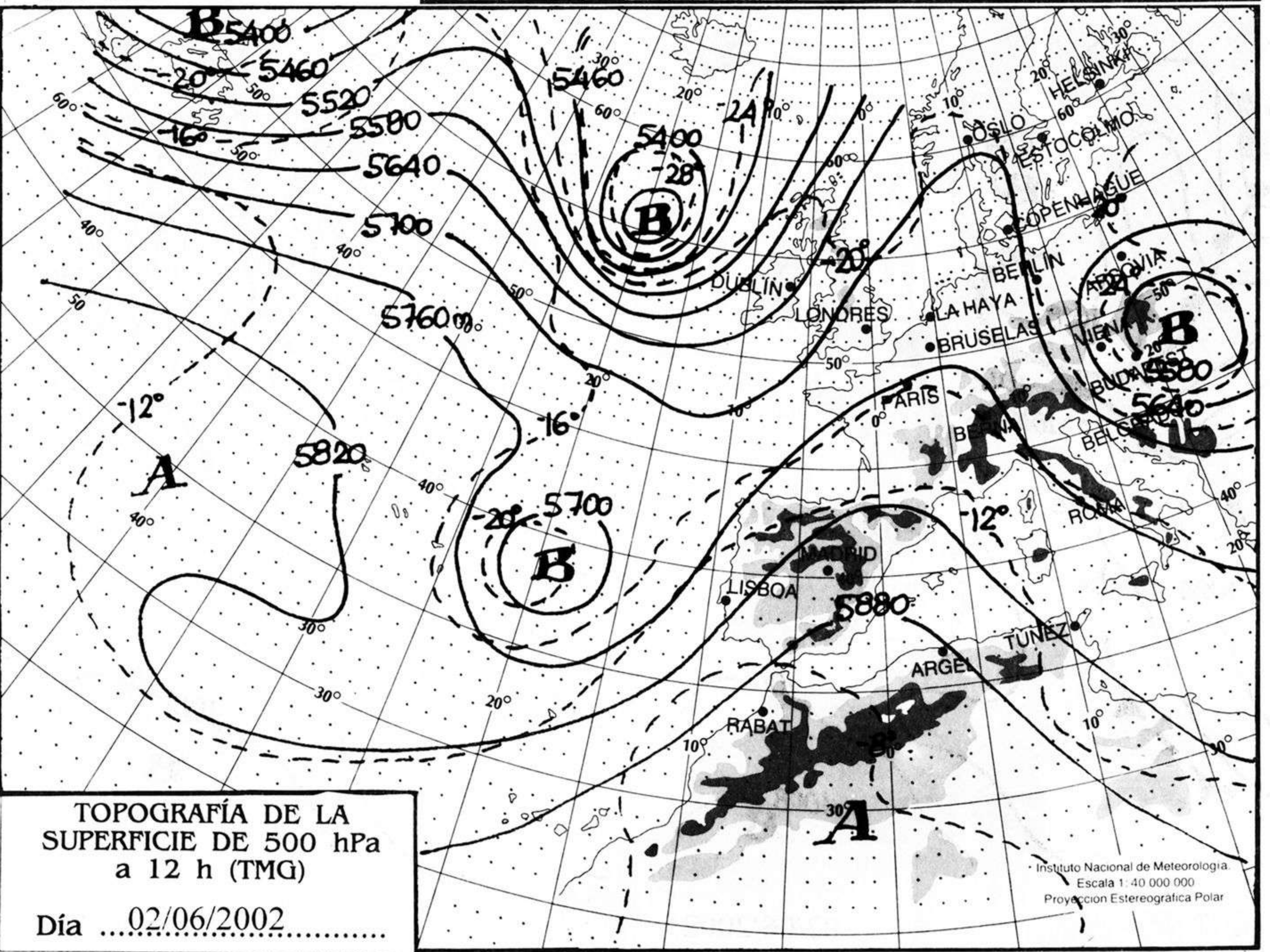
hPa

1060  
1050  
1040  
1030  
1020  
1010  
1000  
990  
980  
970  
960  
950  
940



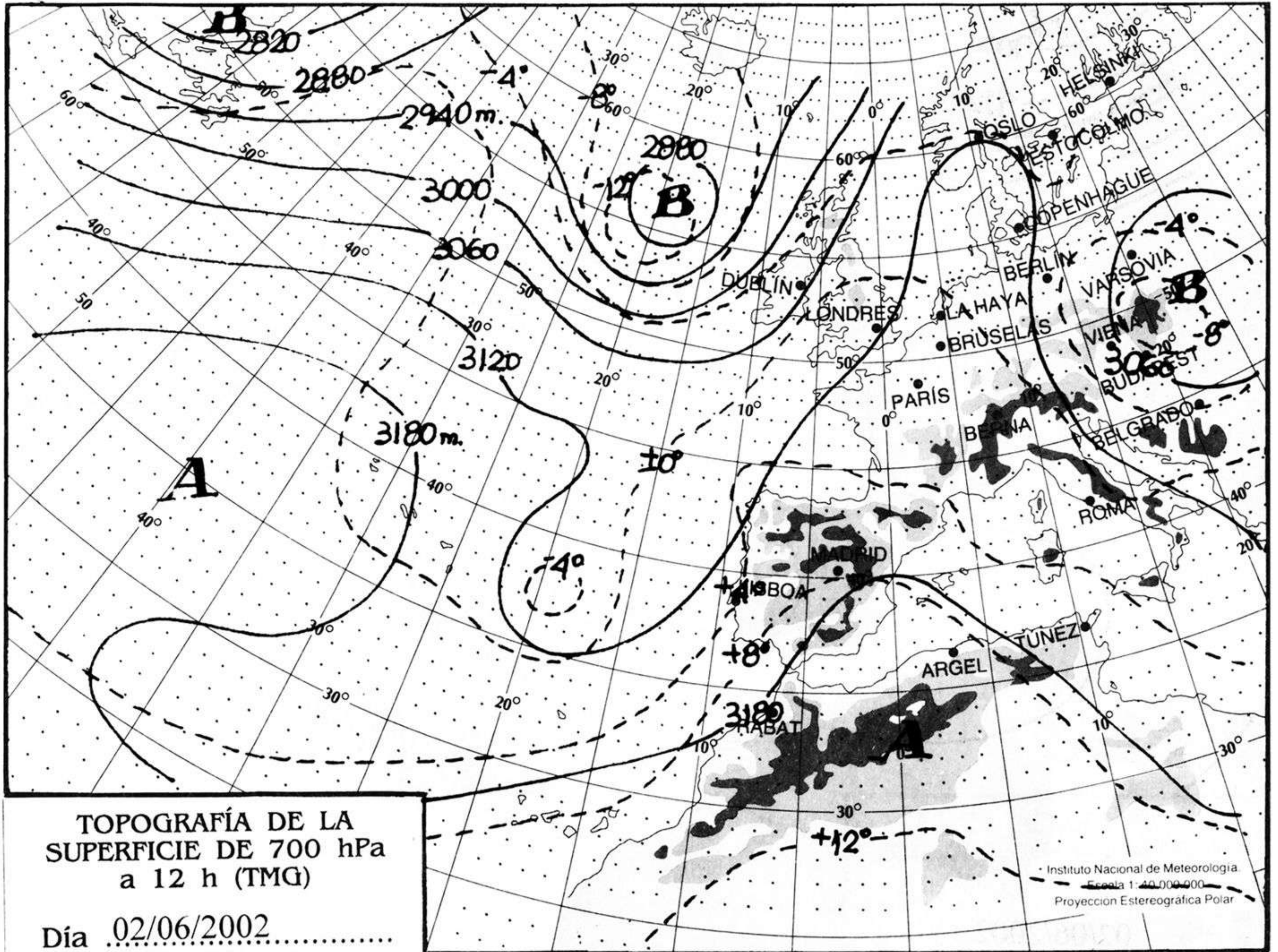
km./h.

200  
190  
180  
170  
160  
150  
140  
130  
120  
110  
100  
90  
80  
70  
60  
50  
40  
30  
20  
10



hPa

1060  
1050  
1040  
1030  
1020  
1010  
1000  
990  
980  
970  
960  
950  
940



km./h.

200  
190  
180  
170  
160  
150  
140  
130  
120  
110  
100  
90  
80  
70  
60  
50  
40  
30  
20  
10

