

Boletín Meteorológico



Ministerio de Medio Ambiente
Instituto Nacional de Meteorología

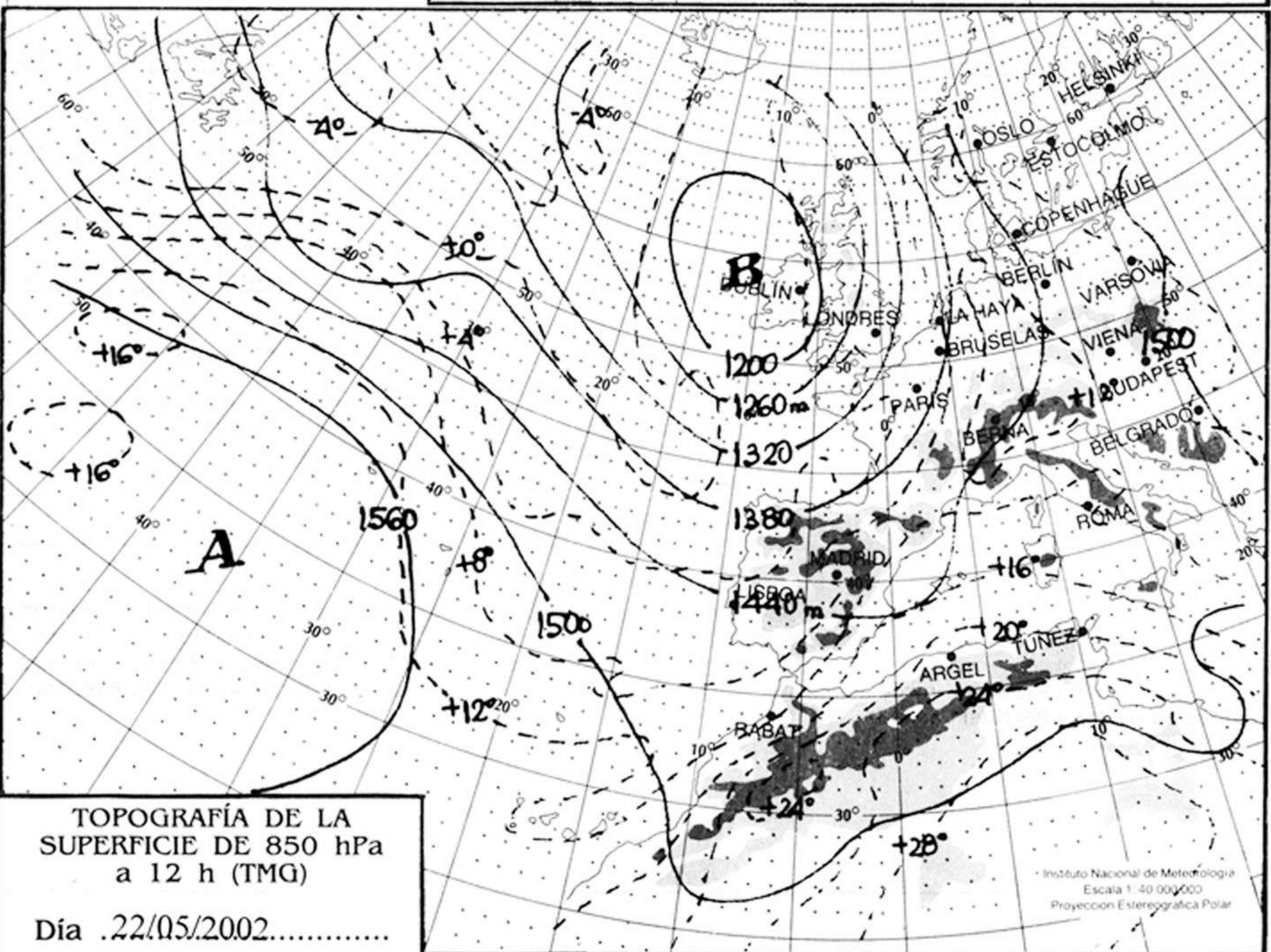
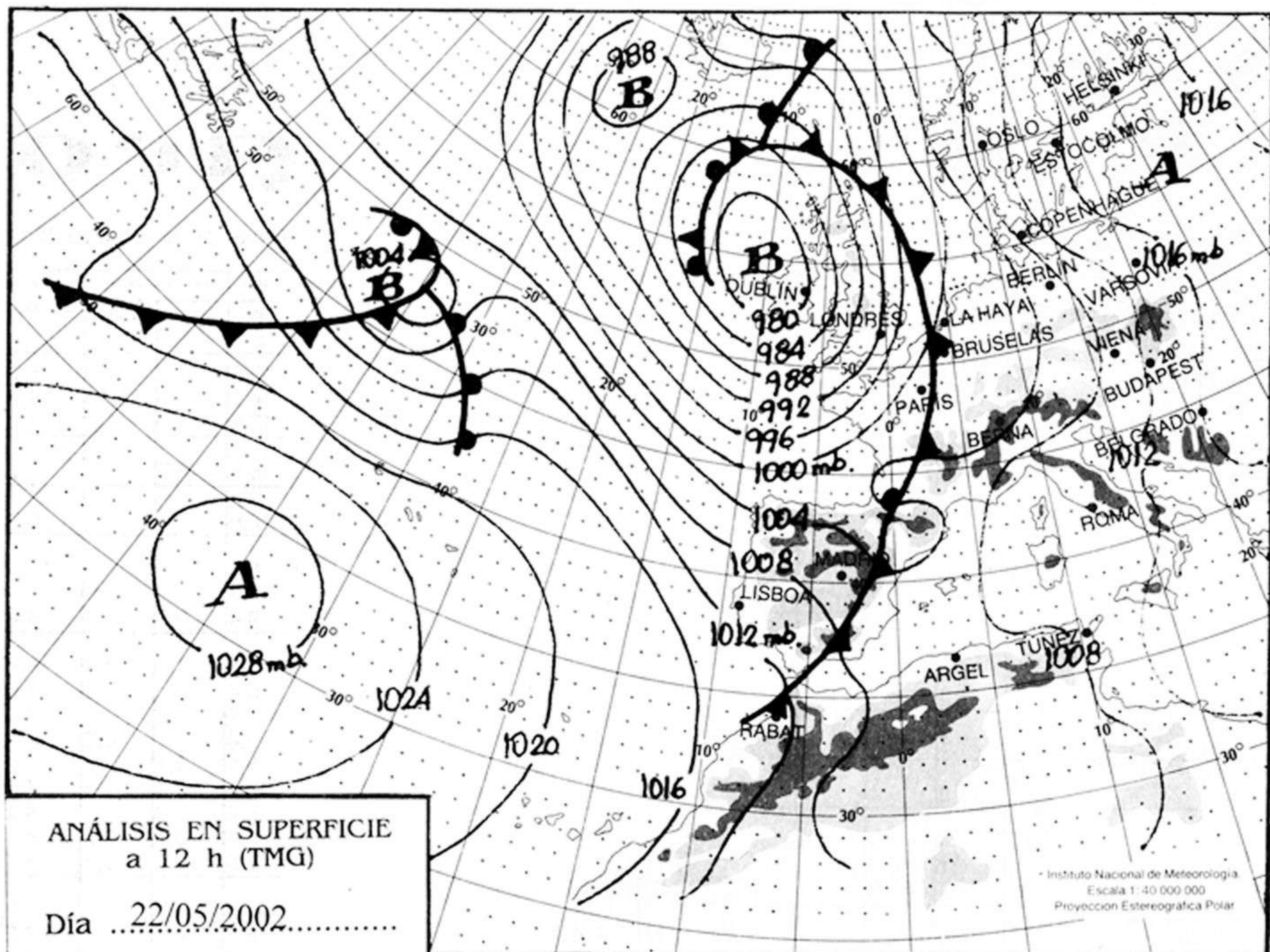
Número 143. Jueves 23 de mayo de 2002

ESTACIONES	TEMPERATURA °C		PRECIPITACIÓN l/m2		HORAS DE SOL (3)	ESTACIONES	TEMPERATURA °C		PRECIPITACIÓN l/m2		HORAS DE SOL (3)
	MÁX (1)	MÍN (2)	DÍA (1)	NOCHE (2)			MÁX (1)	MÍN (2)	DÍA (1)	NOCHE (2)	
C.A. DE GALICIA						JAÉN	20,5	10,5			7,0
A CORUÑA	17,6	11,4	4	2	7,3	MÁLAGA	-	16,1			10,9
SANTIAGO DE COMPOSTELA	16,1	7,6	5	0,3	2,5	SEVILLA	26,8	12,9			9,2
LUGO	13,6	6,4	7	2	-	CIUDAD A. DE CEUTA					
OURENSE	18,8	8,9	7	0,8	0,0	CEUTA	20,1	15,8	0,5		8,5
PONTEVEDRA	17,1	9,9	6	7	2,7	CIUDAD A. DE MELILLA					
C.A. PRINCIPADO DE ASTURIAS						MELILLA	23,5	16,9			9,0
OVIEDO	17,4	8,8	4		6,2	C.A. DE EXTREMADURA					
C.A. DE CANTABRIA						BADAJOS	22,9	8,5			11,3
SANTANDER	18,5	10,9	11	7	4,4	MÉRIDA	21,9	8,5			-
C.A. DEL PAÍS VASCO						CÁCERES	18,8	9,4	0,2		9,4
BILBAO	21,0	9,6	6	3	-	C.A. DE CASTILLA Y LEÓN					
SAN SEBASTIÁN	18,5	9,4	4	10	6,4	ÁVILA	16,5	5,1		0,4	9,7
VITORIA	17,9	6,0		5	8,7	BURGOS	16,1	5,4		3	8,0
C.A. DE LA RIOJA						LEÓN	13,4	3,4	21		3,3
LOGROÑO	21,5	8,5		0,9	7,8	PALENCIA	14,6	3,4	1	0,3	-
C. FORAL DE NAVARRA						SALAMANCA	16,4	5,1	0,1	2	6,0
PAMPLONA	21,9	9,4	3	3	5,8	SEGOVIA	16,5	5,1	0,1	2	6,8
C.A. DE ARAGÓN						SORIA	17,4	5,4	0,6	1	8,4
HUESCA	-	-	-	-	-	VALLADOLID	17,4	5,5	0,3	0,2	8,1
TERUEL	21,1	6,4			8,1	ZAMORA	16,5	6,9	6	0,1	6,7
ZARAGOZA	24,4	11,9	1	0,5	4,5	C.A. DE CASTILLA-LA MANCHA					
C.A. DE CATALUÑA						ALBACETE	20,8	10,0			0,9
BARCELONA	19,0	14,8			1,4	CIUDAD REAL	20,1	8,5	0,1		7,2
GIRONA	21,9	12,5		2	1,8	CUENCA	-	6,8	-		3,4
LLEIDA	24,6	10,1	0,4	1	2,8	GUADALAJARA	20,1	6,9	5	2	5,4
TARRAGONA	19,4	-		-	-	TOLEDO	-	8,0	-		10,2
C.A. DE LES ILLES BALEARS						C. DE MADRID					
PALMA DE MALLORCA	22,6	17,6			5,2	MADRID	20,0	9,6			7,5
IBIZA	23,6	19,1			7,0	C.A. DE CANARIAS					
MAHÓN	21,5	17,9			7,3	LAS PALMAS DE GRAN CANARIA	25,4	18,4		0,6	12,3
C.A. VALENCIANA						FUERTEVENTURA	25,4	17,4			2,2
ALICANTE	23,5	16,1			4,9	LANZAROTE	24,4	17,6			3,2
CASTELLÓN	23,8	15,4			3,9	SANTA CRUZ DE TENERIFE	25,8	18,5			11,0
VALENCIA	27,6	14,6			3,5	EL HIERRO	-	18,5	-		4,0
C.A. DE LA REGIÓN DE MURCIA						LA PALMA	22,0	19,0			1,0
MURCIA	30,1	16,1			5,5	NOTA:					
C.A. DE ANDALUCÍA						(1) Las máximas y precipitaciones del día son de 06 a 18 (hora TMG) de ayer.					
ALMERÍA	24,4	15,5			7,2	(2) Las mínimas y precipitaciones de la noche son de 18 de ayer a 06 (hora TMG) de hoy.					
CÁDIZ	20,8	16,1			-	(3) Las horas de sol son de ayer.					
CÓRDOBA	25,5	9,8	3		7,7	Las unidades utilizadas son: °C para la temperatura y litros por metro cuadrado para la precipitación					
GRANADA	21,5	8,9			9,6	Precipitación: Sin dato es cero. "ip", inapreciable. "-": Información no disponible					
HUELVA	23,9	-			-	Temperaturas y horas de sol: "-": Información no disponible					

INFORMACIÓN GENERAL A LAS 06 (hora TMG)

En las últimas 24 horas ha estado muy nuboso en el tercio oriental peninsular y Baleares, con precipitaciones, en general débiles, en Cataluña y Aragón, algunas tormentosas. En el resto de las regiones ha estado nuboso, con precipitaciones débiles a moderadas, siendo en la mitad norte peninsular, muchas de origen tormentoso. Las temperaturas han descendido moderadamente. El viento ha sido flojo a moderado de componente W, con intervalos fuertes en Galicia y del N en Canarias.

Teléfonos del servicio de información meteorológica TELETIEMPO. Teletiempo nacional: 906 365 365. Teletiempo provincial: 906 365 3?? (completar con las dos primeras cifras del Código Postal para obtener la información meteorológica de la provincia deseada). Teletiempo marítimo: 906 365 37X donde X puede ser 0 (Baleares), 1 (Mediterráneo), 2 (Cantábrico y Galicia), 3 (Canarias y Andalucía Occidental) y 4 (Atlántico). Teletiempo de montaña: 906 365 38Y donde Y puede ser 0 (Pirineos), 1 (Picos de Europa), 2 (Sierra de Madrid), 3 (Sistema Ibérico) y 4 (Sierra Nevada). Teletiempo internacional: 906 365 388. TARIFAS: normal (0,33 €/min + 0,10 € conexión, IVA incluido); reducida (0,26 €/min + 0,10 € conexión, IVA incluido). La tarifa normal es de lunes a viernes (no festivos, excepto el día 20 de mayo), en horario de 8:00 a 20:00 horas; el resto es tarifa reducida.

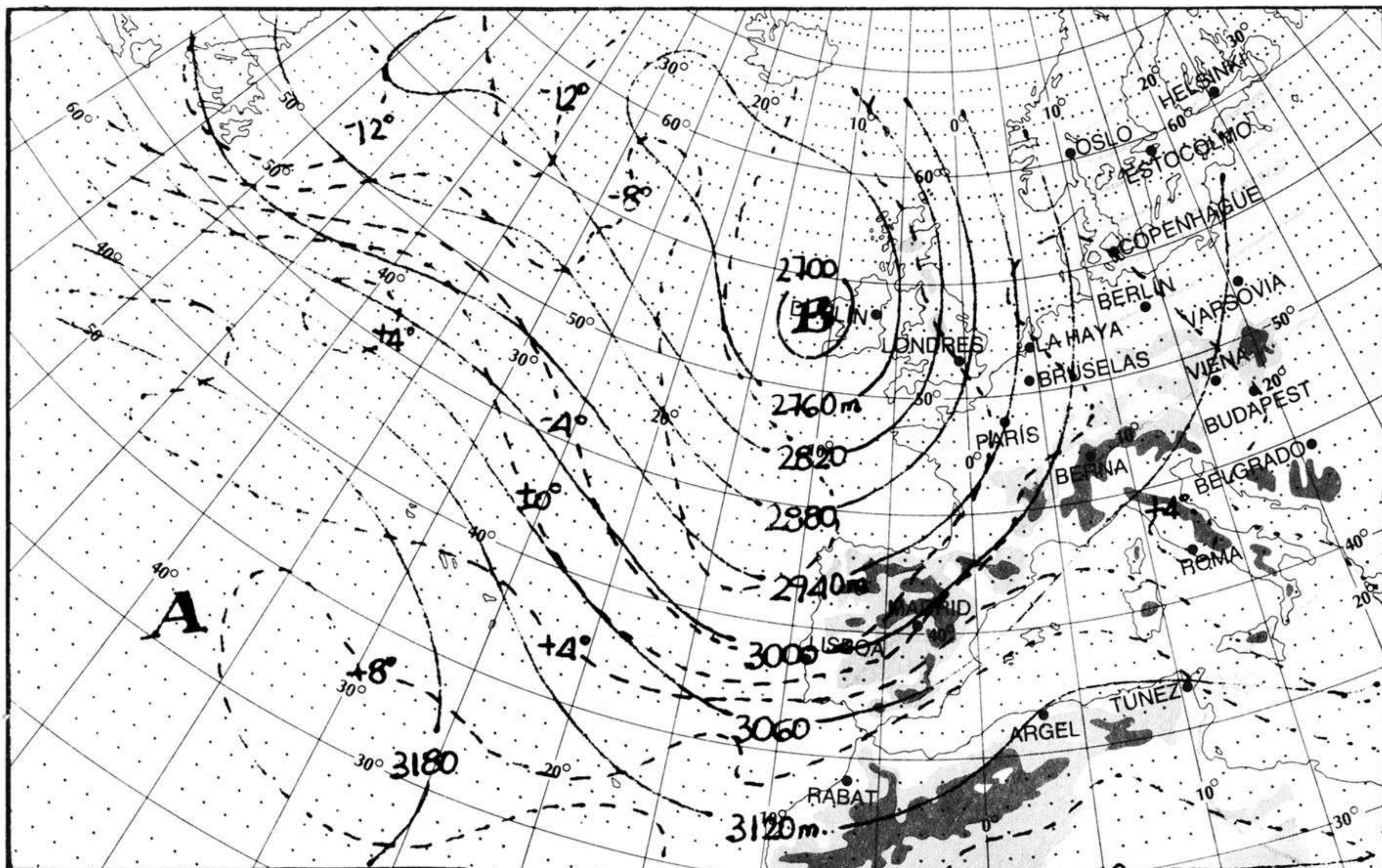


mm
800
790
78
770
760
750
740
730
720
710
700

nudos
110
100
90
80
70
60
50
40
30
20
10

hPa

1060
1050
1040
1030
1020
1010
1000
990
980
970
960
950
940



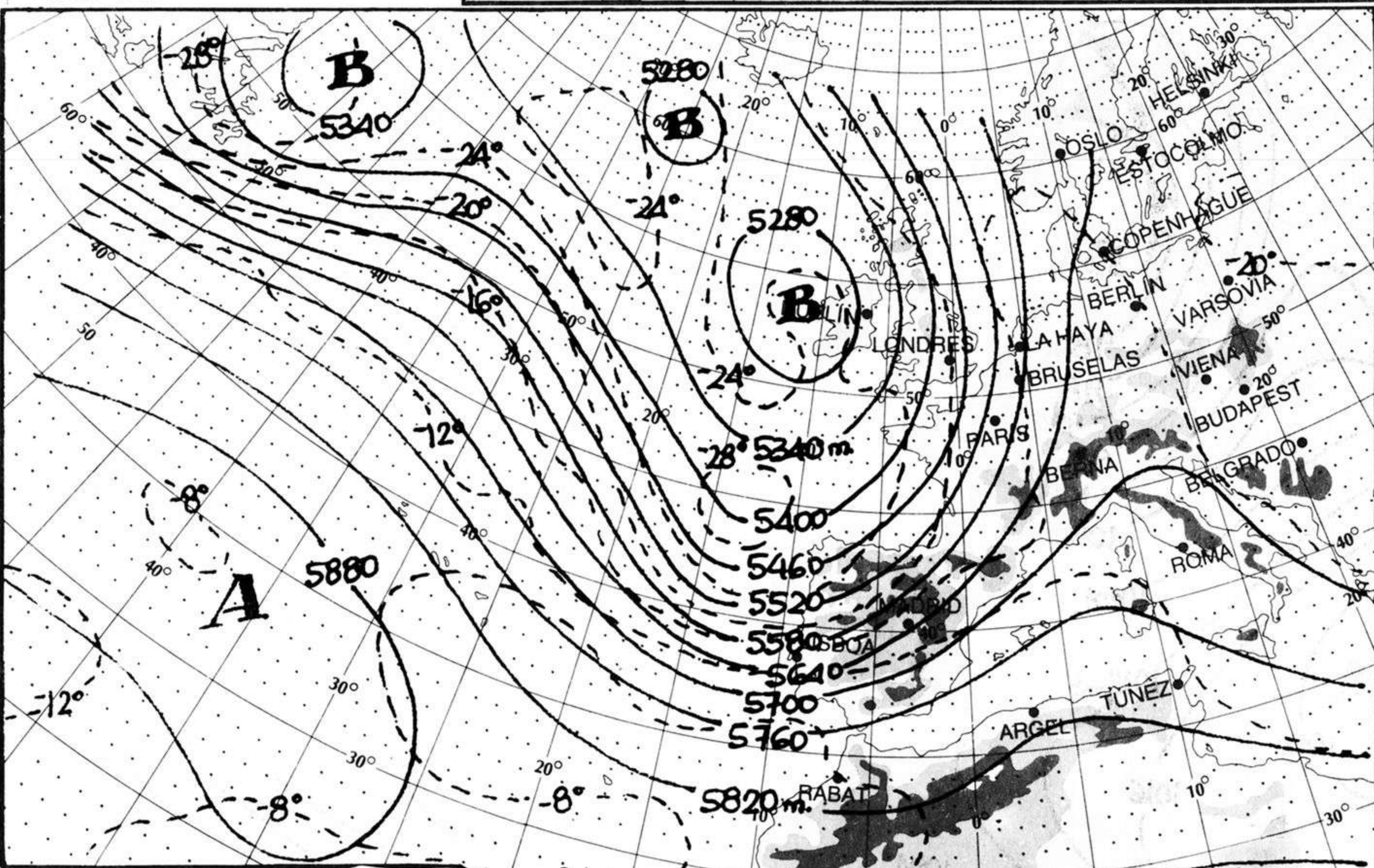
TOPOGRAFÍA DE LA SUPERFICIE DE 700 hPa a 12 h (TMG)

Día 22/05/2002

Instituto Nacional de Meteorología
Escala 1: 40 000 000
Proyección Estereográfica Polar

km./h.

200
190
180
170
160
150
140
130
120
110
100
90
80
70
60
50
40
30
20
10



TOPOGRAFÍA DE LA SUPERFICIE DE 500 hPa a 12 h (TMG)

Día 22/05/2002

Instituto Nacional de Meteorología
Escala 1: 40 000 000
Proyección Estereográfica Polar

