

# BOLETÍN Meteorológico



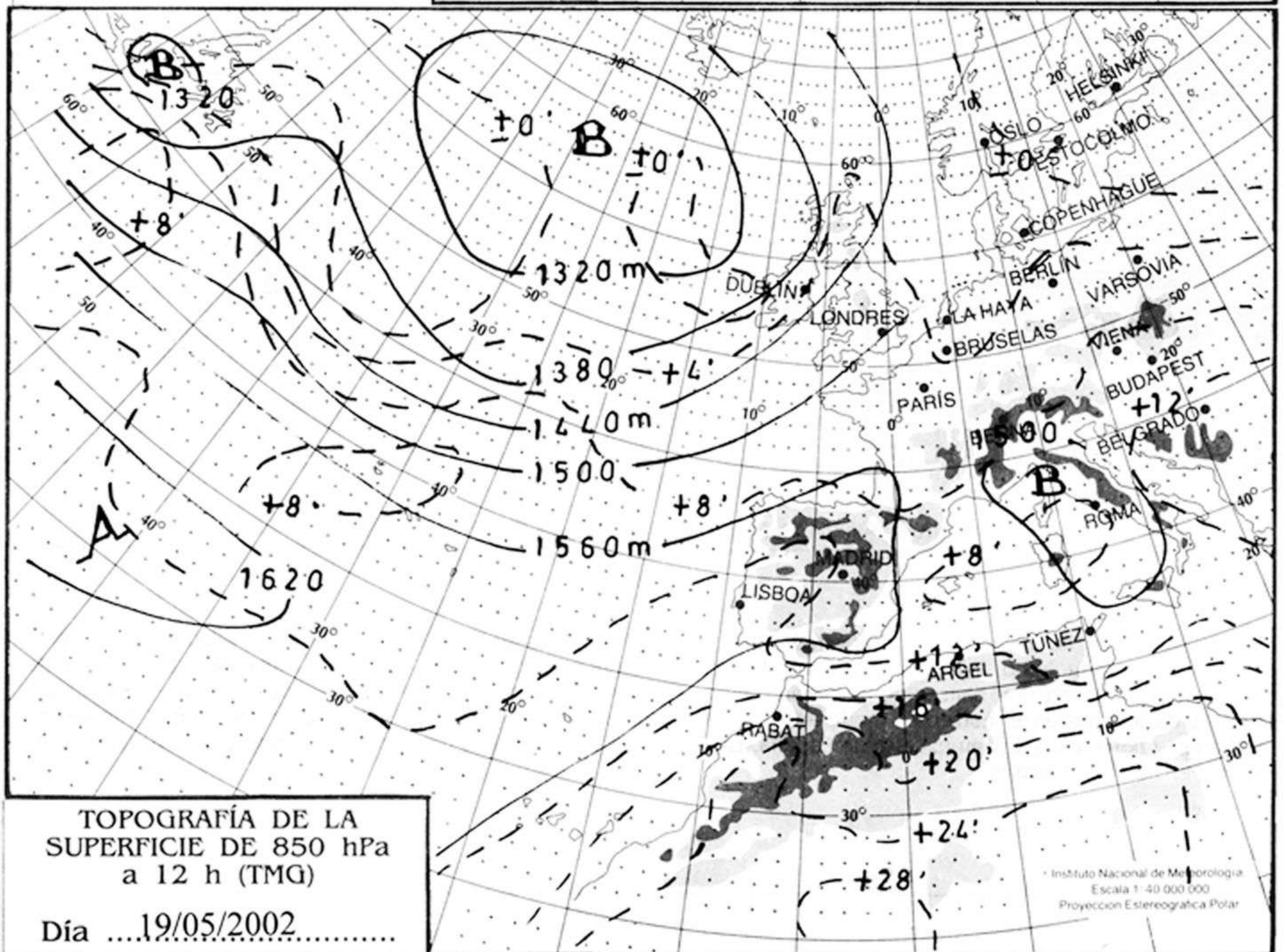
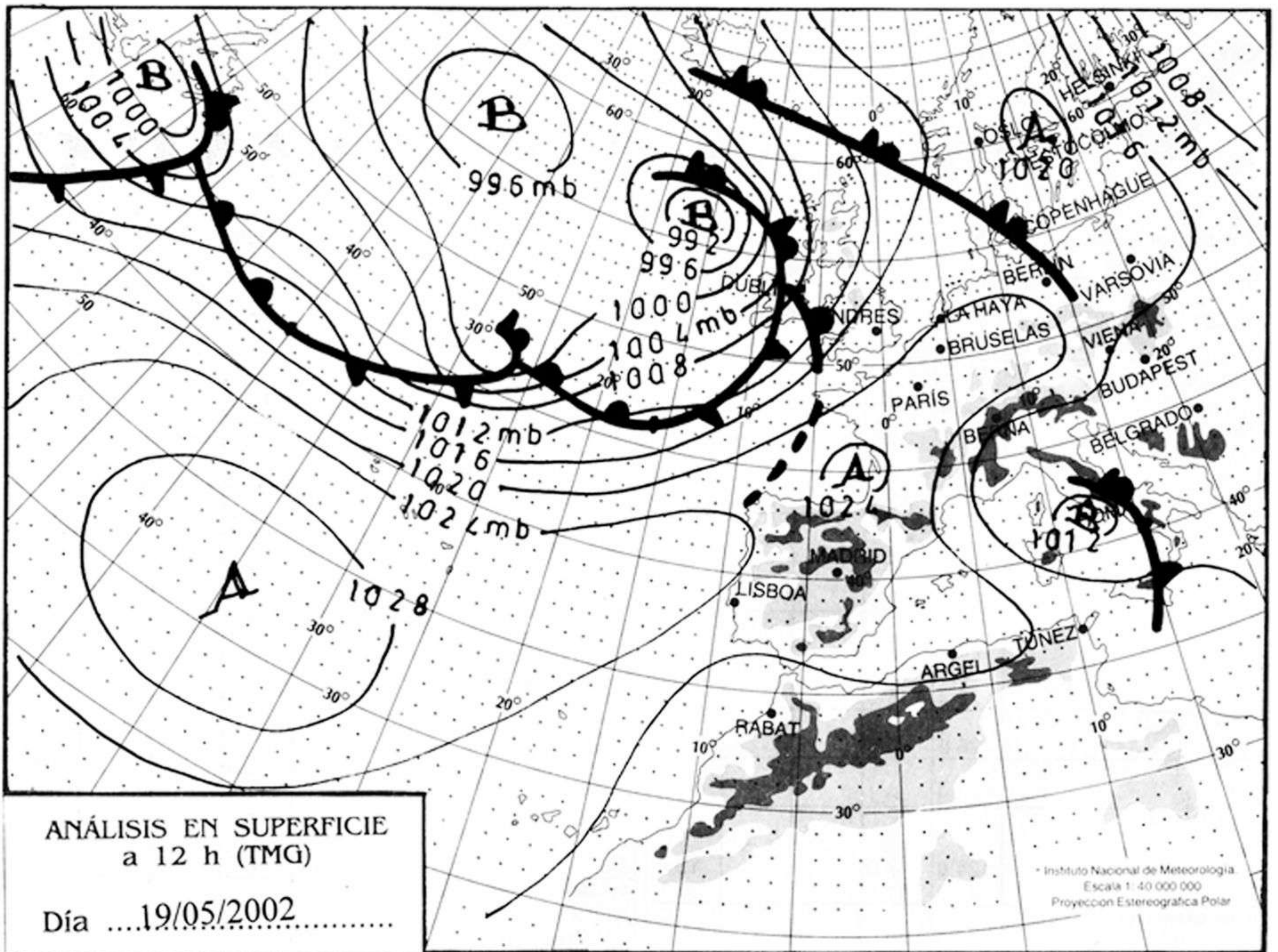
Ministerio de Medio Ambiente  
Instituto Nacional de Meteorología

Número 140. Lunes 20 de mayo de 2002

ESTACIONES	TEMPERATURA °C		PRECIPITACIÓN l/m2		HORAS DE SOL (3)	ESTACIONES	TEMPERATURA °C		PRECIPITACIÓN l/m2		HORAS DE SOL (3)
	MÁX (1)	MÍN (2)	DÍA (1)	NOCHE (2)			MÁX (1)	MÍN (2)	DÍA (1)	NOCHE (2)	
<b>C.A. DE GALICIA</b>						JAÉN	-	-	-	-	-
A CORUÑA	22,4	14,5			8,8	MÁLAGA	23,5	12,5			13,2
SANTIAGO DE COMPOSTELA	21,4	12,4			9,5	SEVILLA	32,0	15,9			12,7
LUGO	22,6	6,1			-	<b>CIUDAD A. DE CEUTA</b>					
OURENSE	27,9	9,1			13,1	CEUTA	21,1	17,5			13,2
PONTEVEDRA	21,1	12,1			14,0	<b>CIUDAD A. DE MELILLA</b>					
<b>C.A. PRINCIPADO DE ASTURIAS</b>						MELILLA	21,4	17,1			12,8
OVIEDO	23,6	11,6			12,8	<b>C.A. DE EXTREMADURA</b>					
<b>C.A. DE CANTABRIA</b>						BADAJOS	30,8	14,4			13,5
SANTANDER	19,0	13,6			12,6	MÉRIDA	30,5	11,0			-
<b>C.A. DEL PAÍS VASCO</b>						CÁCERES	28,1	12,5			13,1
BILBAO	25,1	12,0			-	<b>C.A. DE CASTILLA Y LEÓN</b>					
SAN SEBASTIÁN	20,8	12,0		-	9,8	ÁVILA	23,5	8,8			13,5
VITORIA	23,4	6,6			13,1	BURGOS	24,6	7,6			13,3
<b>C.A. DE LA RIOJA</b>						LEÓN	23,5	7,9			12,3
LOGROÑO	26,9	10,5			13,3	PALENCIA	23,6	-		-	-
<b>C. FORAL DE NAVARRA</b>						SALAMANCA	25,8	8,5			13,6
PAMPLONA	24,9	9,1			13,6	SEGOVIA	23,5	11,4			13,9
<b>C.A. DE ARAGÓN</b>						SORIA	22,8	8,5			11,9
HUESCA	-	-	-	-	-	VALLADOLID	26,8	10,5			14,0
TERUEL	24,0	7,0			13,0	ZAMORA	26,9	10,5			13,2
ZARAGOZA	28,0	11,5			13,7	<b>C.A. DE CASTILLA-LA MANCHA</b>					
<b>C.A. DE CATALUÑA</b>						ALBACETE	25,8	10,4			13,2
BARCELONA	19,2	10,9			-	CIUDAD REAL	28,4	10,9	-		12,7
GIRONA	24,1	10,8			12,9	CUENCA	25,2	10,9			13,4
LLEIDA	27,4	12,6			12,4	GUADALAJARA	27,4	9,5	-		13,5
TARRAGONA	21,9	14,4			-	TOLEDO	27,3	10,8	-		13,4
<b>C.A. DE LES ILLES BALEARS</b>						<b>C. DE MADRID</b>					
PALMA DE MALLORCA	23,1	8,1			13,2	MADRID	26,1	8,9			14,1
IBIZA	24,6	12,1			13,3	<b>C.A. DE CANARIAS</b>					
MAHÓN	23,5	14,4			13,5	LAS PALMAS DE GRAN CANARIA	25,9	18,9			12,0
<b>C.A. VALENCIANA</b>						FUERTEVENTURA	25,9	18,1			11,1
ALICANTE	23,5	13,1			13,2	LANZAROTE	22,5	17,9			11,5
CASTELLÓN	24,4	15,1			13,1	SANTA CRUZ DE TENERIFE	25,4	18,4			11,9
VALENCIA	24,6	13,5			14,0	EL HIERRO	-	18,4	-		9,7
<b>C.A. DE LA REGIÓN DE MURCIA</b>						LA PALMA	22,9	18,6			10,5
MURCIA	27,8	12,4			13,0	<b>NOTA:</b>					
<b>C.A. DE ANDALUCÍA</b>						(1) Las máximas y precipitaciones del día son de 06 a 18 (hora TMG) de ayer.					
ALMERÍA	25,1	16,4			13,3	(2) Las mínimas y precipitaciones de la noche son de 18 de ayer a 06 (hora TMG) de hoy.					
CÁDIZ	26,9	18,2			-	(3) Las horas de sol son de ayer.					
CÓRDOBA	31,8	11,5			12,8	Las unidades utilizadas son: °C para la temperatura y litros por metro cuadrado para la precipitación					
GRANADA	28,8	9,1			9,0	Precipitación: Sin dato es cero. "ip": inapreciable. "-": Información no disponible					
HUELVA	31,5	13,2			-	Temperaturas y horas de sol: "-": Información no disponible					

## INFORMACIÓN GENERAL A LAS 06 (hora TMG)

En las últimas 24 horas los cielos han permanecido despejados o poco nubosos en toda España, salvo en el noroeste de Galicia, donde hubo alguna nubosidad. Ha habido brumas matinales en el tercio norte peninsular y costa mediterránea andaluza y bancos de niebla en Galicia, Cantabria y sur de Tarragona. Los vientos fueron moderados a fuertes de levante en el Estrecho, moderados del noroeste en el valle del Ebro, del norte moderados a fuertes en Canarias y flojos variables en el resto de España. Las temperaturas mínimas han aumentado ligera a moderadamente en la Península y Baleares.

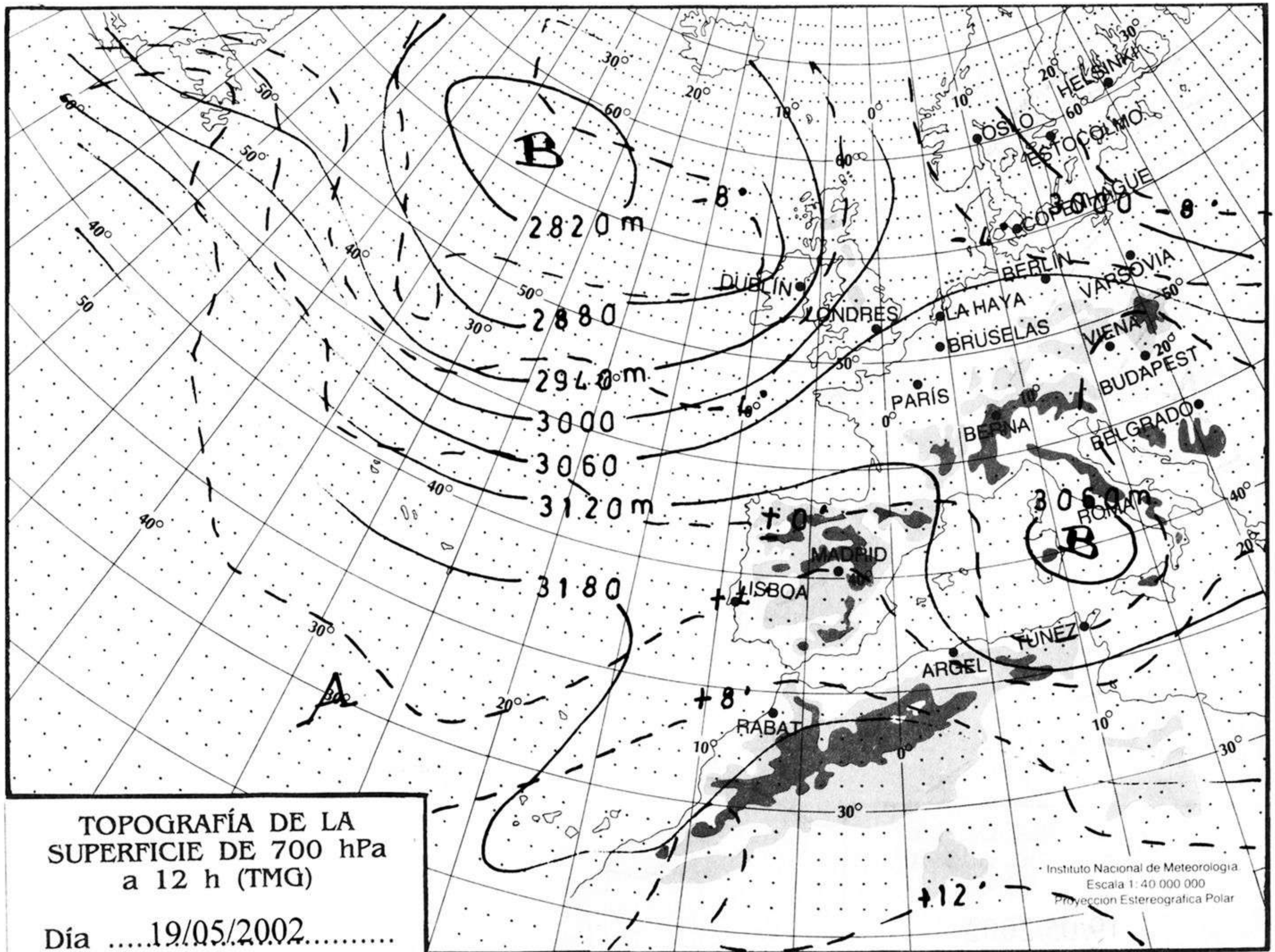


mm  
800  
790  
780  
770  
760  
750  
740  
730  
720  
710  
700

nudos  
110  
100  
90  
80  
70  
60  
50  
40  
30  
20  
10

hPa

1060  
1050  
1040  
1030  
1020  
1010  
1000  
990  
980  
970  
960  
950  
940



km./h.

200  
190  
180  
170  
160  
150  
140  
130  
120  
110  
100  
90  
80  
70  
60  
50  
40  
30  
20  
10

