

BOLETÍN Meteorológico



Ministerio de Medio Ambiente
Instituto Nacional de Meteorología

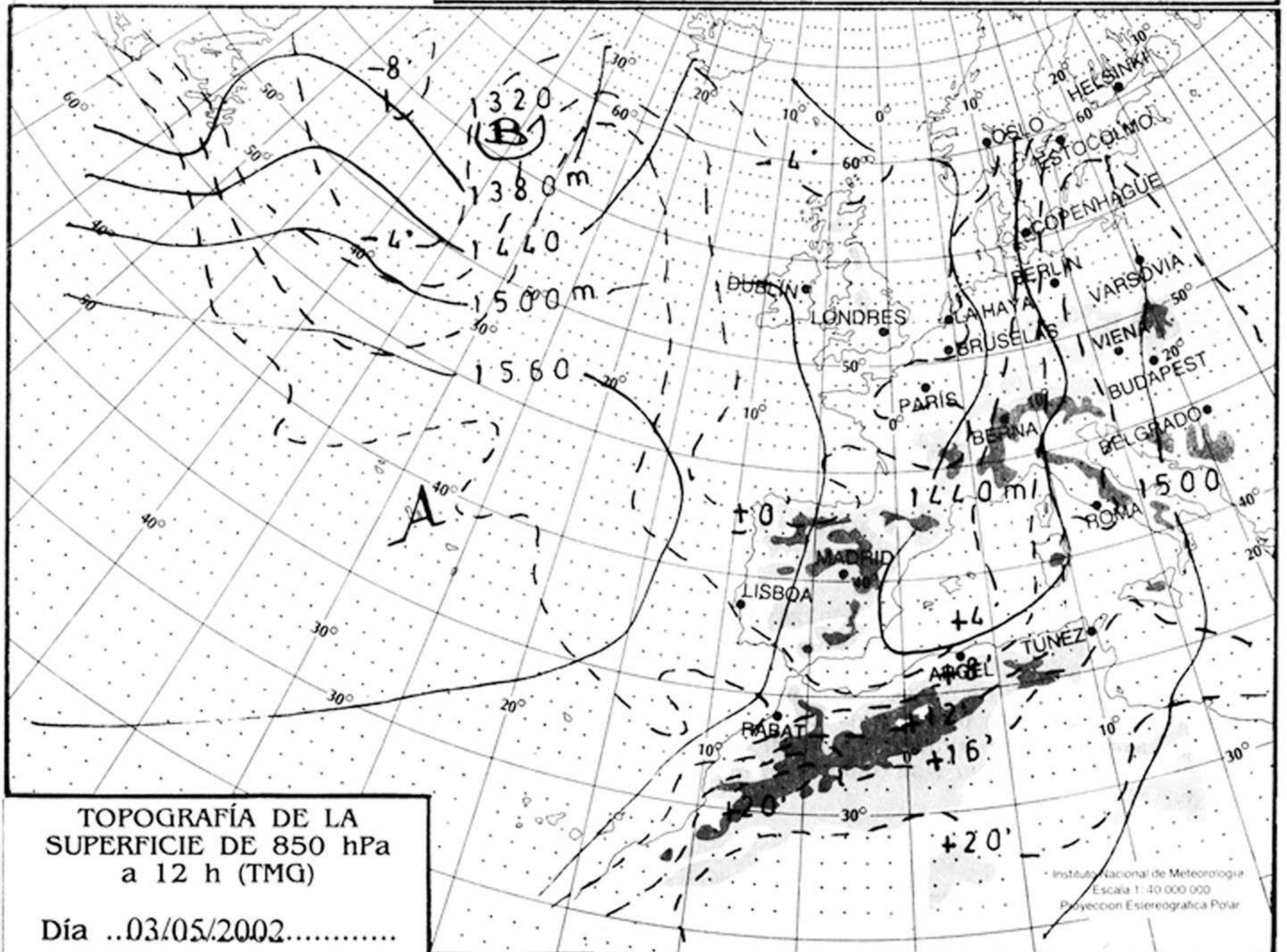
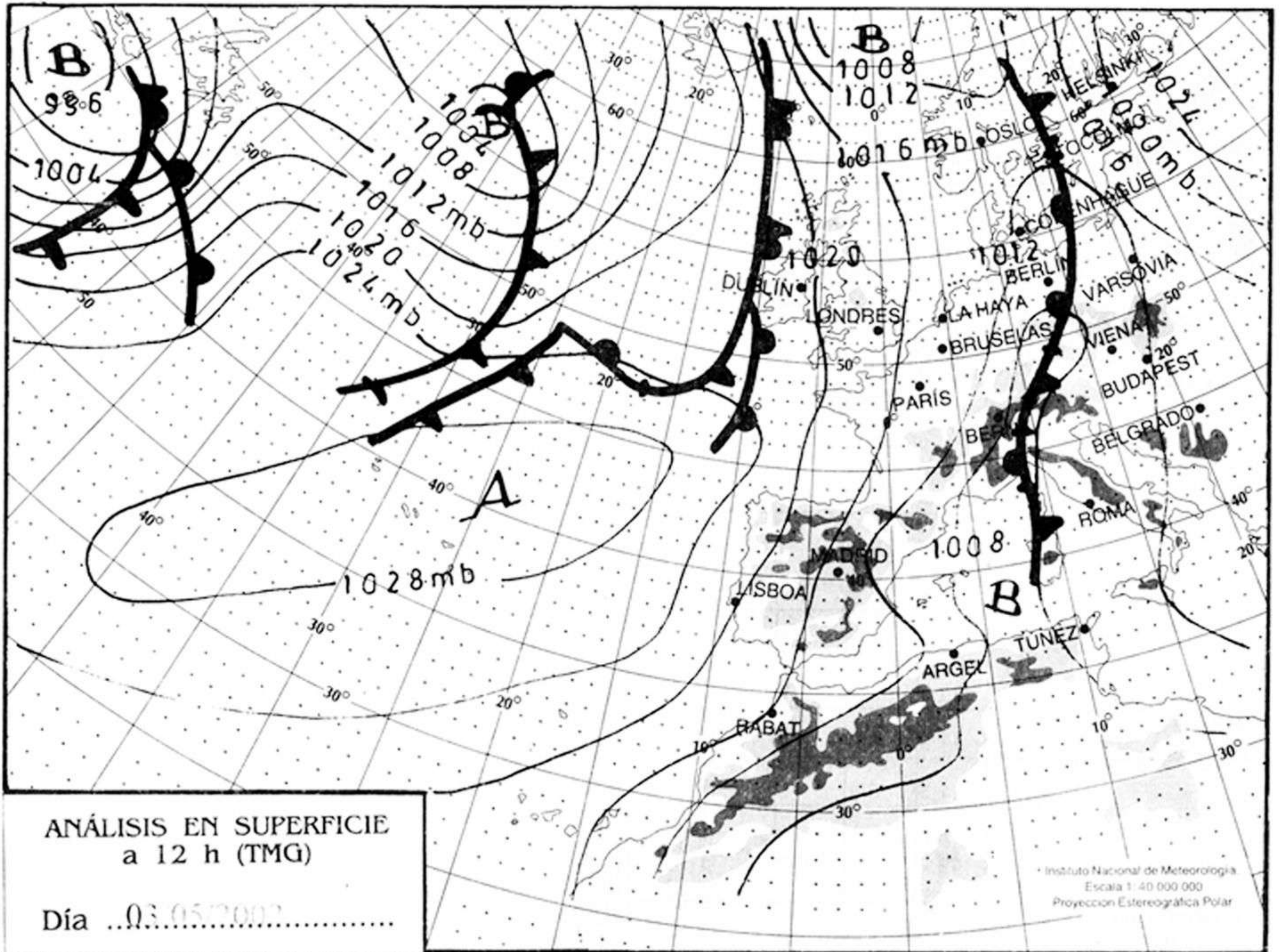
Número 124. Sábado 4 de mayo de 2002

ESTACIONES	TEMPERATURA °C		PRECIPITACION l/m2		HORAS DE SOL (3)	ESTACIONES	TEMPERATURA °C		PRECIPITACION l/m2		HORAS DE SOL (3)
	MÁX (1)	MÍN (2)	DÍA (1)	NOCHE (2)			MÁX (1)	MÍN (2)	DÍA (1)	NOCHE (2)	
C.A. DE GALICIA						JAÉN	15,8	7,9			-
A CORUÑA	15,4	11,4	0,2		11,8	MÁLAGA	22,5	11,1			12,7
SANTIAGO DE COMPOSTELA	14,4	5,5	ip		8,6	SEVILLA	22,9	8,9			11,8
LUGO	13,0	1,0	0,2		-	CIUDAD A. DE CEUTA					
OURENSE	18,1	2,9			7,4	CEUTA	19,9	13,5			-
PONTEVEDRA	17,4	7,1			10,7	CIUDAD A. DE MELILLA					
C.A. PRINCIPADO DE ASTURIAS						MELILLA	18,5	12,1			10,5
OVIEDO	11,6	5,8	6	1	5,8	C.A. DE EXTREMADURA					
C.A. DE CANTABRIA						BADAJOS	21,5	7,4			13,0
SANTANDER	14,0	8,6	0,1	5	5,4	MÉRIDA	19,9	4,1			-
C.A. DEL PAÍS VASCO						CÁCERES	18,9	5,9			12,5
BILBAO	13,6	6,2	15	0,5	-	C.A. DE CASTILLA Y LEÓN					
SAN SEBASTIÁN	11,5	7,4	14	7	1,4	ÁVILA	9,5	-0,6	ip		7,2
VITORIA	10,4	3,1	19	3	3,2	BURGOS	12,1	-0,2	ip		9,3
C.A. DE LA RIOJA						LEÓN	11,5	0,4			8,6
LOGROÑO	11,8	6,9	0,1	0,4	1,7	PALENCIA	12,0	-			-
C. FORAL DE NAVARRA						SALAMANCA	15,1	-0,1			11,5
PAMPLONA	11,5	5,1	3	1	3,3	SEGOVIA	10,4	-0,1	1		4,9
C.A. DE ARAGÓN						SORIA	9,9	0,4			9,6
HUESCA	18,5	4,8			-	VALLADOLID	14,6	0,6			9,2
TERUEL	12,9	-	0,1	-	-	ZAMORA	17,4	1,8			12,2
ZARAGOZA	17,9	7,0			10,1	C.A. DE CASTILLA-LA MANCHA					
C.A. DE CATALUÑA						ALBACETE	15,5	1,1			6,4
BARCELONA	13,9	8,0	3		1,0	CIUDAD REAL	15,8	3,9			10,1
GIRONA	17,1	5,1			3,1	CUENCA	13,8	2,1	ip		8,4
LLEIDA	19,4	5,4	0,4		-	GUADALAJARA	16,1	-1,5			-
TARRAGONA	17,4	9,5			-	TOLEDO	-	2,9			12,9
C.A. DE LES ILLES BALEARS						C. DE MADRID					
PALMA DE MALLORCA	14,6	9,6	13	3	0,1	MADRID	15,6	2,1			9,9
IBIZA	14,4	9,1	12		0,0	C.A. DE CANARIAS					
MAHÓN	14,4	9,9	22	0,4	0,0	LAS PALMAS DE GRAN CANARIA	23,4	17,2	0,5	ip	4,8
C.A. VALENCIANA						FUERTEVENTURA	22,8	16,2			4,6
ALICANTE	18,9	10,1			6,8	LANZAROTE	24,4	16,5			4,7
CASTELLÓN	15,8	10,4	1		0,7	SANTA CRUZ DE TENERIFE	22,1	16,9	0,6	0,1	1,4
VALENCIA	16,1	7,4	0,9		0,3	EL HIERRO	-	17,9		ip	4,6
C.A. DE LA REGIÓN DE MURCIA						LA PALMA	22,2	17,5	0,7	0,2	1,0
MURCIA	21,2	7,1	0,3	0,3	9,0	NOTA:					
C.A. DE ANDALUCÍA						(1) Las máximas y precipitaciones del día son de 06 a 18 (hora TMG) de ayer.					
ALMERÍA	20,9	13,9			10,7	(2) Las mínimas y precipitaciones de la noche son de 18 de ayer a 06 (hora TMG) de hoy.					
CÁDIZ	19,9	12,5			-	(3) Las horas de sol son de ayer.					
CÓRDOBA	21,8	5,8			13,0	Las unidades utilizadas son: °C para la temperatura y litros por metro cuadrado para la precipitación					
GRANADA	17,5	2,8			13,0	Precipitación: Sin dato es cero. "ip": inapreciable. "-": Información no disponible					
HUELVA	22,6	8,9			13,0	Temperaturas y horas de sol: "-": Información no disponible					

INFORMACIÓN GENERAL A LAS 06 (hora TMG)

Durante las últimas 24 horas ha estado nuboso a muy nuboso con tormentas moderadas en el litoral cantábrico, Pirineos occidentales, Baleares y tercio oriental peninsular, mejorando en esta última zona durante la noche. En Extremadura y Andalucía occidental han predominado los cielos poco nubosos. En el resto de la Península se ha desarrollado nubosidad de evolución con algún chubasco débil, mejorando también por la noche. En Canarias ha estado nuboso y se han producido precipitaciones dispersas. Las temperaturas mínimas casi no han variado. Ha soplado viento moderado a fuerte del NW en el norte de Girona, en la Mancha y en el Valle del Ebro, del W en el litoral mediterráneo andaluz y de componente N en Canarias. En el resto han predominando los vientos moderados del NW.

Teléfonos del servicio de información meteorológica TELETIEMPO: Teletiempo nacional: 906 365 365. Teletiempo provincial: 906 365 3?? (completar con las dos primeras cifras del Código Postal para obtener la información meteorológica de la provincia deseada). Teletiempo marítimo: 906 365 37X donde X puede ser 0 (Baleares), 1 (Mediterráneo), 2 (Cantábrico y Galicia), 3 (Canarias y Andalucía Occidental) y 4 (Atlántico). Teletiempo de montaña: 906 365 38Y donde Y puede ser 0 (Pirineos), 1 (Picos de Europa), 2 (Sierra de Madrid), 3 (Sistema Ibérico) y 4 (Sierra Nevada). Teletiempo internacional: 906 365 388. TARIFFAS: normal (0,33 €/min + 0,10 € conexión, IVA incluido); reducida (0,26 €/min + 0,10 € conexión, IVA incluido). La tarifa normal es de lunes a viernes (no festivos en el ámbito nacional), en horario de 8:00 a 20:00 horas; el resto es tarifa reducida.

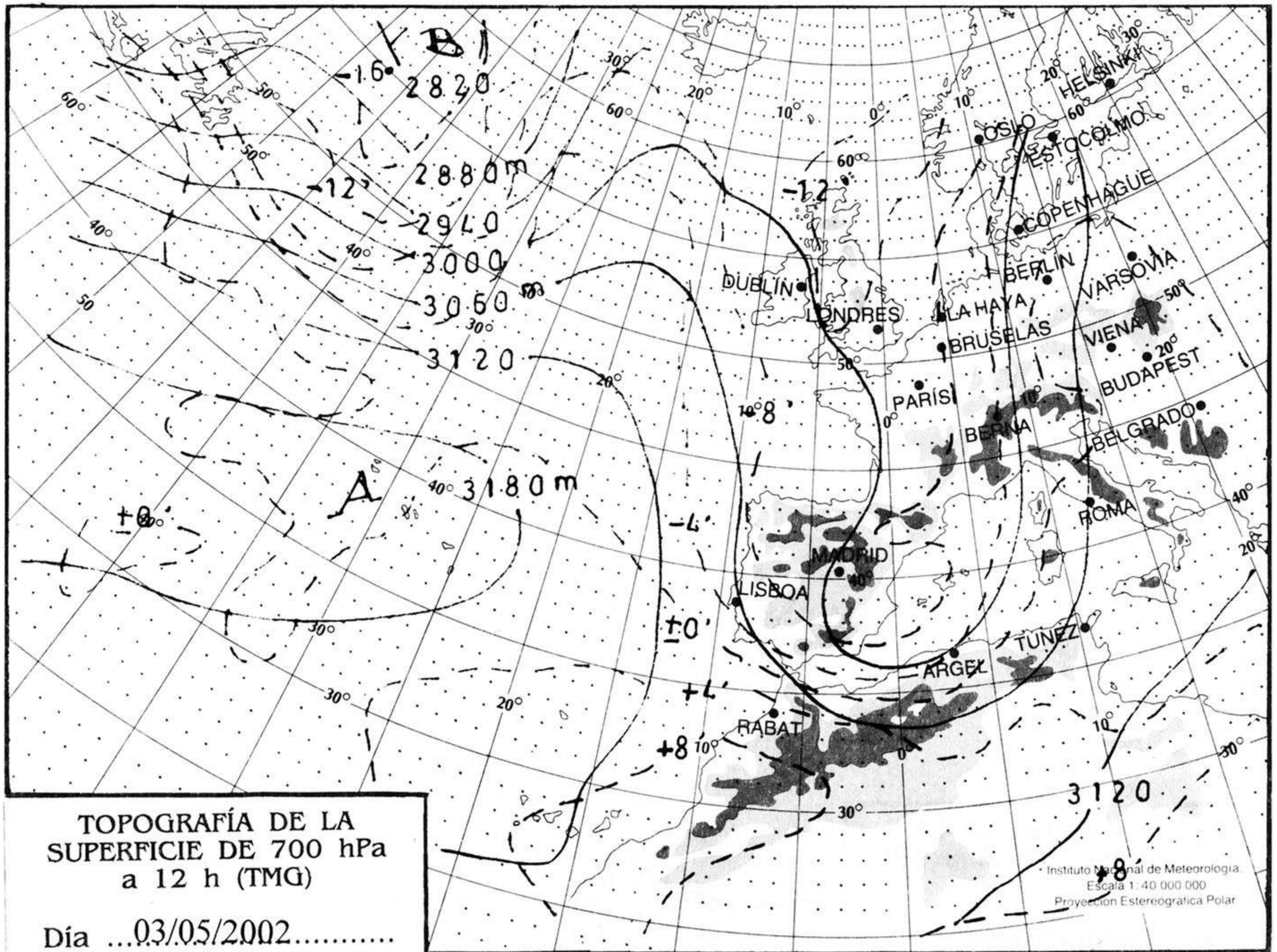


mm
800
790
78
770
760
750
740
730
720
710
700

nudos
110
100
90
80
70
60
50
40
30
20
10

hPa

1060
1050
1040
1030
1020
1010
1000
990
980
970
960
950
940



km./h.

200
190
180
170
160
150
140
130
120
110
100
90
80
70
60
50
40
30
20
10

