

BOLETÍN Meteorológico



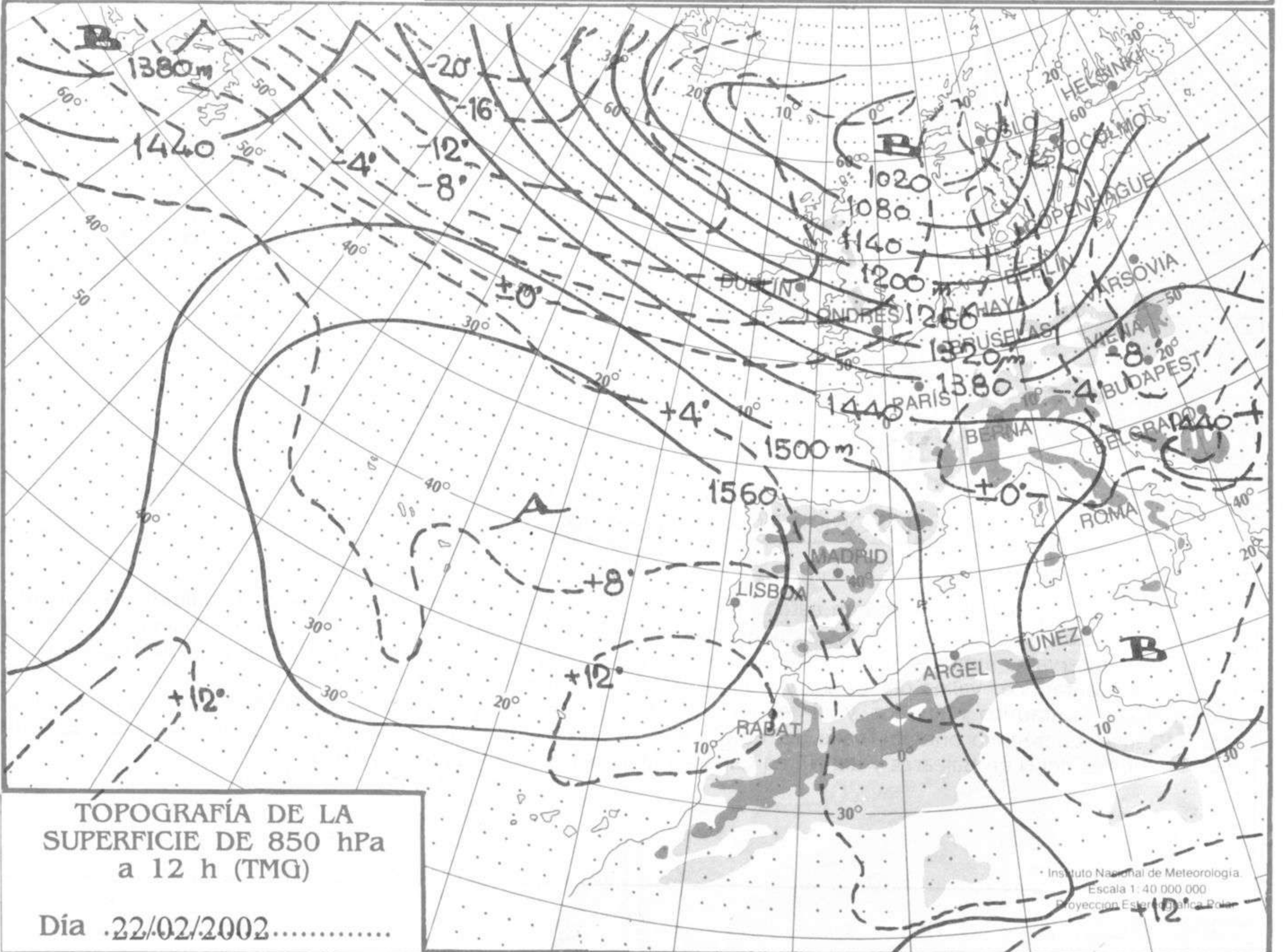
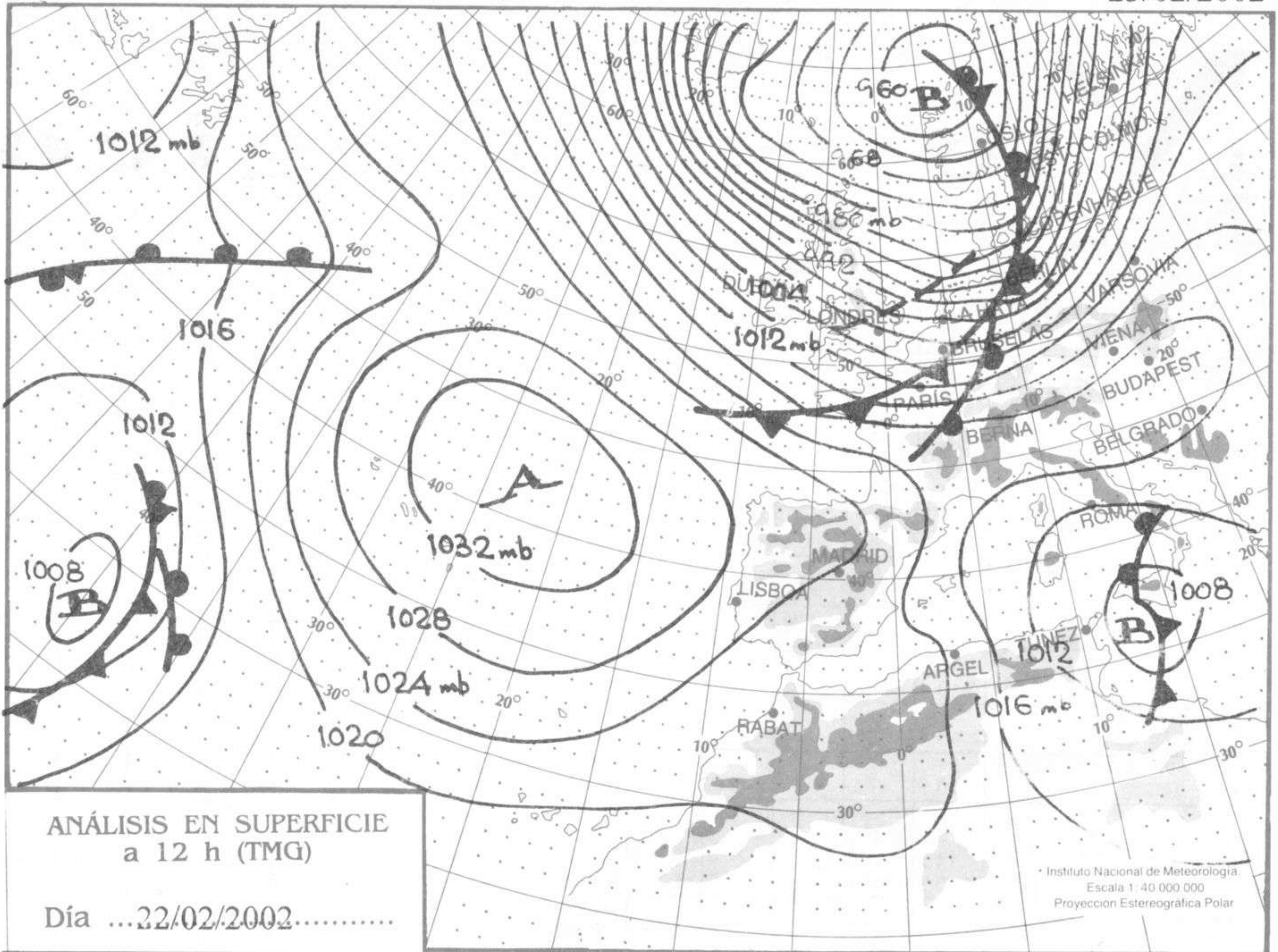
Ministerio de Medio Ambiente
Instituto Nacional de Meteorología

Número 54. Sábado 23 de febrero de 2002

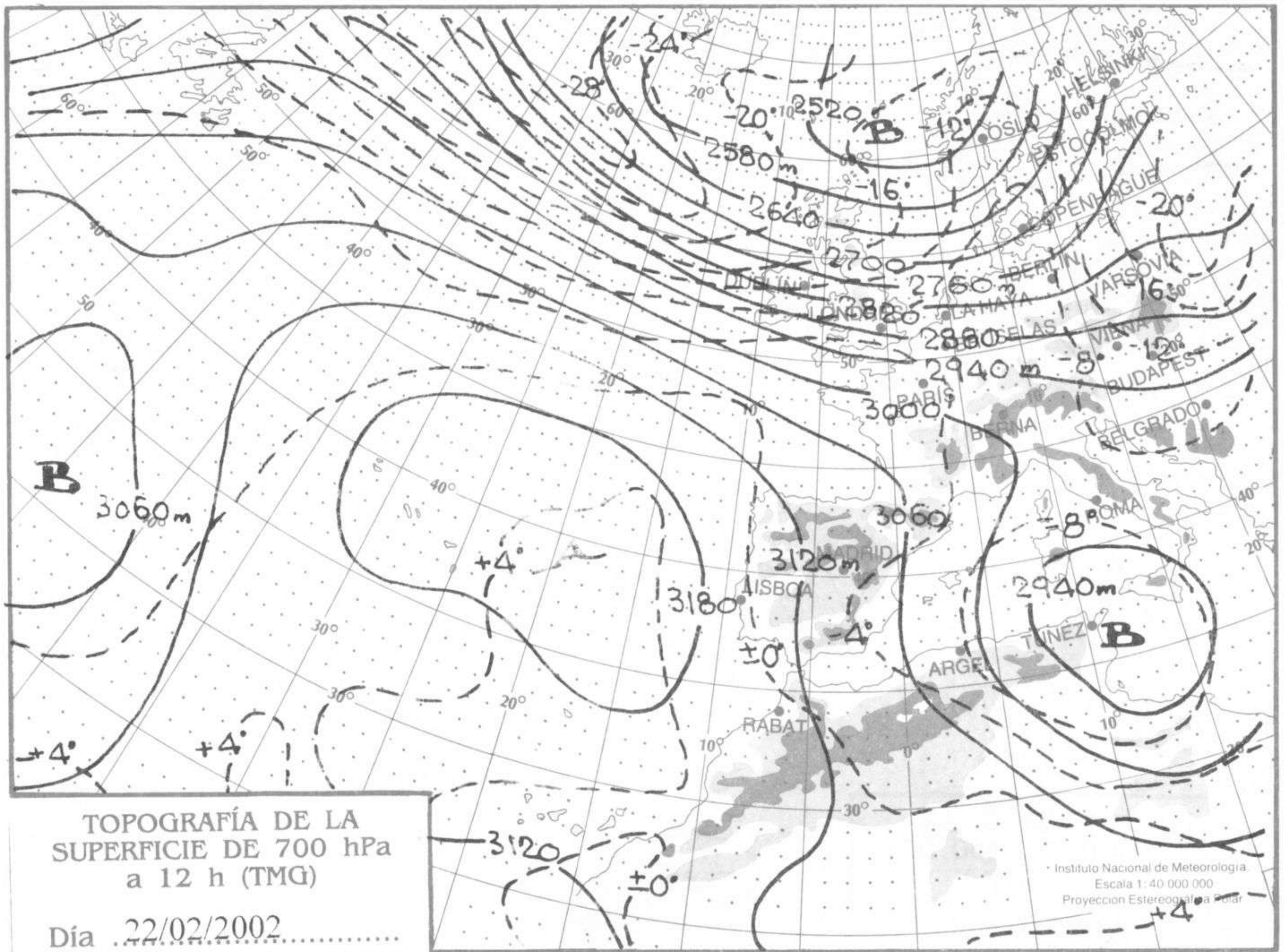
ESTACIONES	TEMPERATURA °C		PRECIPITACIÓN l/m2		HORAS DE SOL (3)	ESTACIONES	TEMPERATURA °C		PRECIPITACIÓN l/m2		HORAS DE SOL (3)
	MÁX (1)	MÍN (2)	DÍA (1)	NOCHE (2)			MÁX (1)	MÍN (2)	DÍA (1)	NOCHE (2)	
C.A. DE GALICIA						JAÉN	16,4	8,4			-
A CORUÑA	14,4	11,0	1	0,9	0,9	MÁLAGA	23,1	7,1			9,7
SANTIAGO DE COMPOSTELA	11,8	6,9			0,2	SEVILLA	21,9	6,9			10,3
LUGO	10,5	6,9			-	CIUDAD A. DE CEUTA					
OURENSE	15,9	4,6			-	CEUTA	20,1	14,4			-
PONTEVEDRA	14,4	7,8			2,6	CIUDAD A. DE MELILLA					
C.A. PRINCIPADO DE ASTURIAS						MELILLA	19,5	9,9			9,0
OVIEDO	14,1	8,8	0,2		5,8	C.A. DE EXTREMADURA					
C.A. DE CANTABRIA						BADAJOS	21,4	3,9			10,0
SANTANDER	12,9	11,6			0,9	MÉRIDA	22,1	2,2			-
C.A. DEL PAÍS VASCO						CÁCERES	19,8	4,4			9,6
BILBAO	12,4	10,0	0,6	0,7	-	C.A. DE CASTILLA Y LEÓN					
SAN SEBASTIAN	10,1	9,1	4	4	0,0	ÁVILA	11,4	-0,5			9,8
VITORIA	10,4	6,2		ip	0,3	BURGOS	14,1	0,5			6,5
C.A. DE LA RIOJA						LEÓN	16,8	3,1			10,2
LOGROÑO	13,4	9,1			3,6	PALENCIA	13,6	0,8			-
C. FORAL DE NAVARRA						SALAMANCA	14,9	-1,9			9,9
PAMPLONA	10,9	7,9			1,0	SEGOVIA	12,4	3,1			9,1
C.A. DE ARAGÓN						SORIA	12,9	2,4			9,5
HUESCA	17,1	6,2			-	VALLADOLID	14,9	-0,1			10,2
TERUEL	14,2	-1,2			8,6	ZAMORA	15,1	1,8			9,1
ZARAGOZA	15,2	8,5			9,3	C.A. DE CASTILLA-LA MANCHA					
C.A. DE CATALUÑA						ALBACETE	15,6	0,1			10,1
BARCELONA	14,9	4,5			9,0	CIUDAD REAL	17,4	3,0			9,9
GIRONA	15,8	2,9			6,9	CUENCA	16,9	3,9			10,0
LLEIDA	19,1	4,6			9,7	GUADALAJARA	18,6	-1,8			-
TARRAGONA	18,9	8,4			-	TOLEDO	19,4	3,5			10,6
C.A. DE LES ILLES BALEARS						C. DE MADRID					
PALMA DE MALLORCA	16,2	2,5			10,0	MADRID	18,0	-0,1			10,8
IBIZA	15,9	6,1			10,3	C.A. DE CANARIAS					
MAHÓN	12,1	7,8			9,0	LAS PALMAS DE GRAN CANARIA	21,5	16,8			8,3
C.A. VALENCIANA						FUERTEVENTURA	21,0	16,9			7,7
ALICANTE	16,9	5,1			9,7	LANZAROTE	20,6	13,9			9,6
CASTELLÓN	18,8	7,1			10,6	SANTA CRUZ DE TENERIFE	21,9	14,5			9,6
VALENCIA	20,6	5,4			10,4	EL HIERRO	19,8	16,9			-
C.A. DE LA REGIÓN DE MURCIA						LA PALMA	22,2	17,1			4,3
MURCIA	19,1	4,0			10,3	NOTA:					
C.A. DE ANDALUCÍA						(1) Las máximas y precipitaciones del día son de 06 a 18 (hora TMG) de ayer					
ALMERÍA	21,4	8,9			9,2	(2) Las mínimas y precipitaciones de la noche son de 18 de ayer a 06 (hora TMG) de hoy					
CÁDIZ	-	11,4			-	(3) Las horas de sol son de ayer.					
CÓRDOBA	20,6	3,1			9,7	Las unidades utilizadas son: °C para la temperatura y litros por metro cuadrado para la precipitación					
GRANADA	18,8	0,8			10,3	Precipitación: Sin dato es cero. "ip": inapreciable. "-": Información no disponible					
HUELVA	-	6,5			10,3	Temperaturas y horas de sol: "-": Información no disponible					

INFORMACIÓN GENERAL A LAS 06 (hora TMG)

En las últimas 24 horas los cielos han estado nubosos a muy nubosos en el Norte y Oeste de Galicia, comunidades cántabras, alto Ebro y Pirineos, con precipitaciones en general débiles y dispersas, de nieve en Pirineos y cordillera Cantábrica. Intervalos nubosos en los sistemas Ibérico y Central y Norte de Baleares. Brumas y nieblas matinales en puntos del Cantábrico, valles del Duero y Guadalquivir. Las temperaturas mínimas han tenido un ascenso débil a moderado en Cantábrico y Pirineos, y un descenso en el Sureste peninsular. Los vientos han sido moderados a fuertes del NW en el Cantábrico oriental, valle del Ebro, Pirineos y Cataluña, con intervalos de muy fuerte en el Norte de Girona, fuertes del N en Baleares y del NE en Canarias amainando en las últimas horas.



hPa



hPa

