

BOLETÍN Meteorológico



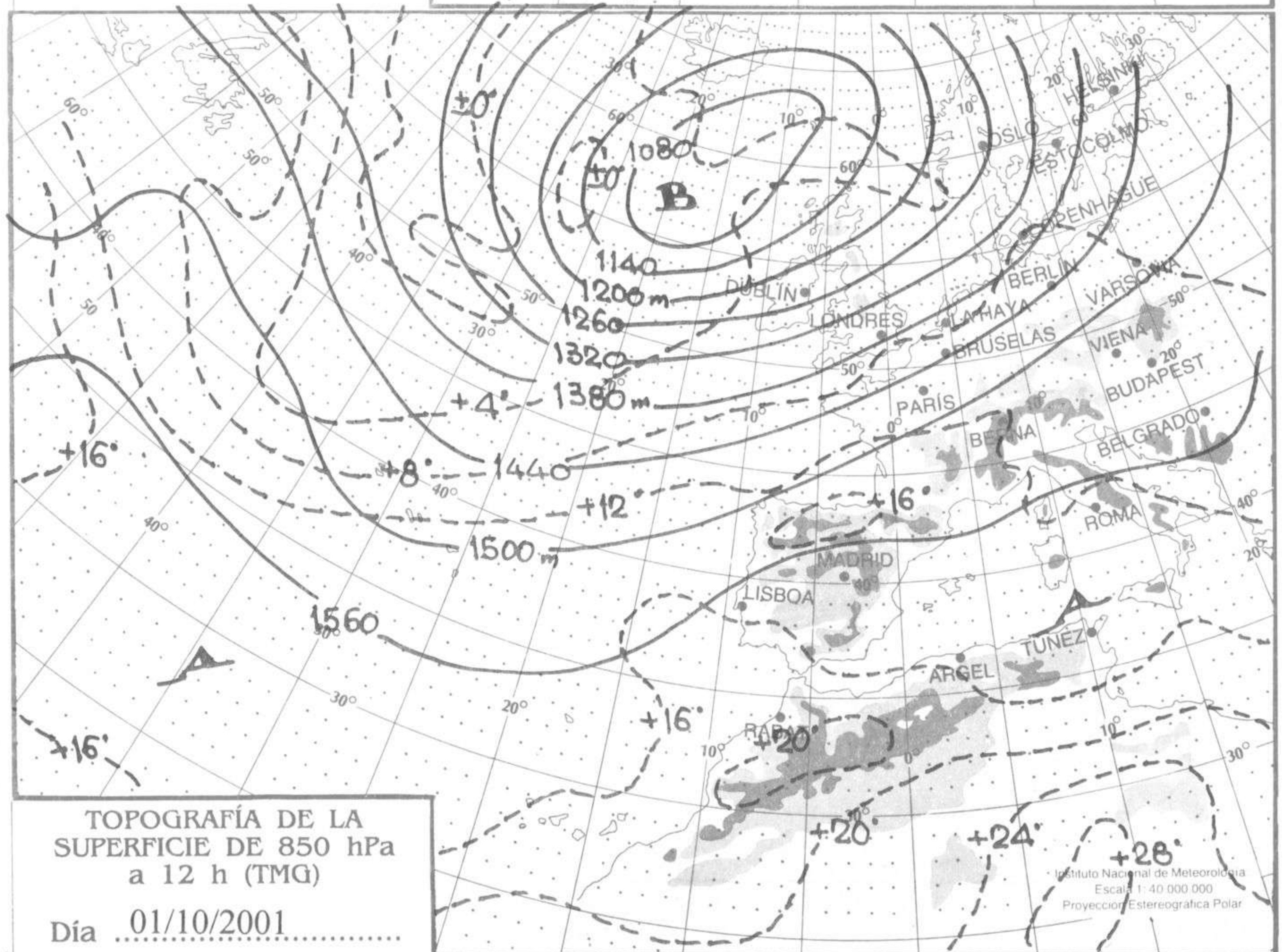
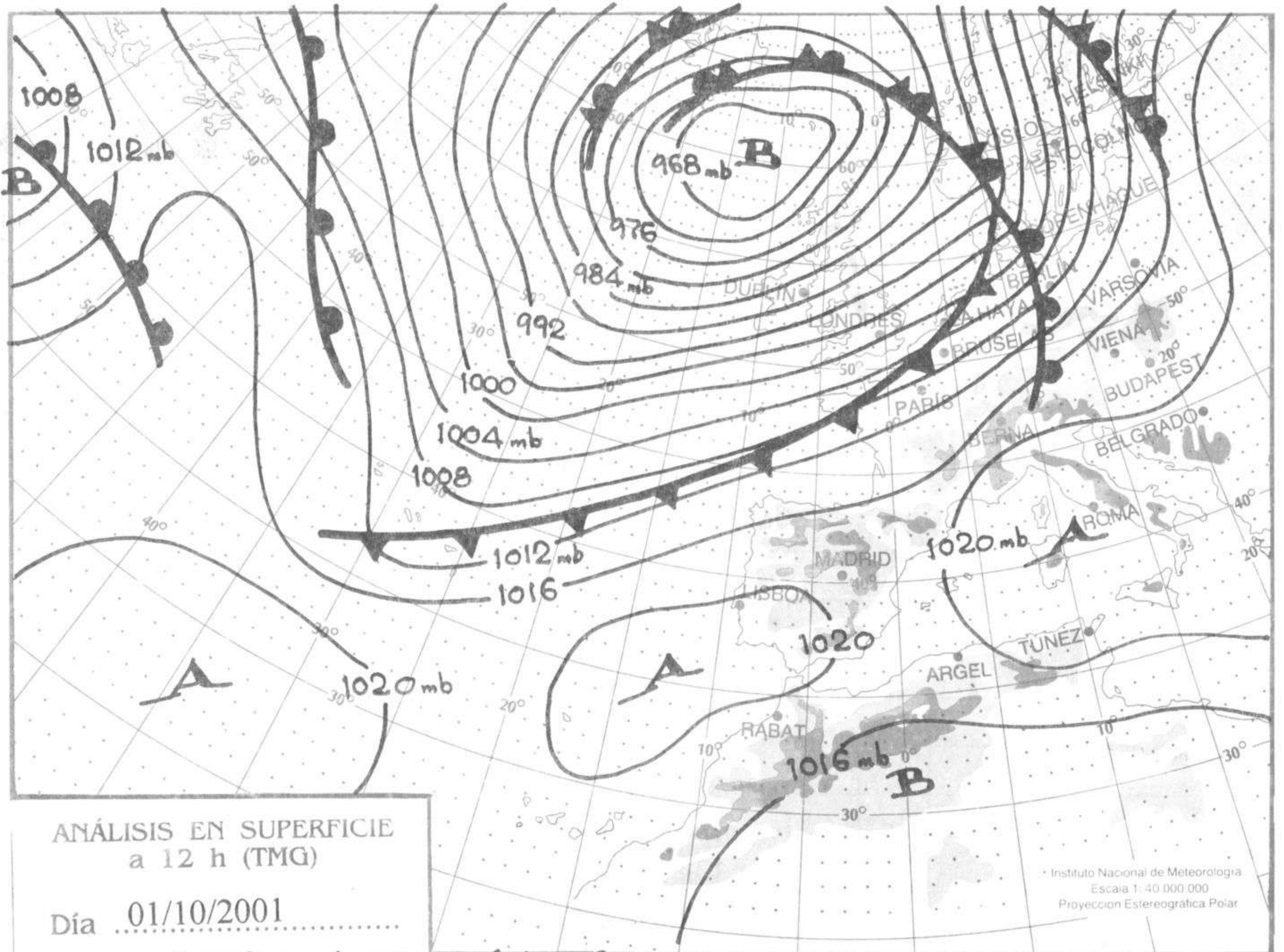
Ministerio de Medio Ambiente
Instituto Nacional de Meteorología

Número 275. Martes 2 de octubre de 2001

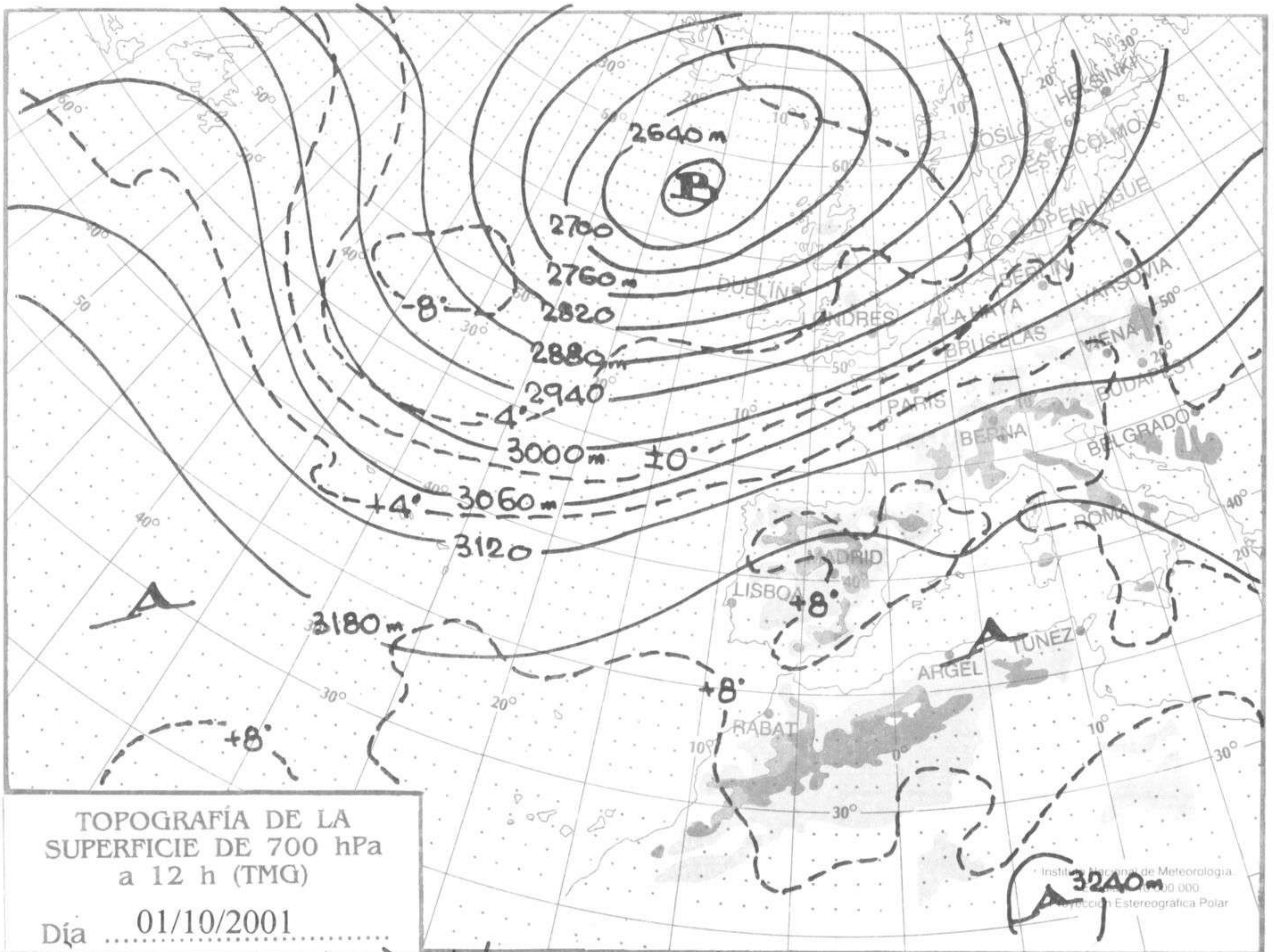
ESTACIONES	TEMPERATURA °C		PRECIPITACIÓN l/m ²		HORAS DE SOL (3)	ESTACIONES	TEMPERATURA °C		PRECIPITACIÓN l/m ²		HORAS DE SOL (3)
	MÁX (1)	MÍN (2)	DÍA (1)	NOCHE (2)			MÁX (1)	MÍN (2)	DÍA (1)	NOCHE (2)	
C.A. DE GALICIA						JAÉN	25,2	17,8			10,1
A CORUÑA	23,9	20,4	0,5	ip	0,7	MÁLAGA	25,5	17,4			-
SANTIAGO DE COMPOSTELA	19,1	16,1	12,0	0,6	0,0	SEVILLA	18,0	18,4	-		8,7
LUGO	-	17,1	-		3,2	CIUDAD A. DE CEUTA					
OURENSE	28,1	18,4			4,9	CEUTA	24,9	18,9			10,4
PONTEVEDRA	21,1	-	0,5	-	-	CIUDAD A. DE MELILLA					
C.A. PRINCIPADO DE ASTURIAS						MELILLA	26,1	19,8			10,2
OVIEDO	29,4	17,1			7,4	C.A. DE EXTREMADURA					
C.A. DE CANTABRIA						BADAJOS	28,8	18,1			10,2
SANTANDER	28,8	18,9			11,3	MÉRIDA	29,6	15,6			-
C.A. DEL PAÍS VASCO						CÁCERES	27,8	15,9			10,7
BILBAO	30,4	17,1			-	C.A. DE CASTILLA Y LEÓN					
SAN SEBASTIÁN	29,5	18,4			10,6	ÁVILA	25,4	13,4			9,8
VITORIA	27,0	15,1			10,1	BURGOS	24,1	12,8			8,6
C.A. DE LA RIOJA						LEÓN	21,8	13,8			1,6
LOGROÑO	29,8	12,5			10,2	PALENCIA	22,8	12,4			-
C. FORAL DE NAVARRA						SALAMANCA	25,4	9,8			10,4
PAMPLONA	27,8	17,5			10,9	SEGOVIA	25,1	14,4			11,0
C.A. DE ARAGÓN						SORIA	24,9	9,8			11,0
HUESCA	25,5	15,9			-	VALLADOLID	26,4	13,8			10,2
TERUEL	26,9	9,9			9,8	ZAMORA	24,8	13,8			4,4
ZARAGOZA	30,1	16,0			10,6	C.A. DE CASTILLA-LA MANCHA					
C.A. DE CATALUÑA						ALBACETE	25,4	13,5			10,8
BARCELONA	23,8	17,6			10,0	CIUDAD REAL	27,5	14,4			9,4
GIRONA	26,9	15,9			9,4	CUENCA	-	12,5	-		9,1
LLEIDA	28,6	15,1			10,0	GUADALAJARA	26,1	10,1			8,5
TARRAGONA	26,2	19,9			-	TOLEDO	28,2	14,4			10,6
C.A. DE LES ILLES BALEARS						C. DE MADRID					
PALMA DE MALLORCA	26,2	-			-	MADRID	25,0	11,0			11,3
IBIZA	27,1	18,6			9,7	C.A. DE CANARIAS					
MAHÓN	25,5	20,4			10,2	LAS PALMAS DE GRAN CANARIA	26,9	22,5			9,9
C.A. VALENCIANA						FUERTEVENTURA	26,6	21,8			10,8
ALICANTE	28,8	19,4			10,4	LANZAROTE	29,0	21,0			10,9
CASTELLÓN	26,9	18,9			10,5	SANTA CRUZ DE TENERIFE	28,8	23,0			10,2
VALENCIA	30,6	18,1			11,0	EL HIERRO	27,6	23,6			9,5
C.A. DE LA REGIÓN DE MURCIA						LA PALMA	28,0	22,6			8,6
MURCIA	30,1	17,6			10,0	NOTA:					
C.A. DE ANDALUCÍA						(1) Las máximas y precipitaciones del día son de 06 a 18 (hora TMG) de ayer.					
ALMERÍA	24,9	19,1			10,1	(2) Las mínimas y precipitaciones de la noche son de 18 de ayer a 06 (hora TMG) de hoy.					
CÁDIZ	23,9	20,0			-	(3) Las horas de sol son de ayer.					
CÓRDOBA	29,5	14,9			10,2	Las unidades utilizadas son: °C para la temperatura y litros por metro cuadrado para la precipitación					
GRANADA	27,5	13,1			10,5	Precipitación: Sin dato es cero. "ip": Inapreciable. "-": Información no disponible					
HUELVA	-	16,5	-		10,0	Temperaturas y horas de sol: "-": Información no disponible					

INFORMACIÓN GENERAL A LAS 06 (hora TMG)

En las últimas 24 horas los cielos han estado nubosos a muy nubosos en el extremo noroccidental de la península, con precipitaciones débiles y dispersas. Intervalos nubosos de tipo medio y alto en el Cantábrico y estratiforme en Baleares, puntos del litoral levantino y Canarias. Brumas y bancos de niebla matinales en el litoral mediterráneo, Andalucía, Extremadura y ambas mesetas. Los vientos han sido fuertes del SW en el litoral gallego y moderados del NE en Canarias, siendo flojos variables en el resto. Las temperaturas mínimas han tenido un débil a moderado ascenso en el NE peninsular, y un descenso en el Cantábrico.



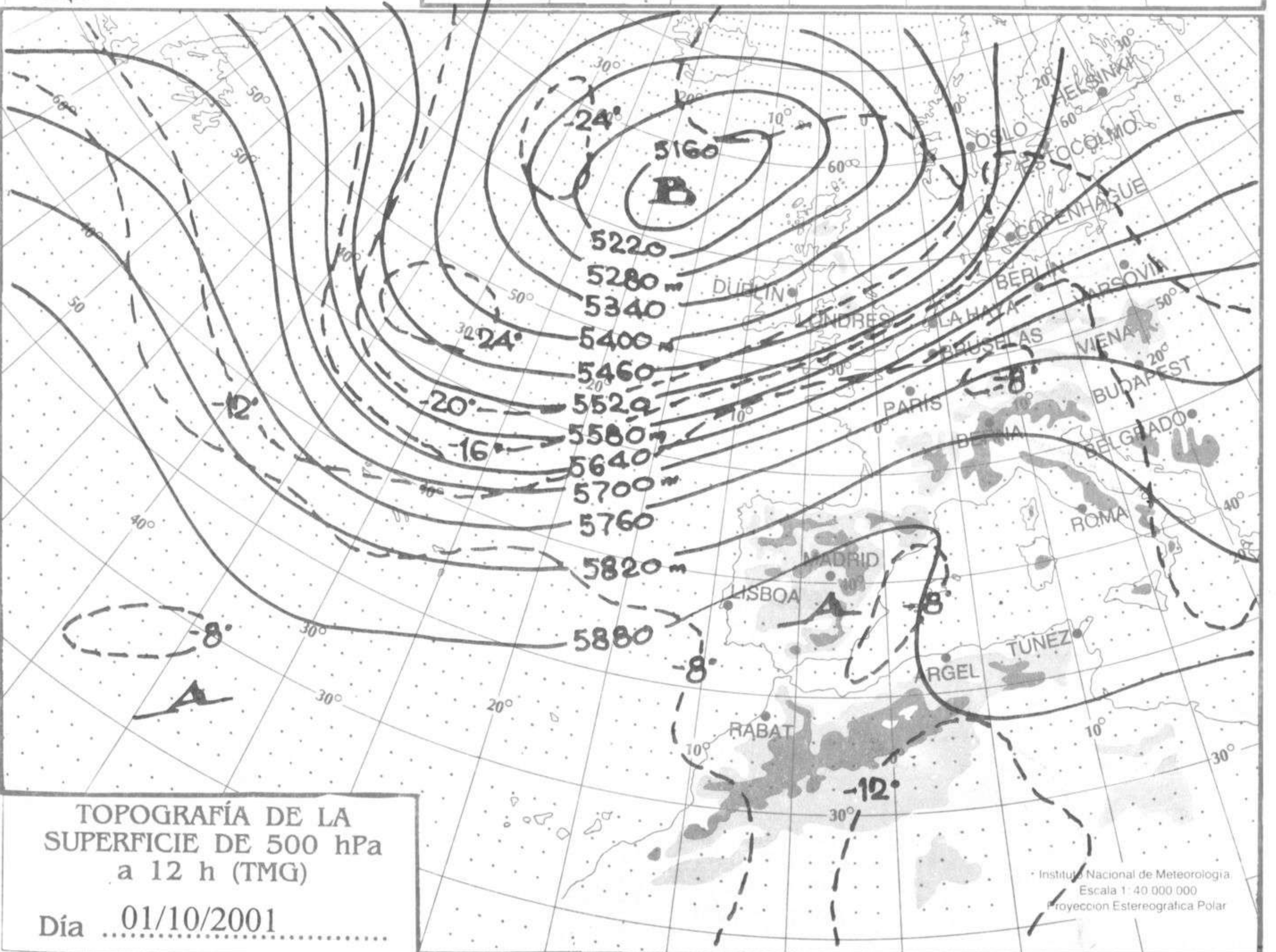
hPa



TOPOGRAFÍA DE LA SUPERFICIE DE 700 hPa a 12 h (TMG)

Día 01/10/2001

/h.



TOPOGRAFÍA DE LA SUPERFICIE DE 500 hPa a 12 h (TMG)

Día 01/10/2001

